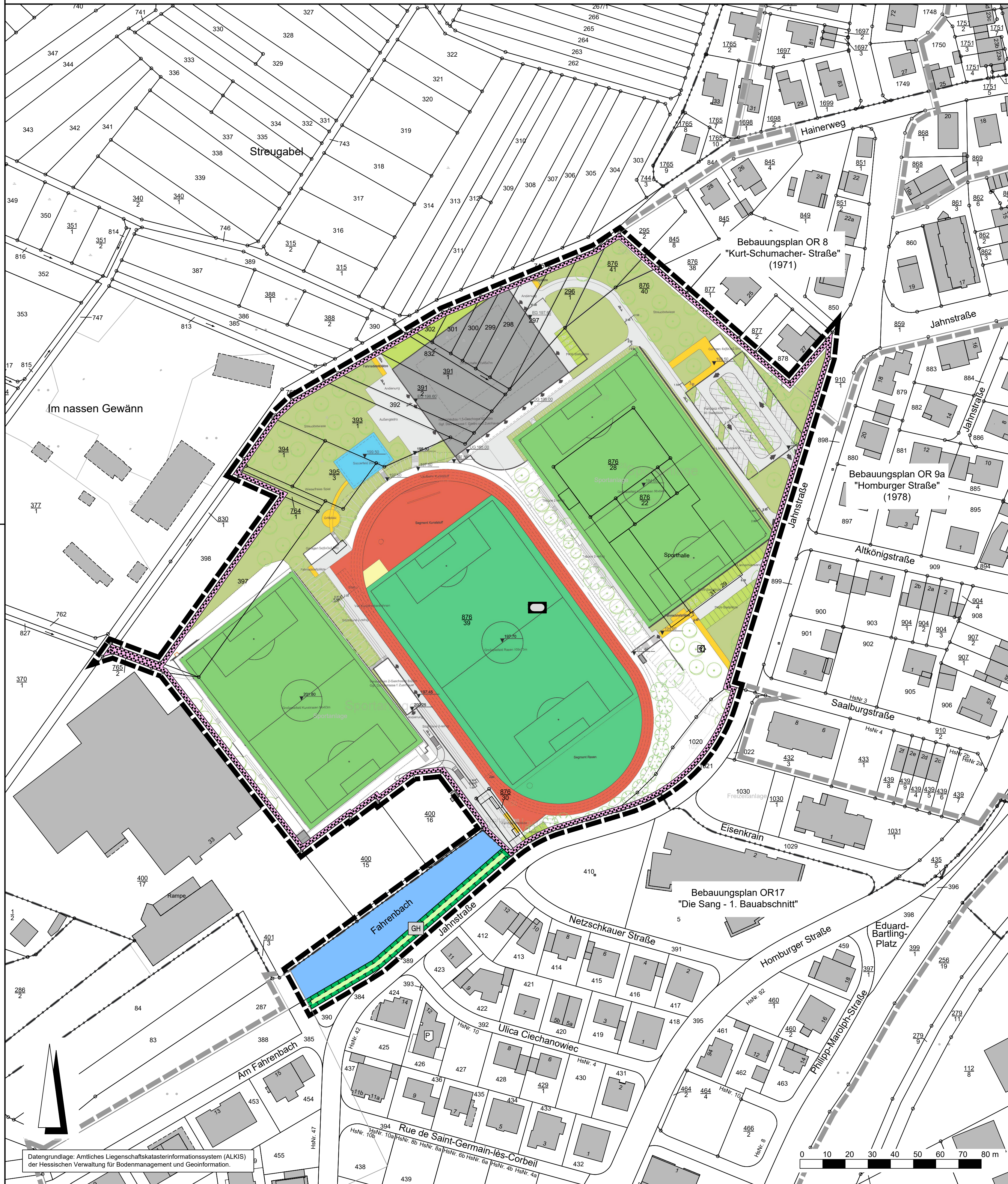


Stadt Rosbach v. d. Höhe, Stadtteil Ober-Rosbach

Bebauungsplan OR 9a "Homburger Straße"

1. Änderung und Erweiterung



Rechtsgrundlagen

Baugesetzbuch (BauGB) i.d.F. der Bekanntmachung vom 03.11.2017 (BGBl. I S. 3634), zuletzt geändert durch Artikel 3 des Gesetzes vom 20.12.2023 (BGBl. 2023 I Nr. 394),
Baunutzungsverordnung (BauNVO) i.d.F. der Bekanntmachung vom 21.11.2017 (BGBl. I S. 3786), zuletzt geändert durch Artikel 2 des Gesetzes vom 03.07.2023 (BGBl. 2023 I Nr. 176),
Planzeichenverordnung 1990 (PlanzV 90) i.d.F. der Bekanntmachung vom 18.12.1990 (BGBl. I 1991 S. 58), zuletzt geändert durch Artikel 3 des Gesetzes vom 14.06.2021 (BGBl. I S. 1802),
Hessische Bauordnung (HBO) vom 28.05.2018 (GVBl. I S. 198), zuletzt geändert durch Artikel 3 des Gesetzes vom 20.07.2023 (GVBl. S. 582).

Zeichenerklärung

Katasteramtliche Darstellung

- Flurgrenze
- Flurnummer
- Flurstücksnummer
- vorhandene Grundstücks- und Wegeparzellen mit Grenzsteinen

Planzeichen

Einrichtungen und Anlagen zur Versorgung mit Gütern und Dienstleistungen des öffentlichen und privaten Bereichs, Flächen für den Gemeinbedarf, Flächen für Sport- und Spielanlagen

- Flächen für Sportanlagen; Zweckbestimmung:
- Sportplatz und Großsporthalle

Wasserflächen und Flächen für die Wasserwirtschaft, den Hochwasserschutz und die Regelung des Wasserabflusses

- Wasserflächen (Gewässerparzelle Fahrenbach)

Planungen, Nutzungsregelungen, Maßnahmen und Flächen für Maßnahmen zum Schutz, zur Pflege und zur Entwicklung von Boden, Natur und Landschaft

- Umgrenzung von Flächen für Maßnahmen zum Schutz, zur Pflege und Entwicklung von Boden, Natur und Landschaft
- Entwicklungsziel: Gehölzsaum

Sonstige Planzeichen

- Grenze des räumlichen Geltungsbereiches des Bebauungsplanes

Sonstige Darstellungen

- Räumlicher Geltungsbereich der angrenzenden Bebauungspläne

1 Hinweise und nachrichtliche Übernahmen

1.1 Stellplatzsatzung

Die Garagen und Stellplätze betreffenden Festsetzungen werden subsidiär durch die Vorschriften der Stellplatzsatzung der Stadt Rosbach v.d. Höhe in der zum Zeitpunkt der Bauantragstellung geltenden Fassung ergänzt.

1.2 Denkmalschutz

Bei Erdarbeiten können jederzeit Bodendenkmäler wie Mauern, Steinsetzungen, Bodenverfärbungen und Fundgegenstände (Scherben, Steingeräte, Skeletreste) entdeckt werden. Diese sind gemäß § 21 HDSchG unverzüglich dem Landesamt für Denkmalpflege Hessen (Abt. Archäologische Denkmalpflege) oder der unteren Denkmalschutzbehörde anzuzeigen. Fund und Fundstellen sind gem. § 21 Abs. 3 HDSchG in unverändertem Zustand zu erhalten und in geeigneter Weise vor Gefahren für die Erhaltung des Fundes zu schützen.

1.3 Verwertung von Niederschlagswasser

1.3.1 Gemäß § 55 Abs. 2 Satz 1 WHG: Niederschlagswasser soll ortsnah versickert, verrieselt oder direkt über eine Kanalisation ohne Vermischung mit Schmutzwasser in ein Gewässer eingeleitet werden, soweit dem weder wasserrechtliche noch sonstige öffentlich-rechtliche Vorschriften noch wasserwirtschaftliche Belange entgegenstehen.

1.3.2 Gemäß § 37 Abs. 4 Satz 1 HWG: Abwasser, insbesondere Niederschlagswasser, soll von der Person, bei der es anfällt, verwertet werden, wenn wasserwirtschaftliche und gesundheitliche Belange nicht entgegenstehen.

1.4 Wasserschutzgebiete

Das Plangebiet liegt in den Zonen IV (qualitativ) des mit Verordnung vom 24.10.1984 festgesetzten Heilquellenschutzgebietes. Die in der Schutzgebietsverordnung aufgeführten Ge- und Verbote sind zu beachten.

1.5 Verwendung von erneuerbaren Energien

Auf das Gesetz zur Einsparung von Energie und zur Nutzung erneuerbarer Energien zur Wärme- und Kälteerzeugung in Gebäuden (Gebäudeenergiegesetz - GEG) und die hierin enthaltenen Vorgaben für einen möglichst sparsamen Einsatz von Energie in Gebäuden einschließlich einer zunehmenden Nutzung erneuerbarer Energien zur Erzeugung von Wärme, Kälte und Strom für den Gebäudebetrieb wird hingewiesen. Es gilt jeweils die zum Zeitpunkt der Bauantragstellung wirksame Fassung.

1.6 Artenschutzrechtliche Hinweise (allgemein)

Die Vorschriften des besonderen Artenschutzes des § 44 Bundesnaturschutzgesetz (BNatSchG) sind zu beachten. Zur Vermeidung der Zerstörung oder Beschädigung von Fortpflanzungs- und Ruhestätten besonders und streng geschützter Arten (vgl. § 7 Abs. 2 Nr. 13 und 14 BNatSchG) sind die folgenden Punkte zu beachten:

- Baumaßnahmen, die zu einer Zerstörung von Fortpflanzungs- oder Ruhestätten geschützter Vogelarten führen können, sind außerhalb der Brutzeit durchzuführen.
 - Bestandsgebäude sind vor Durchführung von Bau- oder Änderungsmaßnahmen daraufhin zu kontrollieren, ob geschützte Tierarten anwesend sind.
 - Gehölzrückschnitte und -rodungen sind außerhalb der Brutzeit (01.03. bis 30.09.) durchzuführen.
 - Baumhöhlen und Gebäude sind vor Beginn von Rodungs- oder Bauarbeiten außerhalb der Brutzeit (01.03. bis 30.09.) auf überwinternde Arten zu überprüfen.
 - Rodungen von Höhlenbäumen und Abrissarbeiten sind außerhalb der Wochenstubezeit (01.05. bis 31.07.) durchzuführen und durch eine qualifizierte Person zu begleiten.
- Bei abweichender Vorgehensweise ist die Untere Naturschutzbehörde vorab zu informieren. Werden Verbotstatbestände nach § 44 BNatSchG berührt, ist eine Ausnahme nach § 45 Abs. 7 BNatSchG bzw. Befreiung nach § 67 BNatSchG bei der Unteren Naturschutzbehörde zu beantragen.

Verfahrensvermerke:

Der Aufstellungsbeschluss gem. § 2 Abs. 1 BauGB wurde durch die Stadtverordnetenversammlung gefasst am _____

Der Aufstellungsbeschluss gem. § 2 Abs. 1 Satz 2 BauGB wurde ortsüblich bekanntgemacht am _____

Die Öffentlichkeitsbeteiligung gem. § 3 Abs. 1 BauGB wurde ortsüblich bekanntgemacht am _____

Die Öffentlichkeitsbeteiligung gem. § 3 Abs. 1 BauGB erfolgte in der Zeit vom _____ bis einschließlich _____

Die Öffentlichkeitsbeteiligung gem. § 3 Abs. 2 BauGB wurde ortsüblich bekanntgemacht am _____

Die Öffentlichkeitsbeteiligung gem. § 3 Abs. 2 BauGB erfolgte in der Zeit vom _____ bis einschließlich _____

Der Satzungsbeschluss gem. § 10 Abs. 1 BauGB sowie § 5 HGO i.V.m. § 9 Abs. 4 BauGB und § 91 HBO erfolgte durch die Stadtverordnetenversammlung am _____

Die Bekanntmachungen erfolgten im _____

Ausfertigungsvermerk:

Es wird bestätigt, dass der Inhalt dieses Bebauungsplanes mit den hierzu ergangenen Beschlüssen der Stadtverordnetenversammlung übereinstimmt und dass die für die Rechtswirksamkeit maßgebenden Verfahrensvorschriften eingehalten worden sind.

Rosbach v.d.H., den _____


Bürgermeister

Rechtskraftvermerk:

Der Bebauungsplan ist durch ortsübliche Bekanntmachung gem. § 10 Abs. 3 BauGB in Kraft getreten am: _____

Rosbach v.d.H., den _____

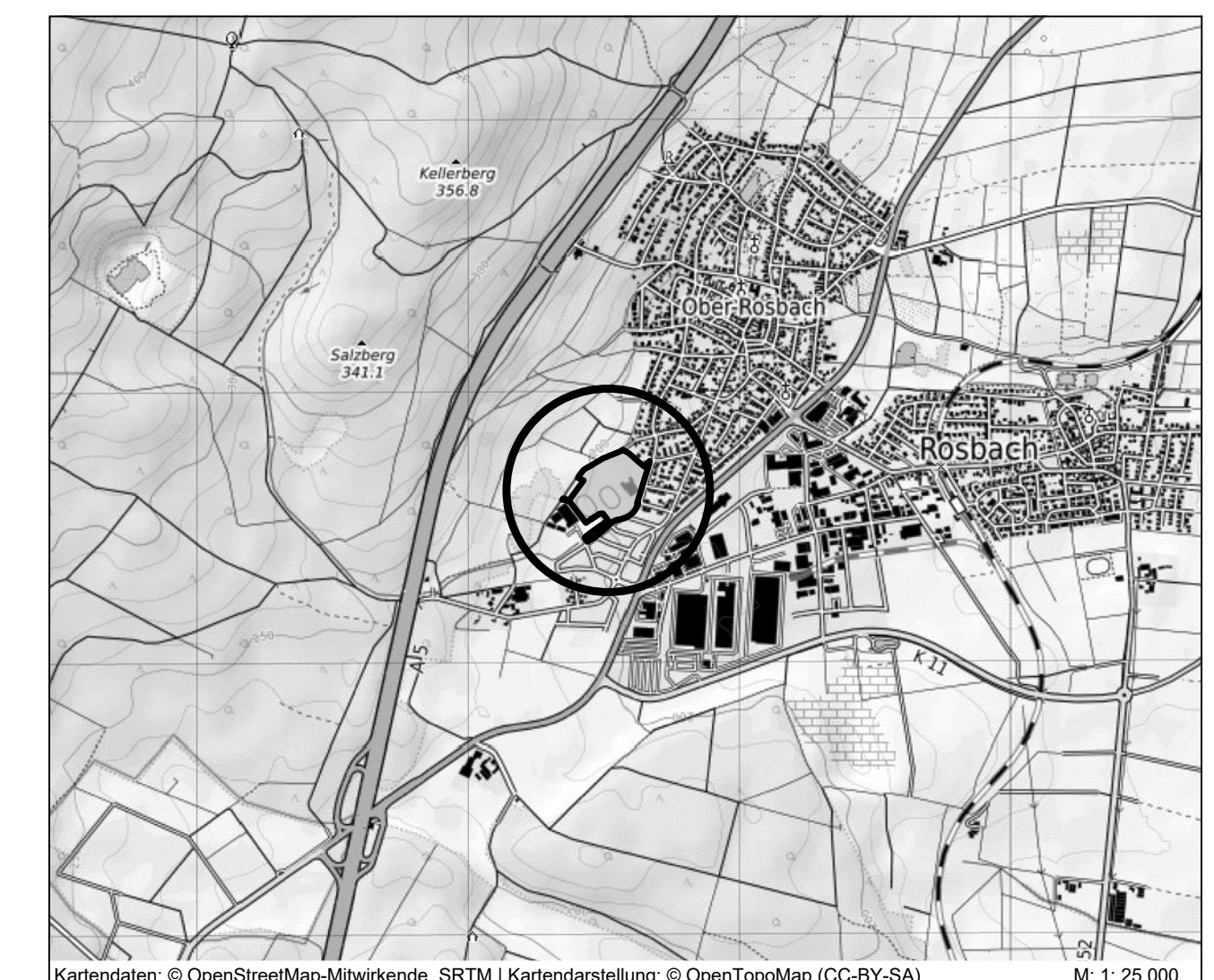
Bürgermeister



Stadt Rosbach v.d.Höhe, Stadtteil Ober-Rosbach

Bebauungsplan OR 9a

"Homburger Straße" 1. Änderung und Erweiterung



PLANUNGSBURO FISCHER

Im Nordpark 1 - 35435 Wetzlar | t. +49 641 98441-22 | f. +49 641 98441-155 | info@fischer-plan.de | www.fischer-plan.de

Stand: 18.06.2024

Vorentwurf

Projektleitung: Roefing
CAD: Heck
Maßstab: 1 : 1.000
Projektnummer: 22-2672