

Stadt Lollar, Gemarkung Friedelhausen

Bebauungsplan "Waldfriedhof Friedelhausen"



Rechtsgrundlagen

Baugesetzbuch (BauGB) i.d.F. der Bekanntmachung vom 03.11.2017 (BGBl. I S. 3634), zuletzt geändert durch Artikel 3 des Gesetzes vom 20.12.2023 (BGBl. 2023 I Nr. 394),
 Baunutzungsverordnung (BauNVO) i.d.F. der Bekanntmachung vom 21.11.2017 (BGBl. I S. 3786), zuletzt geändert durch Artikel 2 des Gesetzes vom 03.07.2023 (BGBl. 2023 I Nr. 176),
 Planzeichenverordnung 1990 (PlanzV 90) i.d.F. der Bekanntmachung vom 18.12.1990 (BGBl. I 1991 S. 58), zuletzt geändert durch Artikel 3 des Gesetzes vom 14.06.2021 (BGBl. I S. 1802),
 Hessische Bauordnung (HBO) vom 28.05.2018 (GVBl. I S. 198), zuletzt geändert durch Artikel 1 des Gesetzes vom 11.07.2024 (GVBl. 2024 Nr. 32),
 Hessische Gemeindeordnung (HGO) i.d.F. vom 07.03.2005 (GVBl. I S. 142), zuletzt geändert durch Artikel 2 des Gesetzes vom 07.05.2020 (GVBl. S. 318).

Zeichenerklärung

Katasteramtliche Darstellung

- Flurgrenze
- Flur 3 Flurnummer
- Flurstücksnummer
- vorhandene Grundstücks- und Wegeparzellen mit Grenzsteinen

Planzeichen

Verkehrsflächen

- Straßenverkehrsflächen (öffentlich)
- Straßenbegrenzungslinie
- Verkehrsflächen besonderer Zweckbestimmung; hier:
- WW Waldweg
- FW Forstweg
- Landwirtschaftlicher Weg
- Verkehrsflächen besonderer Zweckbestimmung; hier:
- P Öffentliche Parkfläche

Grünflächen

- Private Grünflächen; Zweckbestimmung:
- Waldfriedhof

Flächen für die Landwirtschaft und Wald

- Flächen für die Landwirtschaft
- Flächen für Wald

Planungen, Nutzungsregelungen, Maßnahmen und Flächen für Maßnahmen zum Schutz, zur Pflege und zur Entwicklung von Boden, Natur und Landschaft

- Umgrenzung von Flächen für Maßnahmen zum Schutz, zur Pflege und Entwicklung von Boden, Natur und Landschaft
- NL Entwicklungsziel: Naturnahe Laubgehölze

Sonstige Planzeichen

- Grenze des räumlichen Geltungsbereiches des Bebauungsplanes
- Abgrenzung unterschiedlicher Art und unterschiedlichen Maßes der baulichen Nutzung

Sonstige Darstellungen

- Bemaßung (verbindlich)
- Verbindungsweg (Lage unverbindlich)
- Andachtsplatz (Lage unverbindlich)
- Bauverbotszone
- Fahrbahnrand (nicht eingemessen)

Verfahrensvermerke:

Der Aufstellungsbeschluss gem. § 2 Abs. 1 BauGB wurde durch die Stadtverordnetenversammlung gefasst am _____

Der Aufstellungsbeschluss gem. § 2 Abs. 1 Satz 2 BauGB wurde ortsüblich bekanntgemacht am _____

Die Öffentlichkeitsbeteiligung gem. § 3 Abs. 1 BauGB wurde ortsüblich bekanntgemacht am _____

Die Öffentlichkeitsbeteiligung gem. § 3 Abs. 1 BauGB erfolgte in der Zeit vom _____ bis einschließlich _____

Die Öffentlichkeitsbeteiligung gem. § 3 Abs. 2 BauGB wurde ortsüblich bekanntgemacht am _____

Die Öffentlichkeitsbeteiligung gem. § 3 Abs. 2 BauGB erfolgte in der Zeit vom _____ bis einschließlich _____

Der Satzungsbeschluss gem. § 10 Abs. 1 BauGB sowie § 5 HGO i.V.m. § 9 Abs. 4 BauGB und § 91 HBO erfolgte durch die Stadtverordnetenversammlung am _____

Die Bekanntmachungen erfolgten im _____

Ausfertigungsvermerk:
 Es wird bestätigt, dass der Inhalt dieses Bebauungsplanes mit den hierzu ergangenen Beschlüssen der Stadtverordnetenversammlung übereinstimmt und dass die für die Rechtswirksamkeit maßgebenden Verfahrensvorschriften eingehalten worden sind.


Lollar, den _____

Bürgermeister

Rechtskraftvermerk:
 Der Bebauungsplan ist durch ortsübliche Bekanntmachung gem. § 10 Abs. 3 BauGB in Kraft getreten am: _____

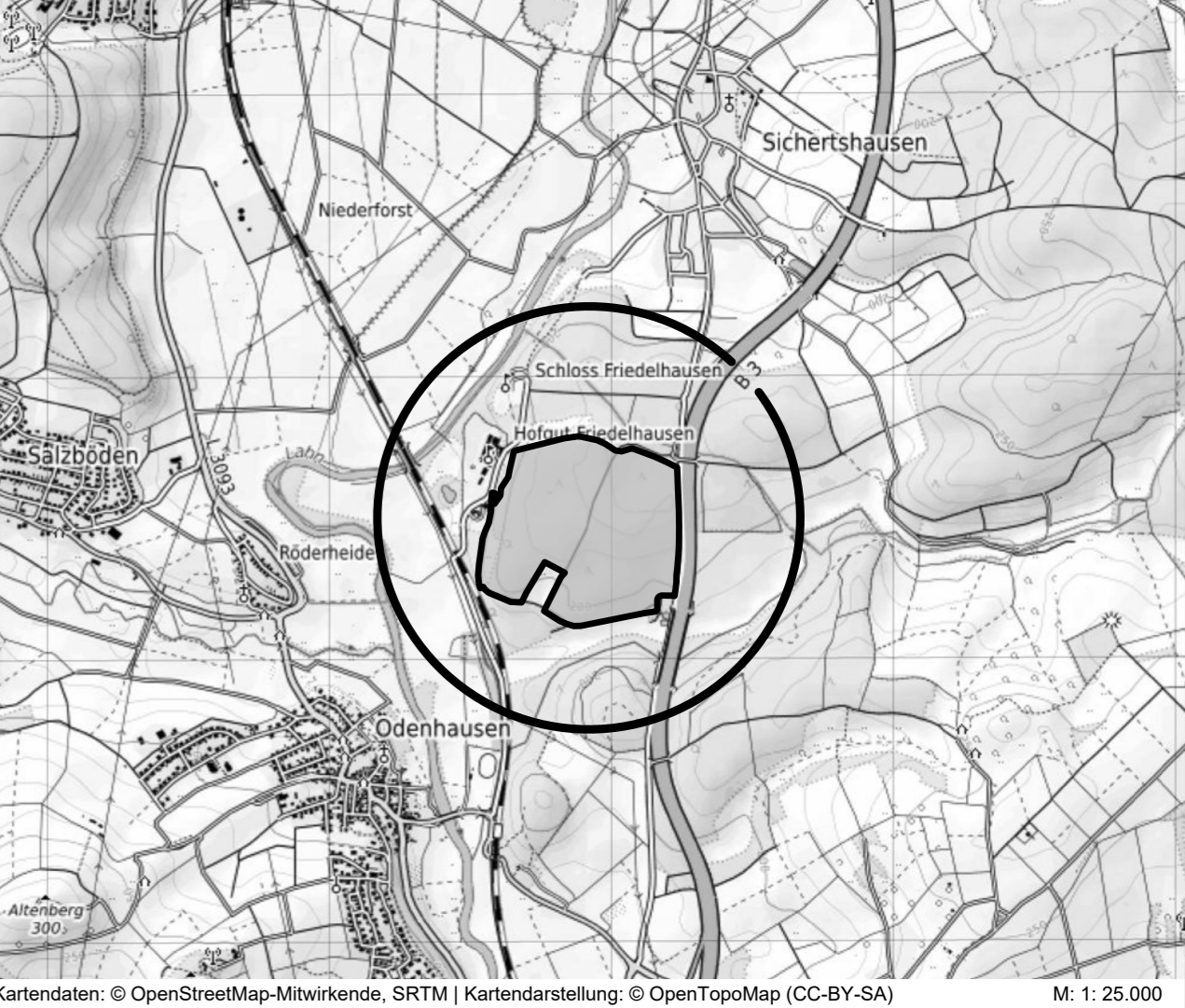
Lollar, den _____


Bürgermeister



Stadt Lollar, Gemarkung Friedelhausen

Bebauungsplan
 "Waldfriedhof Friedelhausen"





**PLANUNGSBÜRO
FISCHER**

Raumplanung | Stadtplanung | Umwelplanung
 Im Nordpark 1 - 35435 Wetztenberg | T. +49 641 98441-22 | F. +49 641 98441-155 | info@fischer-plan.de | www.fischer-plan.de

Stand: 13.08.2024

Vorentwurf

Projektleitung: Wolf
 CAD: Wellstein, L.Damm
 Maßstab: 1 : 2.000
 Projektnummer: 21-2558