







Zeichenerklärung







Legende

Darstellung Typ.-Nr. Biotop- / Nutzungstyp

Einzelbaum

-  Obstbaum
-  Laubbaum/ einheimisch/ standortgerecht
-  Nadelbaum/ nicht einheimisch/ nicht standortgerecht
-  Laubbaum/ nicht einheimisch/ nicht standortgerecht


Biotop- und Nutzungstypen

-  02.200 Gebüsch/ Hecken heimischer Arten auf frischen Standorten
-  06.340 Frischwiesen mäßiger Nutzungsintensität
-  09.151 Artenarme Feld-/ Weg- und Wiesensäume frischer Standorte
-  10.510 Sehr stark oder völlig versiegelte Flächen, hier Asphalt
-  10.520 Nahezu versiegelte Flächen, hier: Pflaster
-  11.221 Arten- und strukturarme Hausgärten

Planzeichen

-  Grenze des räumlichen Geltungsbereiches


Datengrundlage: Amtliches Liegenschaftskatasterinformationssystem (ALKIS) der Hessischen Verwaltung für Bodenmanagement und Geoinformation.



Stadt Herbstein, Stadtteil Stockhausen

Bebauungsplan

"Schlossgarten" - 2. Änderung und Erweiterung



PLANUNGSBÜRO FISCHER

Raumplanung | Stadtplanung | Umweltplanung

Im Nordpark 1 - 35435 Wetztenberg | t. +49 641 98441-22 | f. +49 641 98441-155 | info@fischer-plan.de | www.fischer-plan.de

<p>Anlage 1</p> <p>Bestandskarte zum Umweltbericht</p>	Stand:	16.06.2023 18.07.2024
	Projektleitung:	Carchi / Düber
	GIS:	Carchi
	Maßstab:	1 : 500
	Projektnummer	23-2893