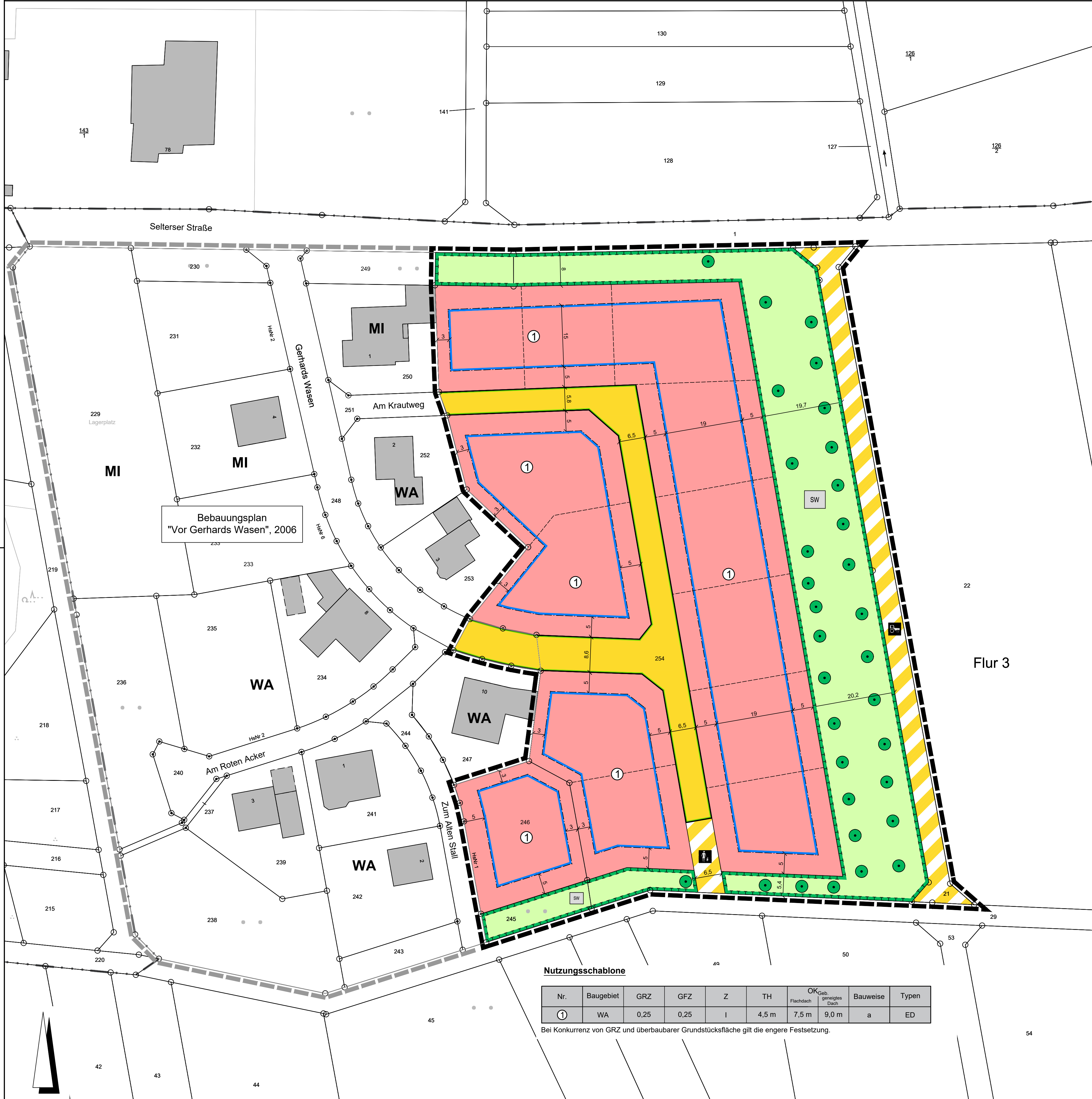


Stadt Weilburg, Stadtteil Ahausen

Bebauungsplan "Vor Gerhards Wasen, 2. Teil"



Nutzungsschablone

Nr.	Baugebiet	GRZ	GFZ	Z	TH	OK _{geb.} Flachdach, geringstes Dach	Bauweise	Typen
1	WA	0,25	0,25	I	4,5 m	7,5 m 9,0 m	a	ED

Bei Konkurrenz von GRZ und überbaubarer Grundstücksfläche gilt die engere Festsetzung.

Rechtsgrundlagen

Baugesetzbuch (BauGB) i.d.F. der Bekanntmachung vom 03.11.2017 (BGBl. I S. 3634), zuletzt geändert durch Artikel 3 des Gesetzes vom 20.12.2023 (BGBl. 2023 I Nr. 394),
 Baunutzungsverordnung (BauNVO) i.d.F. der Bekanntmachung vom 21.11.2017 (BGBl. I S. 3786), zuletzt geändert durch Artikel 2 des Gesetzes vom 03.07.2023 (BGBl. 2023 I Nr. 176),
 Planzeichenverordnung 1990 (PlanzV 90) i.d.F. der Bekanntmachung vom 18.12.1990 (BGBl. I 1991 S. 58), zuletzt geändert durch Artikel 3 des Gesetzes vom 14.06.2021 (BGBl. I S. 1802),
 Hessische Bauordnung (HBO) vom 28.05.2018 (GVBl. I S. 198), zuletzt geändert durch Artikel 3 des Gesetzes vom 20.07.2023 (GVBl. S. 582),
 Hessisches Wassergesetz (HWG) vom 14.12.2010 (GVBl. I S. 548), zuletzt geändert durch Artikel 2 des Gesetzes vom 17.11.2022 (GVBl. S. 576).

Zeichenerklärung

Katasteramtliche Darstellung

- Flurgrenze
- Flur 3 Flurnummer
- 246, 254 Flurstücksnummer
- vorhandene Grundstücks- und Wegeparzellen mit Grenzsteinen

Planzeichen

Art der baulichen Nutzung

- WA Allgemeines Wohngebiet

Maß der baulichen Nutzung

- GRZ Grundflächenzahl
- GFZ Geschossflächenzahl
- Z Zahl der Vollgeschosse als Höchstmaß
- Höhe baulicher Anlagen als Höchstmaß in m über Erdgeschoss-Rohfußboden, hier:
- TH Traufhöhe
- OK_{geb.} Oberkante Gebäude

Bauweise, Baulinien, Baugrenzen

- a abweichende Bauweise
- ED Einzel- und Doppelhäuser zulässig
- Baugrenze
- überbaubare Grundstücksfläche
- nicht überbaubare Grundstücksfläche

Verkehrsflächen

- Straßenverkehrsflächen (öffentlich)
- Straßenbegrenzungslinie
- Verkehrsflächen besonderer Zweckbestimmung; hier:
- P Parkfläche (öffentlich)
- Fußweg (öffentlich)
- Landwirtschaftlicher Weg (öffentlich)

Planungen, Nutzungsregelungen, Maßnahmen und Flächen für Maßnahmen zum Schutz, zur Pflege und zur Entwicklung von Boden, Natur und Landschaft

- Umgrenzung von Flächen für Maßnahmen zum Schutz, zur Pflege und Entwicklung von Boden, Natur und Landschaft
- SW Entwicklungsziel: Streuobstwiese
- Erhalt von Bäumen

Sonstige Planzeichen

- Grenze des räumlichen Geltungsbereiches des Bebauungsplanes

Sonstige Darstellungen

- Bemaßung (verbindlich)
- geplante Grundstücksgrenzen (unverbindlich)
- Räumlicher Geltungsbereich der angrenzenden Bebauungspläne

Verfahrensvermerke:

Der Aufstellungsbeschluss gem. § 2 Abs. 1 BauGB wurde durch die Stadtverordnetenversammlung gefasst am _____

Der Aufstellungsbeschluss gem. § 2 Abs. 1 Satz 2 BauGB wurde ortsüblich bekanntgemacht am _____

Die Öffentlichkeitsbeteiligung gem. § 3 Abs. 1 BauGB wurde ortsüblich bekanntgemacht am _____

Die Öffentlichkeitsbeteiligung gem. § 3 Abs. 1 BauGB erfolgte in der Zeit vom _____ bis einschließlich _____

Die Öffentlichkeitsbeteiligung gem. § 3 Abs. 2 BauGB wurde ortsüblich bekanntgemacht am _____

Die Öffentlichkeitsbeteiligung gem. § 3 Abs. 2 BauGB erfolgte in der Zeit vom _____ bis einschließlich _____

Der Satzungsbeschluss gem. § 10 Abs. 1 BauGB sowie § 5 HGO i.V.m. § 9 Abs. 4 BauGB und § 91 HBO erfolgte durch die Stadtverordnetenversammlung am _____

Die Bekanntmachungen erfolgten im _____

Ausfertigungsvermerk:

Es wird bestätigt, dass der Inhalt dieses Bebauungsplanes mit den hierzu ergangenen Beschlüssen der Stadtverordnetenversammlung übereinstimmt und dass die für die Rechtswirksamkeit maßgebenden Verfahrensvorschriften eingehalten worden sind.

Weilburg, den _____


Bürgermeister

Rechtskraftvermerk:

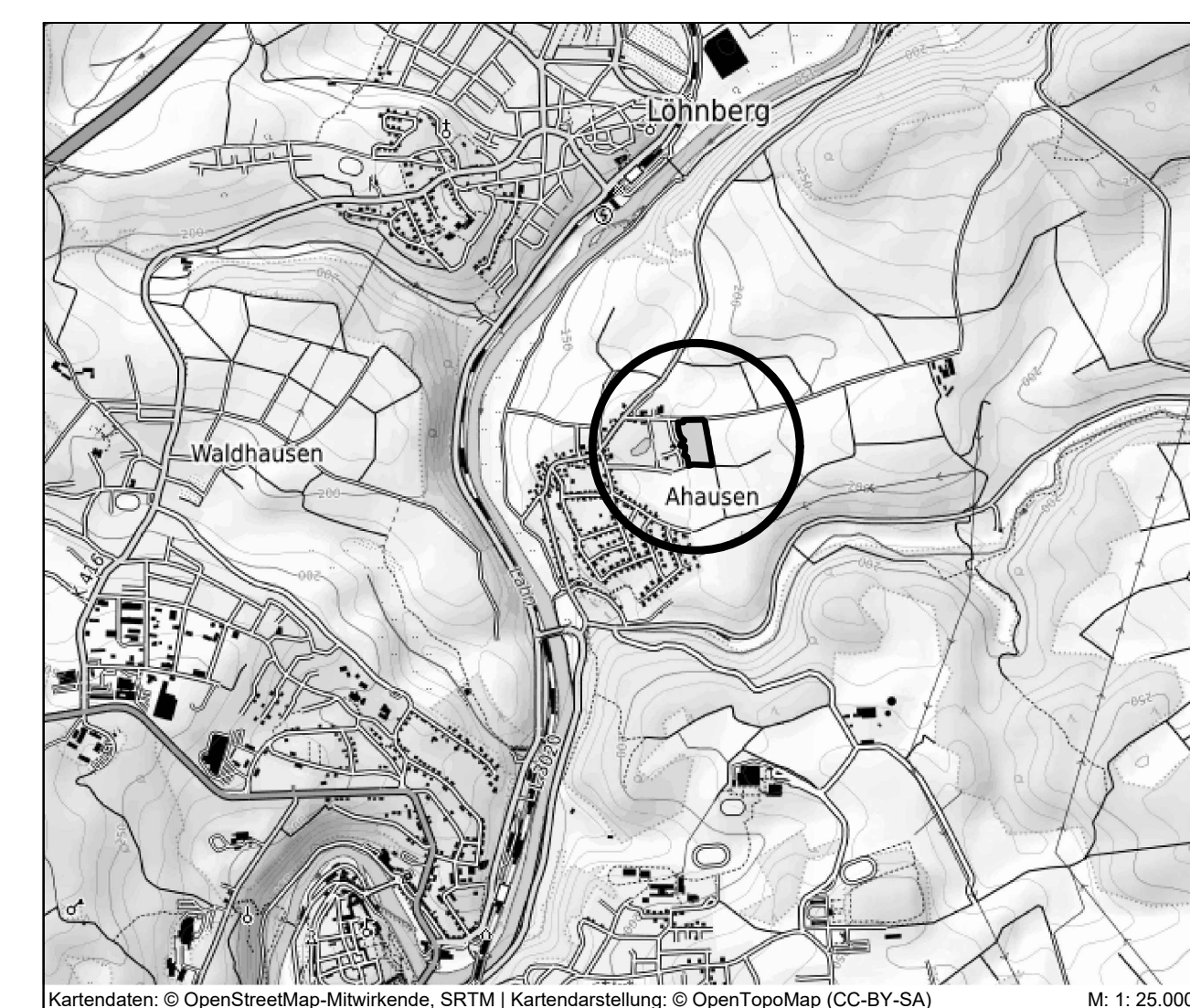
Der Bebauungsplan ist durch ortsübliche Bekanntmachung gem. § 10 Abs. 3 BauGB in Kraft getreten am: _____

Weilburg, den _____

Bürgermeister



Stadt Weilburg - Stadtteil Ahausen
 Bebauungsplan
 "Vor Gerhards Wasen, 2. Teil"



PLANUNGSBÜRO FISCHER

Im Nordpark 1 · 35435 Wettbergen | t. +49 641 98441-22 | info@fischer-plan.de | www.fischer-plan.de

Raumplanung | Stadtplanung | Umweltplanung

Stand: 17.07.2024

Projektleitung: Roeßing
 CAD: Heck
 Maßstab: 1 : 1.000
 Projektnummer: 23-2842

Vorentwurf

Datengrundlage: Amtliches Liegenschaftskatasterinformationssystem (ALKIS) der Hessischen Verwaltung für Bodenmanagement und Geoinformation.