



Artenschutzrechtlicher Fachbeitrag
Bebauungsplan Nr. N 37
„Sport- und Freizeitanlage an der Gymnasiumstraße“

Stadt Nidda, Kernstadt



April 2024

Auftraggeber: Magistrat der Stadt Nidda
Pablo Hildebrandt
Wilhelm-Eckhardt-Platz
63667 Nidda

Auftragnehmer: Plan Ö GmbH
Industriestraße 2a
35444 Biebertal-Fellingshausen
Tel. 06409-8239781
office@plan-oe.de
Geschäftsführer: Dr. René Kristen
Amtsgericht Gießen HRB 11004

Bearbeiter: Dr. René Kristen (Dipl. Biol.)
Tobias Geitz (M. Sc. Biologie)
Christopher Grosdidier (M. Sc. Biologie)
Marina Lindackers (M. Sc. Biologie, M. Sc. Geographie)
Ferdinand Reinhold (M. Sc. Biologie)

Biebertal, 03.04.2024

Inhalt

1 Einleitung	4
1.1 Veranlassung und Aufgabenstellung	4
1.2 Rechtliche Grundlagen	5
1.3 Methodik	8
2 Artenschutzrechtliche Prüfung des Vorhabens	10
2.1 Stufe I: Ermittlung der Wirkfaktoren und Festlegung des Untersuchungsrahmens	10
2.1.1 Ermittlung der Wirkfaktoren	10
2.1.2 Vorauswahlen der potentiell betroffenen artenschutzrechtlich besonders zu prüfenden Artengruppen	11
2.1.3 Vögel	14
2.1.3.1 Methode	14
2.1.3.2 Ergebnisse	15
2.1.3.3 Faunistische Bewertung	17
2.1.4 Fledermäuse	22
2.1.4.1 Methoden	22
2.1.4.2 Ergebnisse	23
2.1.4.3 Faunistische Bewertung	23
2.1.5 Amphibien	28
2.1.5.1 Methode	28
2.1.5.2 Ergebnisse	28
2.1.4.3 Faunistische Bewertung	28
2.1.6 Zufallsfund Biber	29
2.2 Stufe II: Prüfung von Verbotstatbeständen und Vermeidung von Beeinträchtigungen	32
2.2.1 Tabellarische Prüfung von Vögeln mit günstigem Erhaltungszustand	33
2.2.2 Tabellarische Prüfung von Nahrungsgästen mit ungünstigem Erhaltungszustand bzw. streng geschützten Arten (BArtSchV)	35
2.2.3 Art-für-Art-Prüfung	36
2.3 Stufe III: Ausnahmeverfahren	42
2.4 Fazit	42
3 Literatur	47
4 Anhang (Prüfbögen)	49
Grünfink (<i>Carduelis chloris</i>)	49
Mauersegler (<i>Apus apus</i>)	52
Star (<i>Sturnus vulgaris</i>)	55
Stieglitz (<i>Carduelis carduelis</i>)	58
Wacholderdrossel (<i>Turdus pilaris</i>)	61
Abendsegler (<i>Nyctalus noctula</i>)	64
Breitflügel-Fledermaus (<i>Eptesicus serotinus</i>)	67
Rauhautfledermaus (<i>Pipistrellus nathusii</i>)	70
Zwergfledermaus (<i>Pipistrellus pipistrellus</i>)	73
Biber (<i>Castor fiber</i>)	76

1 Einleitung

1.1 Veranlassung und Aufgabenstellung

Für den Bebauungsplan N 37 „Sport- und Freizeitanlagen an der Gymnasiumstraße“ wurde am 15.06.2021 die Aufstellung mit dem Ziel für die abhängige Sporthalle des Gymnasiums den Ersatzbau durch eine neue Dreifeldsporthalle für Schul- und Vereinssport baurechtlich zu ermöglichen beschlossen. Der Geltungsbereich ist der nachfolgenden Übersichtskarte (Abb. 1) zu entnehmen. Die Karte unterscheidet in den Geltungsbereich (Bereich in dem tatsächlich verändernde Eingriffe geplant sind) und den Untersuchungsbereich. Letzterer bezieht sich auf die Erfassung der Vögel, da für diese Tiergruppe größere räumliche Störwirkungen anzunehmen sind. Der Bericht bezieht sich auf den Entwurf des Bebauungsplans mit Stand vom 30.08.2023.

Das vorliegende Gutachten verfolgt die in diesem Zusammenhang geforderte Überprüfung, ob durch die geplante Nutzung artenschutzrechtlich besonders zu prüfende Arten betroffen sind. Gegebenenfalls ist sicherzustellen, dass durch geeignete Maßnahmen keine Verbotstatbestände gemäß § 44 BNatSchG eintreten.

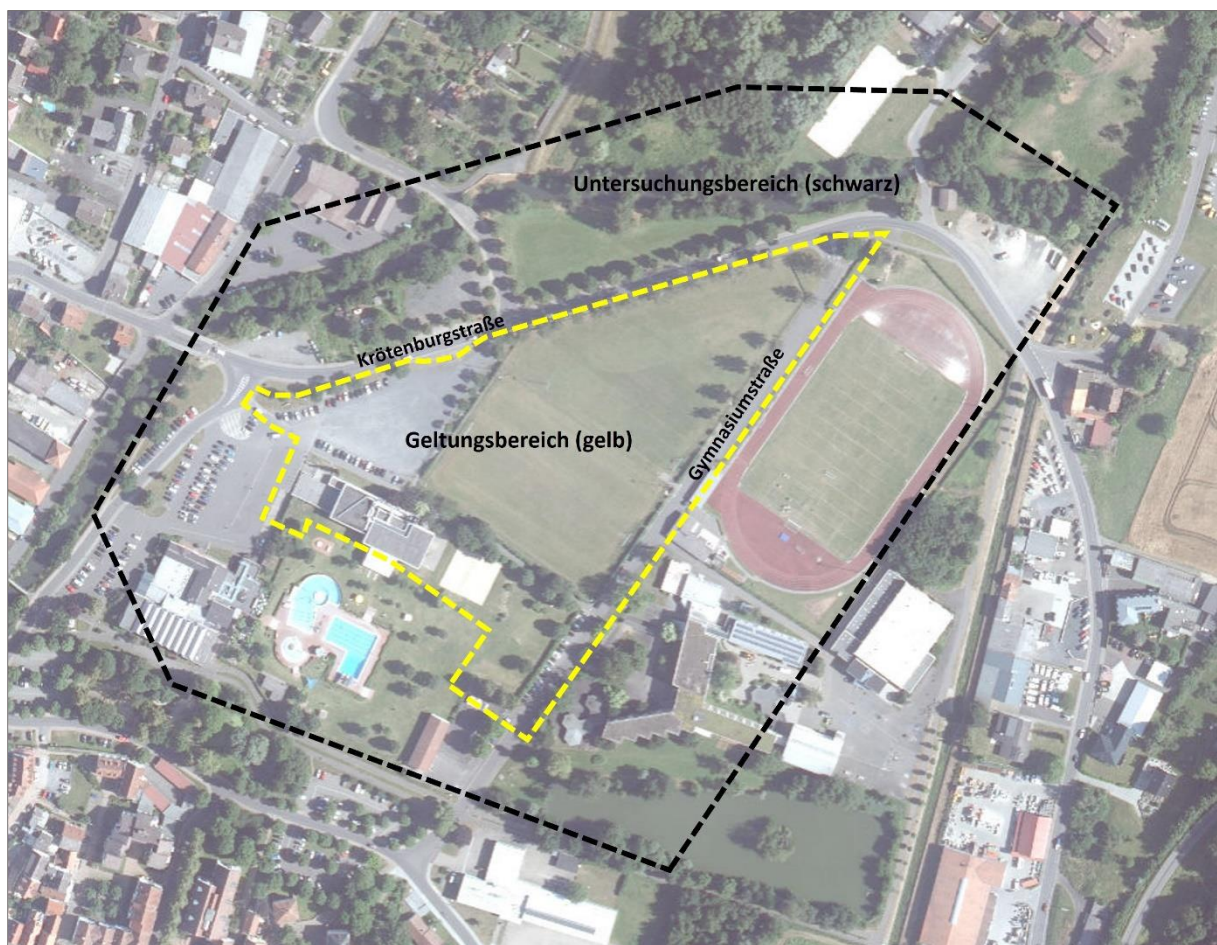


Abb. 1: Abgrenzung des Geltungsbereichs (gelb) sowie des Untersuchungsbereichs (schwarz) zum Bebauungsplan Nr. N 37 „Sport- und Freizeitanlage an der Gymnasiumstraße“; Stadt Nidda, Kernstadt (Bildquelle: Hessisches Ministerium für Umwelt, Klimaschutz, Landwirtschaft und Verbraucherschutz, aus natureg.hessen.de, 01/2023).

Der Bericht liefert Aussagen zur angetroffenen Fauna, deren artenschutzrechtlichem Status und hebt wichtige Strukturelemente im Planungsraum hervor. Quantifizierende Aussagen zu notwendigen Vermeidungs- und Ausgleichsmaßnahmen sind in den Prüfbögen festgelegt.

Situation

Das Plangebiet umfasst in der Gemarkung Nidda, Flur 1, die Flurstücke 606/2 teilweise, 606/7, 606/8 teilweise und 972/4 teilweise und somit auf einer Fläche von insgesamt rd. 3,4 ha das bestehende städtische Hallenbad sowie Teilflächen des Freibadgeländes und des überwiegend als Parkplatz genutzten Festplatzes einschließlich der zugehörigen Fußwege und Freiflächen, das derzeitige Rasensportfeld und im Nordosten eine baulich bislang nicht genutzte Grünfläche mit randlich angeordneten Laubbäumen. Im Norden grenzt das Plangebiet an die Straße „An der Krötenburg“ sowie an Freiflächen in Richtung des Gewässers Nidda, im Osten an die „Gymnasiumstraße“ sowie an den Sportplatz und das Schulgelände des Gymnasiums Nidda, im Süden an das Freibadgelände mit Liegewiese sowie an befestigte Flächen mit Skateboard-Rampe und im Westen an den Knotenpunkt der Straße Hinter dem Brauhaus mit der Straße An der Krötenburg sowie an befestigte Parkplatzflächen nördlich des Bürgerhauses an.

Aus der Lage, der Verkehrssituation und der derzeitigen Nutzung der Umgebung resultiert ein hohes Störungsniveau (Lärm- und Lichtemissionen, Bewegungen, Verkehr). Im gesamten Geltungsbereich sind Gewöhnungseffekte anzunehmen.

Planungen

Ziel des Bebauungsplanes ist die Errichtung einer Dreifeldsporthalle für den Schul- und Vereinssport als Ersatzbau für die abgängige Sporthalle des Gymnasiums vorgesehen. Darüber hinaus ist seitens der Stadt Nidda in diesem Bereich der Rückbau des Hallenbades mit anschließendem Neubau am derzeitigen Standort sowie die Neuordnung und Attraktivierung des bestehenden Rasensportfeldes und von Teilbereichen des überwiegend als Parkplatz genutzten Festplatzes einschließlich der bisherigen Fußwege und Freiflächen geplant.

Insgesamt sind durch die Festsetzungen Auswirkungen auf die Tierwelt denkbar. Als Resultat der Vorauswahl weist der Planbereich unter Berücksichtigung der räumlichen Lage und der Habitatausstattung Qualitäten als Lebensraum für Vögel, Fledermäuse und Amphibien auf. Infolgedessen ergibt sich das Erfordernis der Betrachtung der artenschutzrechtlichen Belange gemäß Bundesnaturschutzgesetz (BNatSchG).

1.2 Rechtliche Grundlagen

Die Fauna-Flora-Habitat-Richtlinie (FFH-RL) und die Vogelschutzrichtlinie (V-RL) gehören zu den zentralen Beiträgen der Europäischen Union zum Erhalt der biologischen Vielfalt in Europa. Das Gesamtziel besteht darin, die FFH-Arten sowie alle europäischen Vogelarten in einem günstigen Erhaltungszustand zu bewahren, beziehungsweise die Bestände der Arten langfristig zu sichern. Um dieses Ziel zu

erreichen, hat die EU über die beiden genannten Richtlinien zwei Schutzinstrumente eingeführt: das Schutzgebietssystem NATURA 2000 sowie die strengen Bestimmungen zum Artenschutz. Der Artenschutz stellt damit neben den flächenbezogenen Schutzinstrumenten des Schutzgebietssystems NATURA 2000 ein eigenständiges zweites Instrument für den Erhalt der Arten dar. Die artenschutzrechtlichen Vorschriften betreffen sowohl den physischen Schutz von Tieren und Pflanzen als auch den Schutz ihrer Lebensstätten. Sie gelten gemäß Art. 12 FFH-RL für alle FFH-Arten des Anhangs IV, beziehungsweise gemäß Art. 5 V-RL für alle europäischen Vogelarten. Anders als das Schutzgebietssystem NATURA 2000 gelten die strengen Artenschutzregelungen flächendeckend überall dort, wo die betreffende Art vorkommt.

Entsprechend der Definition in § 7 BNatSchG sind bei einer artenschutzrechtlichen Prüfung die folgenden Kategorien zu berücksichtigen:

- besonders geschützte Arten
- streng geschützte Arten inklusive der FFH-Anhang-IV-Arten
- europäische Vogelarten

Aus Sicht der Planungspraxis lässt sich ein derart umfangreiches Artenspektrum bei einem Planungsverfahren jedoch nicht sinnvoll bewältigen. Im Zuge der Änderung des BNatSchGs wurden die nur national besonders geschützten Arten (ohne europäische Vogelarten) von den artenschutzrechtlichen Verboten bei Planungs- und Zulassungsvorhaben teilweise freigestellt (§ 44 BNatSchG). Die Belange dieser national geschützten Arten werden prinzipiell im Rahmen der Eingriffsregelung berücksichtigt. Für Europäische Vogelarten (gemäß EU-Vogelschutzrichtlinie, Art. 1) gilt dies jedoch nicht. Alle Vogelarten werden dementsprechend in die artenschutzrechtliche Prüfung eingeschlossen.

Zur Vereinfachung der Bewertung dieser Vogelarten wurde für Hessen eine zentrale Einstufung eingeführt, die deren Erhaltungszustände anhand eines Ampelschemas (Vogelampel) der Staatlichen Vogelschutzwarte für Hessen, Rheinland-Pfalz und Saarland mindestens als „ungünstig bis unzureichend“ (gelb) oder schlechter (rot) einstuft. Vögel mit einem günstigem Erhaltungszustand (grün) werden entsprechend der Vorgabe im Leitfaden für die artenschutzrechtliche Prüfung in Hessen in tabellarischer Form bearbeitet.

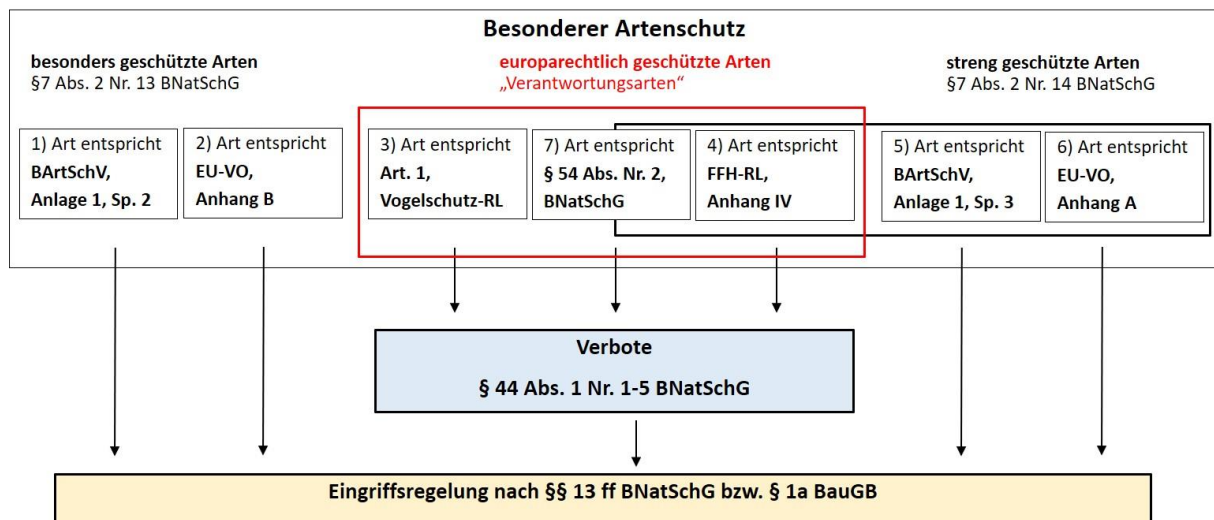


Abb. 2: Abgrenzung der im Artenschutz nach §§ 44, 45 BNatSchG zu behandelnden Arten der FFH-RL und der Vogelschutz-RL (Gruppen 3 und 4) sowie der „Verantwortungsarten“ (Gruppe 7) zu den weiteren nach § 7 BNatSchG besonders und streng geschützten Arten (Gruppen 1, 2, 5 und 6). „Verantwortungsarten“ erst ab Inkrafttreten einer RechtsVO nach § 54 Abs. 1 Nr. 2 BNatSchG besonders zu prüfen. Abgeändert nach BMVBS (2008). Quelle: HMUKLV (2015) S. 10., verändert.

Verbotstatbestände des § 44 BNatSchG

§ 44 BNatSchG ist die zentrale Vorschrift des Artenschutzes, die für die besonders und die streng geschützten Arten unterschiedliche Verbote von Beeinträchtigungen beinhaltet.

Gemäß § 44 Abs. 1 BNatSchG ist es verboten,

1. wild lebenden Tieren der besonders geschützten Arten nachzustellen, sie zu fangen, zu verletzen oder zu töten oder ihre Entwicklungsformen aus der Natur zu entnehmen, zu beschädigen oder zu zerstören,
2. wild lebende Tiere der streng geschützten Arten und der europäischen Vogelarten während der Fortpflanzungs-, Aufzucht-, Mauser-, Überwinterungs- und Wanderzeiten erheblich zu stören; eine erhebliche Störung liegt vor, wenn sich durch die Störung der Erhaltungszustand der lokalen Population einer Art verschlechtert,
3. Fortpflanzungs- oder Ruhestätten der wild lebenden Tiere der besonders geschützten Arten aus der Natur zu entnehmen, zu beschädigen oder zu zerstören,
4. wild lebende Pflanzen der besonders geschützten Arten oder ihre Entwicklungsformen aus der Natur zu entnehmen, sie oder ihre Standorte zu beschädigen oder zu zerstören (Zugriffsverbote).

Sind in Anhang IV Buchstabe a der Richtlinie 92/43/EWG aufgeführte Tierarten, europäische Vogelarten oder solche Arten betroffen, die in einer Rechtsverordnung nach § 54 Absatz 1 Nummer 2 aufgeführt sind, liegt ein Verstoß gegen

1. das Tötungs- und Verletzungsverbot nach Absatz 1 Nummer 1 nicht vor, wenn die Beeinträchtigung durch den Eingriff oder das Vorhaben auch unter Berücksichtigung von

Vermeidungsmaßnahmen das Tötungs- und Verletzungsrisiko für Exemplare der betroffenen Arten nicht signifikant erhöht und diese Beeinträchtigung unvermeidbar ist,

2. das Verbot des Nachstellens und Fangens wild lebender Tiere und der Entnahme, Beschädigung oder Zerstörung ihrer Entwicklungsformen nach Absatz 1 Nummer 1 nicht vor, wenn die Tiere oder ihre Entwicklungsformen im Rahmen einer erforderlichen Maßnahme, die auf den Schutz der Tiere vor Tötung oder Verletzung oder ihrer Entwicklungsformen vor Entnahme, Beschädigung oder Zerstörung und die Erhaltung der ökologischen Funktion der Fortpflanzungs- oder Ruhestätten im räumlichen Zusammenhang gerichtet ist, beeinträchtigt werden und diese Beeinträchtigungen unvermeidbar sind,

3. das Verbot nach Absatz 1 Nummer 3 nicht vor, wenn die ökologische Funktion der von dem Eingriff oder Vorhaben betroffenen Fortpflanzungs- und Ruhestätten im räumlichen Zusammenhang weiterhin erfüllt wird.

Nach § 45 Abs. 7 BNatSchG können von den Verboten des § 44 im Einzelfall weitere Ausnahmen zugelassen werden. Gründe hierfür sind:

1. zur Abwendung erheblicher land-, forst-, fischerei-, wasser- oder sonstiger erheblicher wirtschaftlicher Schäden,
2. zum Schutz der natürlich vorkommenden Tier- und Pflanzenwelt,
3. für Zwecke der Forschung, Lehre, Bildung oder Wiederansiedlung oder diesen Zwecken dienende Maßnahmen der Aufzucht oder künstlichen Vermehrung,
4. im Interesse der Gesundheit des Menschen, der öffentlichen Sicherheit, einschließlich der Verteidigung und des Schutzes der Zivilbevölkerung, oder der maßgeblich günstigen Auswirkungen auf die Umwelt oder
5. aus anderen zwingenden Gründen des überwiegenden öffentlichen Interesses einschließlich solcher sozialer oder wirtschaftlicher Art.

Eine Ausnahme darf nur zugelassen werden, wenn zumutbare Alternativen nicht gegeben sind und sich der Erhaltungszustand der Population einer Art nicht verschlechtert. Sofern in Bezug auf eine oder mehrere Arten erhebliche Auswirkungen zu erwarten sind, ist eine Ausnahme nach § 45 Abs. 7 BNatSchG erforderlich. Die Betroffenheit von Arten im Sinne des § 44 wird anhand der artenschutzrechtlichen Prüfung dokumentiert.

1.3 Methodik

Die Untersuchung der artenschutzrechtlichen Relevanz der Planungen erfolgt entsprechend dem Leitfaden für die artenschutzrechtliche Prüfung in Hessen (HMUKLV 2015). Zur Ermittlung der artenschutzrechtlichen Wirkungen des Vorhabens wird eine 3-stufige Vorgehensweise gewählt:

Stufe I: Ermittlung der Wirkfaktoren und Festlegung des Untersuchungsrahmens

Es werden die Wirkfaktoren des Vorhabens ermittelt und der erforderliche Untersuchungsrahmen festgelegt.

Stufe II: Prüfung der Verbotstatbestände und Vermeidung von Beeinträchtigungen

Die artenschutzrechtlich besonders zu prüfenden Arten im Untersuchungsgebiet mit einer potenziellen Betroffenheit (Konfliktarten) werden zusammengestellt und hinsichtlich ihrer Betroffenheit untersucht. Dazu werden diese Arten des Untersuchungsgebietes im Rahmen einer Art-für-Art-Betrachtung mittels der Prüfprotokolle (vgl. Anhang) einer Einzelfallprüfung unterzogen. Es werden Maßnahmen entwickelt, die als Vermeidungsmaßnahmen oder als vorgezogene Ausgleichs-Maßnahmen (CEF) geeignet sind, eine artenschutzrechtlich besonders zu prüfende Beeinträchtigung nach § 44 BNatSchG ist zu vermeiden. Für Vogelarten, deren Erhaltungszustand in der sogenannten Ampelliste für hessische Brutvögel landesweit mit „grün“ (günstig) bewertet wurde, erfolgt eine vereinfachte Prüfung in tabellarischer Form.

Stufe III: Ausnahmeverfahren

Wenn erhebliche artenschutzrechtlich besonders zu prüfende Beeinträchtigungen zu erwarten und diese durch Vermeidungsmaßnahmen nicht zu umgehen sind, ist zu prüfen, ob gem. § 45 BNatSchG eine Ausnahme von den Verboten des § 44 BNatSchG möglich ist. Voraussetzung für eine Ausnahme sind zwingende Gründe des überwiegend öffentlichen Interesses sowie das Fehlen zumutbarer Alternativen bei gleichzeitiger Sicherung des Erhaltungszustandes der Population einer Art. Dieses Prüfverfahren ist in die Art-für-Art-Betrachtung mittels der Prüfprotokolle integriert.

2 Artenschutzrechtliche Prüfung des Vorhabens

2.1 Stufe I: Ermittlung der Wirkfaktoren und Festlegung des Untersuchungsrahmens

2.1.1 Ermittlung der Wirkfaktoren

Als mögliche Wirkfaktoren sind zunächst Veränderungen anzunehmen, die zu Habitatverlusten in den jeweils betroffenen Bereichen führen. Daraus ergeben sich primär ein Verlust von Fläche, Gebäuden, Bäumen und Gehölzen und somit von potentiellen Ruhe- und Fortpflanzungsstätten. Sekundär sind Störungen der Fauna durch bau-, anlage- und betriebsbedingte Lärm- und Lichtemissionen und Bewegungen zu erwarten.

Bau-, anlage- und betriebsbedingte Einflüsse auf das Umfeld sind durch das geplante Vorhaben und deren Anlagenteile für artenschutzrechtlich besonders zu prüfende Arten mit entsprechender Sensibilität in an den Planungsraum angrenzenden Bereichen denkbar. Im Planungsraum ist derzeit eine hohe Störungsintensität durch Lärm, Licht und Bewegungen festzustellen. Das Störungsniveau wird durch die Umsetzung der Planungen verstärkt werden.

Die potentielle Betroffenheit artenschutzrechtlich besonders zu prüfender Arten kann sich daher aus der mit dem Vorhaben einhergehenden Abwertung der vorhandenen Lebensraumtypen mit einem Verlust von Ruhe- und Fortpflanzungsstätten, direkten Wirkungen auf Individuen (Tötung, Verletzen) sowie der Auslösung von Effektdistanzen durch baubedingte Verkehrs- und Personenbewegungen mit resultierenden Lärm- und Lichtemissionen ergeben. Zudem sind anlage- und betriebsbedingte Wirkungen denkbar. Insgesamt können die in Tabelle 1 dargestellten Wirkfaktoren mit den entsprechenden Auswirkungen differenziert werden.

Tab. 1: Potentielle Wirkfaktoren im Rahmen des Bebauungsplans Nr. N 37 „Sport- und Freizeitanlage an der Gymnasiumstraße“; Stadt Nidda, Kernstadt.

Maßnahme	Wirkfaktor	mögliche Auswirkung
baubedingt		
<ul style="list-style-type: none"> Bauphase von Gebäuden Festplatz und Parkplatz Aufenthaltsplatz Verkehrsflächen weitere Infrastruktur 	<ul style="list-style-type: none"> Bodenverdichtung, Bodenabtrag und Veränderung des natürlichen Bodenaufbaus und Bewuchs Rodung von Bäumen und Gehölzen Abriss von Gebäuden 	<ul style="list-style-type: none"> Lebensraumverlust und -degeneration Verlust von Ruhe- und Fortpflanzungsstätten Tötung oder Verletzen von Individuen
Baustellenbetrieb	<ul style="list-style-type: none"> Lärmemissionen durch den Baubetrieb Personenbewegungen stoffliche Emissionen (z.B. Staub) durch den Baubetrieb zusätzliche Lichtemissionen (Blendwirkung) 	<ul style="list-style-type: none"> Störung der Tierwelt
anlagebedingt		
<ul style="list-style-type: none"> Hallenbad Sporthalle Flächen für Sport- und Spielanlagen mit Zweckbestimmung öffentliche Grünfläche Zweckbestimmung: Parkanlage und Verkehrsbegleitgrün Verkehrsflächen Erhalt von Laubbäumen Anpflanzen von Laubbäumen weitere Infrastruktur 	<ul style="list-style-type: none"> Bodenverdichtung, Bodenabtrag und Veränderung des natürlichen Bodenaufbaus und Bewuchs. 	<ul style="list-style-type: none"> Lebensraumverlust und -degeneration Verlust von Ruhe- und Fortpflanzungsstätten Veränderung der Habitatsignung
betriebsbedingt		
<ul style="list-style-type: none"> Hallenbad Sporthalle Flächen für Sport- und Spielanlagen mit Zweckbestimmung öffentliche Grünfläche Zweckbestimmung: Parkanlage und Verkehrsbegleitgrün Verkehrsflächen Erhalt von Laubbäumen Anpflanzen von Laubbäumen weitere Infrastruktur 	<ul style="list-style-type: none"> Lärmemissionen durch Verkehr usw. Personenbewegungen Fahrzeugbewegungen zusätzliche Lichtemissionen (Blendwirkung) 	<ul style="list-style-type: none"> Lebensraumverlust und -degeneration Verlust von Ruhe- und Fortpflanzungsstätten durch Störungen Veränderung der Habitatsignung

2.1.2 Vorauswahlen der potentiell betroffenen artenschutzrechtlich besonders zu prüfenden Artengruppen

Die artenschutzrechtlichen Betrachtungen umfassen die artenschutzrechtlich besonders zu prüfenden Artengruppen, die aufgrund der vorherrschenden Habitatbedingungen und der Art der Eingriffswirkung als sinnvoll erachtet wurden.

Fledermäuse

In Hessen kommen 19 Fledermausarten vor, die alle im Anhang IV der FFH-Richtlinie genannt werden. Im Untersuchungsbereich kommen Strukturen vor, die als Quartier geeignet wären. Hierzu sind beispielsweise Bäume und Gebäude zu rechnen, die Spalten- oder Höhlenquartiere aufweisen könnten. Fledermäuse reagieren durch die nachtaktive Lebensweise zwar meist unempfindlich gegenüber Störungen, jedoch reagieren sie oft sensibel auf den Verlust von wichtigen Jagdrevieren.

Das Eintreten der Verbotstatbestände nach § 44 Abs. 1 Nr. 1 BNatSchG (Verletzung und Tötung), § 44 Abs. 1 Nr. 2 BNatSchG (Erhebliche Störung) und § 44 Abs. 1 Nr. 3 BNatSchG (Zerstören von Fortpflanzungs- und Ruhestätten) ist möglich.

Die Fledermäuse stellen eine potentiell betroffene Artengruppe dar.

Sonstige Säugetiere

In Hessen kommen (außer den Fledermäusen) sechs Säugetierarten vor, die im Anhang IV der FFH-Richtlinie genannt werden. Regelmäßige Vorkommen weisen Biber, Feldhamster, Wildkatze, Haselmaus auf, zeitweise werden zudem Luchs und Wolf angetroffen.

Aufgrund der geographischen Lage, der vorhandenen Habitatstrukturen und den artspezifischen ökologischen Ansprüchen ist im Planbereich das Vorkommen dieser Arten auszuschließen.

Hinweis: Im Rahmen mehrerer Begehungen konnten Hinweise auf das Vorkommen von Bibern außerhalb des Planbereichs festgestellt werden.

Das Eintreten der Verbotstatbestände nach § 44 Abs. 1 Nr. 1 BNatSchG (Verletzung und Tötung), § 44 Abs. 1 Nr. 2 BNatSchG (Erhebliche Störung) und § 44 Abs. 1 Nr. 3 BNatSchG (Zerstören von Fortpflanzungs- und Ruhestätten) kann ausgeschlossen werden.

Die sonstigen Säugetiere stellen keine potentiell betroffene Artengruppe dar.

Vögel

Im Gebiet kommen geeignete Strukturen vor, die als Brut- und Nahrungsraum geeignet sind. Vögel können durch die Flächeninanspruchnahme in ihren Ruhe- und Fortpflanzungsstätten betroffen werden. Hierdurch sind Verluste von Ruhe- und Fortpflanzungsstätten und eine Tötung von Individuen möglich. Daneben ist das Auftreten von störungsempfindlichen Arten möglich. Beeinträchtigungen sind daher nicht auszuschließen.

Das Eintreten der Verbotstatbestände nach § 44 Abs. 1 Nr. 1 BNatSchG (Verletzung und Tötung), § 44 Abs. 1 Nr. 2 BNatSchG (Erhebliche Störung) und § 44 Abs. 1 Nr. 3 BNatSchG (Zerstören von Fortpflanzungs- und Ruhestätten) ist möglich.

Die Vögel stellen eine potentiell betroffene Artengruppe dar.

Reptilien

In Hessen kommen sechs Reptilienarten vor, die im Anhang IV der FFH-Richtlinie genannt werden. Regelmäßige Vorkommen weisen Schlingnatter, Sumpfschildkröte, Zauneidechse, Smaragdeidechse,

Mauereidechse und Äskulapnatter auf.

Aufgrund der geographischen Lage, der vorhandenen Habitatstrukturen und den artspezifischen ökologischen Ansprüchen ist im Planbereich sowie dessen Umfeld das Vorkommen dieser Arten auszuschließen.

Das Eintreten der Verbotstatbestände nach § 44 Abs. 1 Nr. 1 BNatSchG (Verletzung und Tötung), § 44 Abs. 1 Nr. 2 BNatSchG (Erhebliche Störung) und § 44 Abs. 1 Nr. 3 BNatSchG (Zerstören von Fortpflanzungs- und Ruhestätten) kann ausgeschlossen werden.

Die Reptilien stellen keine potentiell betroffene Artengruppe dar.

Amphibien

In Hessen kommen zehn Amphibienarten vor, die im Anhang IV der FFH-Richtlinie genannt werden. Regelmäßige Vorkommen weisen Geburtshelferkröte, Gelbbauchunke, Kreuzkröte, Wechselkröte, Laubfrosch, Knoblauchkröte, Moorfrosch, Springfrosch, Kleiner Wasserfrosch und Kammmolch auf.

Aufgrund der geographischen Lage, der vorhandenen Habitatstrukturen und den artspezifischen ökologischen Ansprüchen ist im Planbereich sowie dessen Umfeld das Vorkommen dieser Arten möglich.

Das Eintreten der Verbotstatbestände nach § 44 Abs. 1 Nr. 1 BNatSchG (Verletzung und Tötung), § 44 Abs. 1 Nr. 2 BNatSchG (Erhebliche Störung) und § 44 Abs. 1 Nr. 3 BNatSchG (Zerstören von Fortpflanzungs- und Ruhestätten) ist möglich.

Die Amphibien stellen eine potentiell betroffene Artengruppe dar.

Käfer

In Hessen kommen drei Käferarten vor, die im Anhang II bzw. IV der FFH-Richtlinie genannt werden. Regelmäßige Vorkommen weisen Heldbock, Hirschkäfer und Eremit auf.

Aufgrund der geographischen Lage, der vorhandenen Habitatstrukturen und den artspezifischen ökologischen Ansprüchen sind im Planbereich sowie dessen Umfeld das Vorkommen dieser Arten auszuschließen.

Das Eintreten der Verbotstatbestände nach § 44 Abs. 1 Nr. 1 BNatSchG (Verletzung und Tötung), § 44 Abs. 1 Nr. 2 BNatSchG (Erhebliche Störung) und § 44 Abs. 1 Nr. 3 BNatSchG (Zerstören von Fortpflanzungs- und Ruhestätten) kann ausgeschlossen werden.

Die Käfer stellen keine potentiell betroffene Artengruppe dar.

Libellen

In Hessen kommen fünf Libellenarten vor, die im Anhang IV der FFH-Richtlinie genannt werden. Regelmäßige Vorkommen weisen Grüne Flussjungfer/Keiljungfer, Asiatische Keiljungfer, Zierliche Moosjungfer, Große Moosjungfer und Östliche Moosjungfer auf.

Aufgrund der geographischen Lage, der vorhandenen Habitatstrukturen und den artspezifischen ökologischen Ansprüchen sind im Planbereich sowie dessen Umfeld das Vorkommen dieser Arten auszuschließen.

Das Eintreten der Verbotstatbestände nach § 44 Abs. 1 Nr. 1 BNatSchG (Verletzung und Tötung), § 44 Abs. 1 Nr. 2 BNatSchG (Erhebliche Störung) und § 44 Abs. 1 Nr. 3 BNatSchG (Zerstören von Fortpflanzungs- und Ruhestätten) kann ausgeschlossen werden.

Die Libellen stellen keine potentiell betroffene Artengruppe dar.

Schmetterlinge

In Hessen kommen sieben Schmetterlingsarten vor, die im Anhang IV der FFH-Richtlinie genannt werden. Regelmäßige Vorkommen weisen Skabiosen-Scheckenfalter, Haarstrang-Wurzeleule, Blauschillernder Feuerfalter, Quendel-Ameisenbläuling, Dunkler und Heller Wiesenknopf-Ameisenbläuling, Schwarzer Apollo, Nachtkerzenschwärmer auf.

Aufgrund der geographischen Lage, der vorhandenen Habitatstrukturen und den artspezifischen ökologischen Ansprüchen ist im Planbereich sowie dessen Umfeld das Vorkommen dieser Arten auszuschließen.

Das Eintreten der Verbotstatbestände nach § 44 Abs. 1 Nr. 1 BNatSchG (Verletzung und Tötung), § 44 Abs. 1 Nr. 2 BNatSchG (Erhebliche Störung) und § 44 Abs. 1 Nr. 3 BNatSchG (Zerstören von Fortpflanzungs- und Ruhestätten) kann ausgeschlossen werden.

Schmetterlinge stellen keine potentiell betroffene Artengruppe dar.

Sonstige artenschutzrechtlich besonders zu prüfende Artengruppen

In Hessen kommen weitere artenschutzrechtlich besonders zu prüfende Artengruppen vor (z.B. Weichtiere, Fische, Krebse, Heuschrecken usw.).

Aufgrund der geographischen Lage, der vorhandenen Habitatstrukturen und den artspezifischen ökologischen Ansprüchen ist im Planbereich sowie dessen Umfeld das Vorkommen dieser Artengruppen auszuschließen.

Das Eintreten der Verbotstatbestände nach § 44 Abs. 1 Nr. 1 BNatSchG (Verletzung und Tötung), § 44 Abs. 1 Nr. 2 BNatSchG (Erhebliche Störung) und § 44 Abs. 1 Nr. 3 BNatSchG (Zerstören von Fortpflanzungs- und Ruhestätten) kann ausgeschlossen werden.

Sonstige artenschutzrechtlich besonders zu prüfende Artengruppen werden nicht betroffen.

2.1.3 Vögel

Da alle wildlebenden Vogelarten besonders geschützt, einige auch streng geschützt sind und gemäß § 44 Abs. 5 BNatSchG nachgewiesen werden muss, dass die ökologische Funktion der von Bauvorhaben betroffenen Fortpflanzungs- und Ruhestätten im räumlichen Zusammenhang weiterhin erfüllt wird sowie kein Tötungs- oder Verletzungsverbot eintreten darf, muss die Avifauna besonders berücksichtigt werden.

2.1.3.1 Methode

Die Aufnahme der Vogelarten erfolgte akustisch und visuell als flächendeckende Revierkartierung nach SÜDBECK et al. (2005). Zur Erfassung der Reviervögel und der Nahrungsgäste wurden im Zeitraum von

März bis Juni 2023 fünf Tages- und eine Abendbegehung durchgeführt, bei denen die Revierpaare der vorkommenden Arten anhand singender Männchen erfasst wurden (Tab. 2). Als Reviervögel werden diejenigen Vögel gewertet, die laut SÜDBECK et al. (2005) unter die Kriterien „Brutverdacht“ oder „Brutnachweis“ einzuordnen sind. Alle weiteren Vögel werden als Nahrungsgäste definiert.

Es wurden gezielte Untersuchungen zum Vorkommen des Mauerseglers durchgeführt. Dazu wurden an den Gebäuden am Abend (1-1,5 Stunden vor Sonnenuntergang bis Sonnenuntergang) die Anflüge von Mauerseglern erfasst.

Tab. 2: Begehungen zur Erfassung der Avifauna.

Begehungen	Termin	Info
1. Begehung	23.03.2023	Reviervögel und Nahrungsgäste (tags)
2. Begehung	28.04.2023	Reviervögel und Nahrungsgäste (tags)
3. Begehung	15.05.2023	Reviervögel und Nahrungsgäste (tags)
4. Begehung	30.05.2023	Reviervögel und Nahrungsgäste (tags)
5. Begehung	12.06.2023	Reviervögel und Nahrungsgäste (tags)
6. Begehung	12.06.2023	Reviervögel und Nahrungsgäste (abends); Mauerseglerkartierung

2.1.3.2 Ergebnisse

a) Reviervögel

Im Rahmen der Erfassungen konnten im Untersuchungsraum sowie im Umfeld 16 Arten mit 40 Revieren als Reviervögel bzw. potentielle Reviervögel mit Revierverdacht identifiziert werden (Tab. 3, Abb. 3). Diese werden im Folgenden gleich gewertet.

Es konnten keine streng geschützten Arten (BArtSchV) oder Arten des Anhangs I der EU-Vogelschutzrichtlinie festgestellt werden.

Der Erhaltungszustand von **Grünfink** (*Carduelis chloris*), **Mauersegler** (*Apus apus*), **Star** (*Sturnus vulgaris*) und **Wacholderdrossel** (*Turdus pilaris*) wird aktuell in Hessen als ungünstig bis unzureichend (Vogelampel: gelb), der des **Stieglitz** (*Carduelis carduelis*) sogar als ungünstig bis schlecht (Vogelampel: rot) bewertet.

Bei den weiteren festgestellten Arten handelt es sich um weit verbreitete Vogelarten mit nur geringem Gefährdungspotential, die zudem weder in der Roten Liste Deutschlands noch der des Landes Hessen geführt werden.

Abbildung 3 stellt die am Standort vorgefundenen Vogelarten kartographisch dar. Entsprechend der Methodik geben die Punkte das Zentrum des angenommenen Reviers an. Dies entspricht nicht immer dem Standort der Ruhe- und Fortpflanzungsstätte.

Tab. 3: Reviervögel der Untersuchungen mit Angaben zum aktuellen Schutzstatus sowie der Gefährdungssituation (Rote Liste, Vogelampel). Angaben nach KREUZIGER et al. (2023) und RYSLAVY et al. (2020).

Trivialname	Art	Kürzel	Reviere	besondere			Rote Liste D Hesse	Erhaltungszustand Hessen
				Verant- wortung	Schutz EU D	D		
Amsel	<i>Turdus merula</i>	A	7	-	- §	* *	+	
Blaumeise	<i>Parus caeruleus</i>	Bm	4	-	- §	* *	+	
Buchfink	<i>Fringilla coelebs</i>	B	1	-	- §	* *	+	
Grünfink	<i>Carduelis chloris</i>	Gf	3	-	- §	* *	o	
Haussperling	<i>Passer domesticus</i>	H	5	-	- §	* *	+	
Kanadagans	<i>Branta canadensis</i>	Kag	1	-	- §	- -	n.b.	
Kohlmeise	<i>Parus major</i>	K	1	-	- §	* *	+	
Mauersegler**	<i>Apus apus</i>	Ms	1	!	- §	* *	o	
Mönchsgrasmücke	<i>Sylvia atricapilla</i>	Mg	4	-	- §	* *	+	
Rotkehlchen	<i>Erithacus rubecula</i>	R	1	-	- §	* *	+	
Singdrossel	<i>Turdus philomelos</i>	Sd	1	-	- §	* *	+	
Star	<i>Sturnus vulgaris</i>	S	3	-	- §	3 V	o	
Stieglitz	<i>Carduelis carduelis</i>	Sti	1	-	- §	* 3	-	
Wacholderdrossel	<i>Turdus pilaris</i>	Wd	2	!	- §	* *	o	
Zaunkönig	<i>Troglodytes troglodytes</i> Z	Z	2	-	- §	* *	+	
Zilpzalp	<i>Phylloscopus collybita</i>	Zi	3	-	- §	* *	+	

** Revierverdacht

! = hohe Verantwortung (Hessen bzw. D) !! = sehr hohe Verantwortung !!! = extrem hohe Verantwortung

I = Art des Anhangs I der EU-VSRL Z = Gefährdete Zugvogelart nach Art. 4.2 der VSRL

§ = besonders geschützt §§ = streng geschützt

* = ungefährdet D = Daten unzureichend V = Vorwarnliste G = Gefährdung anzunehmen R = selten

3 = gefährdet 2 = stark gefährdet 1 = Vom Aussterben bedroht 0 = ausgestorben oder verschollen

+ = günstig o = ungünstig bis unzureichend - = unzureichend bis schlecht n.b. = nicht bewertet

b) Nahrungsgäste

Neben den Reviervögeln wurden weitere Vogelarten nachgewiesen, die den Untersuchungsraum und angrenzende Bereiche als Nahrungsgäste besuchen (Tab. 4, Abb. 4).

Hierbei konnten mit Grünspecht (*Picus viridis*) und Rotmilan (*Milvus milvus*) streng geschützte Arten (BArtSchV) festgestellt werden. Zudem stellt der Rotmilan eine Art des Anhangs I der EU-Vogelschutzrichtlinie dar.

Der Erhaltungszustand von Elster (*Pica pica*), Fitis (*Phylloscopus trochilus*), Mehlschwalbe (*Delichon urbicum*), Rauchschwalbe (*Hirundo rustica*) und Rotmilan (*Milvus milvus*) wird aktuell in Hessen als ungünstig bis unzureichend (Vogelampel: gelb), der von Stockente (*Anas platyrhynchos*) und Sumpfrohrsänger (*Acrocephalus palustris*) sogar als ungünstig bis schlecht (Vogelampel: rot) bewertet.

Der Graureiher stellt eine gefährdete Zugvogelarten nach Art. 4.2 der Vogelschutzrichtlinie dar.

Bei den weiteren festgestellten Arten handelt es sich um weit verbreitete Vogelarten mit nur geringem Gefährdungspotential, die zudem weder in der Roten Liste Deutschlands noch der des Landes Hessen geführt werden.

Tab. 4: Nahrungsgäste der Untersuchungen mit Angaben zum aktuellen Schutzstatus sowie der Gefährdungssituation (Rote Liste, Vogelampel). Angaben nach HÜPPOP et al. (2013), KREUZIGER et al. (2023) und RYSLAVY et al. (2020).

Trivialname	Art	Kürzel	besondere			Rote Liste			Erhaltungszustand Hessen
			Verantwortung	Schutz EU	Schutz D	D	Hessen	Zugvögel	
Bachstelze	<i>Motacilla alba</i>	Ba	-	-	§	*	*	*	+
Buntspecht	<i>Dendrocopos major</i>	Bs	-	-	§	*	*	*	+
Dorngrasmücke	<i>Sylvia communis</i>	Dg	!	-	§	*	*	*	+
Eichelhäher	<i>Garrulus glandarius</i>	Ei	-	-	§	*	*	*	+
Elster	<i>Pica pica</i>	E	-	-	§	*	*	-	o
Fitis	<i>Phylloscopus trochilus</i>	F	-	-	§	*	*	*	o
Graureiher	<i>Ardea cinerea</i>	Grr	-	Z	§	*	*	*	+
Grünspecht	<i>Picus viridis</i>	Gü	!! & !	-	§§	*	*	-	+
Hausrotschwanz	<i>Phoenicurus ochruros</i>	Hr	-	-	§	*	*	*	+
Kleiber	<i>Sitta europaea</i>	Kl	-	-	§	*	*	*	+
Mehlschwalbe	<i>Delichon urbicum</i>	M	-	-	§	3	3	*	o
Nilgans	<i>Alopochen aegyptiaca</i>	Nig	-	-	§	-	-	-	n.b.
Rabenkrähe	<i>Corvus corone</i>	Rk	!	-	§	*	*	*	+
Rauchschwalbe	<i>Hirundo rustica</i>	Rs	-	-	§	V	3	*	o
Ringeltaube	<i>Columba palumbus</i>	Rt	-	-	§	*	*	*	+
Rotmilan	<i>Milvus milvus</i>	Rm	!!! & !!	I	§§	*	V	3	o
Schwanzmeise	<i>Aegithalos caudatus</i>	Sm	!	-	§	*	*	-	+
Stockente	<i>Anas platyrhynchos</i>	Sto	-	-	§	*	3	*	-
Sumpfrohrsänger	<i>Acrocephalus palustris</i>	Su	!	-	§	*	*	*	-

! = hohe Verantwortung (Hessen bzw. D) !! = sehr hohe Verantwortung !!! = extrem hohe Verantwortung
I = Art des Anhangs I der EU-VSRL Z = Gefährdete Zugvogelart nach Art. 4.2 der VSRL
§ = besonders geschützt §§ = streng geschützt
* = ungefährdet D = Daten unzureichend V = Vorwarnliste G = Gefährdung anzunehmen R = selten
3 = gefährdet 2 = stark gefährdet 1 = Vom Aussterben bedroht 0 = ausgestorben oder verschollen
+ = günstig o = ungünstig bis unzureichend - = unzureichend bis schlecht n.b. = nicht bewertet

2.1.3.3 Faunistische Bewertung

Hinsichtlich der Reviervogelarten ist der Planungsraum als Rasensportfeld, Parkplatz und Freibadgelände mit angrenzender Bebauung, Freiflächen und Straßen mit der zu erwartenden Avifauna anzusehen. Wertgebend sind die Vorkommen von Grünfink, Mauersegler, Star, Stieglitz und Wacholderdrossel. Die angetroffenen Nahrungsgäste entsprechen dem zu erwartenden Spektrum, wobei mit Grünspecht und Rotmilan streng geschützte Vogelarten den Planungsraum und dessen Umfeld als Jagd- und Nahrungsraum nutzen.

Grünfink und Stieglitz

Die Reviere von Grünfink und Stieglitz befinden sich außerhalb des aktuellen Geltungsbereichs. Diese werden durch die Planungen weder direkt noch indirekt betroffen. Der Verlust von Ruhe- und Fortpflanzungsstätten oder die Gefahr von Individuenverlusten kann somit ausgeschlossen werden. Eine

erhebliche Verschlechterung der Habitatbedingungen, beispielsweise in Bezug auf die Eignung als Nahrungsraum, ist durch die geplante Bebauung ebenfalls nicht zu erwarten.

Mauersegler

Im Gebäudebestand innerhalb des Geltungsbereichs konnte ein Revierverdacht des Mauerseglers festgestellt werden. Abriss- und Umbauarbeiten können zu einem Verlust von Ruhe- und Fortpflanzungsstätten führen und dadurch auch die Gefahr von Individuenverlusten bedingen. Individuenverluste sind durch geeignete Maßnahmen zu vermeiden. Zudem werden vorgezogene Ausgleichsmaßnahmen (CEF) zum Ausgleich des Lebensraumverlusts notwendig. Hierzu zählt die Schaffung adäquaten Ersatzes (Nistkästen). Eine erhebliche Verschlechterung der lokalen Population ist bei Berücksichtigung geeigneter Maßnahmen nicht zu erwarten. Erhebliche Störungen können für den Mauersegler, selbst bei unmittelbar angrenzenden Bauarbeiten, aufgrund der sehr geringen Störsensibilität ausgeschlossen werden. Konkrete Abschätzungen zur Umsetzung der Maßnahmen erfolgen im Rahmen der artenschutzrechtlichen Prüfung (Art-für-Art Prüfung, Prüfbögen).

Star

Im Gebäudebestand innerhalb des Geltungsbereichs konnten 2 Reviere des Stars festgestellt werden. Ein weiteres Revier befindet sich im weiteren Umfeld. Abriss- und Umbauarbeiten können zu einem Verlust von Ruhe- und Fortpflanzungsstätten führen und dadurch auch die Gefahr von Individuenverlusten bedingen. Individuenverluste sind durch geeignete Maßnahmen zu vermeiden. Zudem werden vorgezogene Ausgleichsmaßnahmen (CEF) zum Ausgleich des Lebensraumverlusts notwendig. Hierzu zählt die Schaffung adäquaten Ersatzes (Nistkästen). Eine erhebliche Verschlechterung der lokalen Population ist bei Berücksichtigung geeigneter Maßnahmen nicht zu erwarten. Erhebliche Störungen können für den Star, selbst bei unmittelbar angrenzenden Bauarbeiten, aufgrund der sehr geringen Störsensibilität ausgeschlossen werden. Konkrete Abschätzungen zur Umsetzung der Maßnahmen erfolgen im Rahmen der artenschutzrechtlichen Prüfung (Art-für-Art Prüfung, Prüfbögen).

Wacholderdrossel

Die Wacholderdrossel konnte mit einem Revier am Rand innerhalb des Geltungsbereichs festgestellt werden. Ein weiteres Revier befindet sich im weiteren Umfeld.

Baumfällungen und Rodungsarbeiten können zu einem Verlust von einer Ruhe- und Fortpflanzungsstätte führen und dadurch auch die Gefahr von Individuenverlusten bedingen. Diese können von der Wacholderdrossel durch das Ausweichen in Alternativhabitats in der Umgebung ausgeglichen werden. Konkrete Abschätzungen zur Umsetzung der Maßnahmen erfolgen im Rahmen der artenschutzrechtlichen Prüfung (Art-für-Art Prüfung, Prüfbögen).

Allgemein häufige Arten

Generell können Eingriffe in Gehölzbereiche und Gebäude einen Verlust von Ruhe- und Fortpflanzungsstätten bedingen und dadurch neben der direkten Gefahr von Individuenverlusten zu einer

erheblichen Verschlechterung der Habitatbedingungen führen. Diese können von den ungefährdeten Arten im Allgemeinen durch das Ausweichen in Alternativhabitats in der Umgebung ausgeglichen werden.

Artenschutzrechtlich besonders zu prüfende Nahrungsgäste

Der Planungsraum und dessen Umfeld stellt für Elster, Fitis, Grünspecht, Mehlschwalbe, Rauchschwalbe, Rotmilan, Stockente und Sumpfrohrsänger ein gelegentlich frequentiertes Jagd- und Nahrungsrevier dar. Durch die aktuelle Nutzung finden die Nahrungsgäste insgesamt mäßige Bedingungen mit einem angemessenen Angebot an Beutetieren. Es kann jedoch davon ausgegangen werden, dass die festgestellten Arten nur eine lose Bindung an den Planungsraum aufweisen und ggf. auf Alternativflächen in der Umgebung ausweichen. Entsprechend geeignete Strukturen kommen im Umfeld des Planungsraums noch regelmäßig vor. Es ist mit keiner Beeinträchtigung der Arten zu rechnen, die eine erhebliche Verschlechterung des Erhaltungszustands der jeweiligen lokalen Populationen bedingen könnte. Lärmemissionen sowie sonstige Störungen während der Bauzeiten führen meist zu vorübergehenden Beeinträchtigungen der Fauna. Die bauzeitliche Verdrängung ist somit in der Regel nur temporär und klingt nach Abschluss der Baumaßnahme ab.

Artenschutzrechtlich besonders zu prüfende Reviervögel

Zur detaillierteren Abschätzung der zu erwartenden Auswirkungen der aktuellen Planungen werden die artenschutzrechtlich besonders zu prüfenden Vogelarten im Zuge der artenschutzrechtlichen Betrachtung näher betrachtet. Der Schwerpunkt liegt auf **Grünfink, Mauersegler, Star, Stieglitz und Wacholderdrossel**.

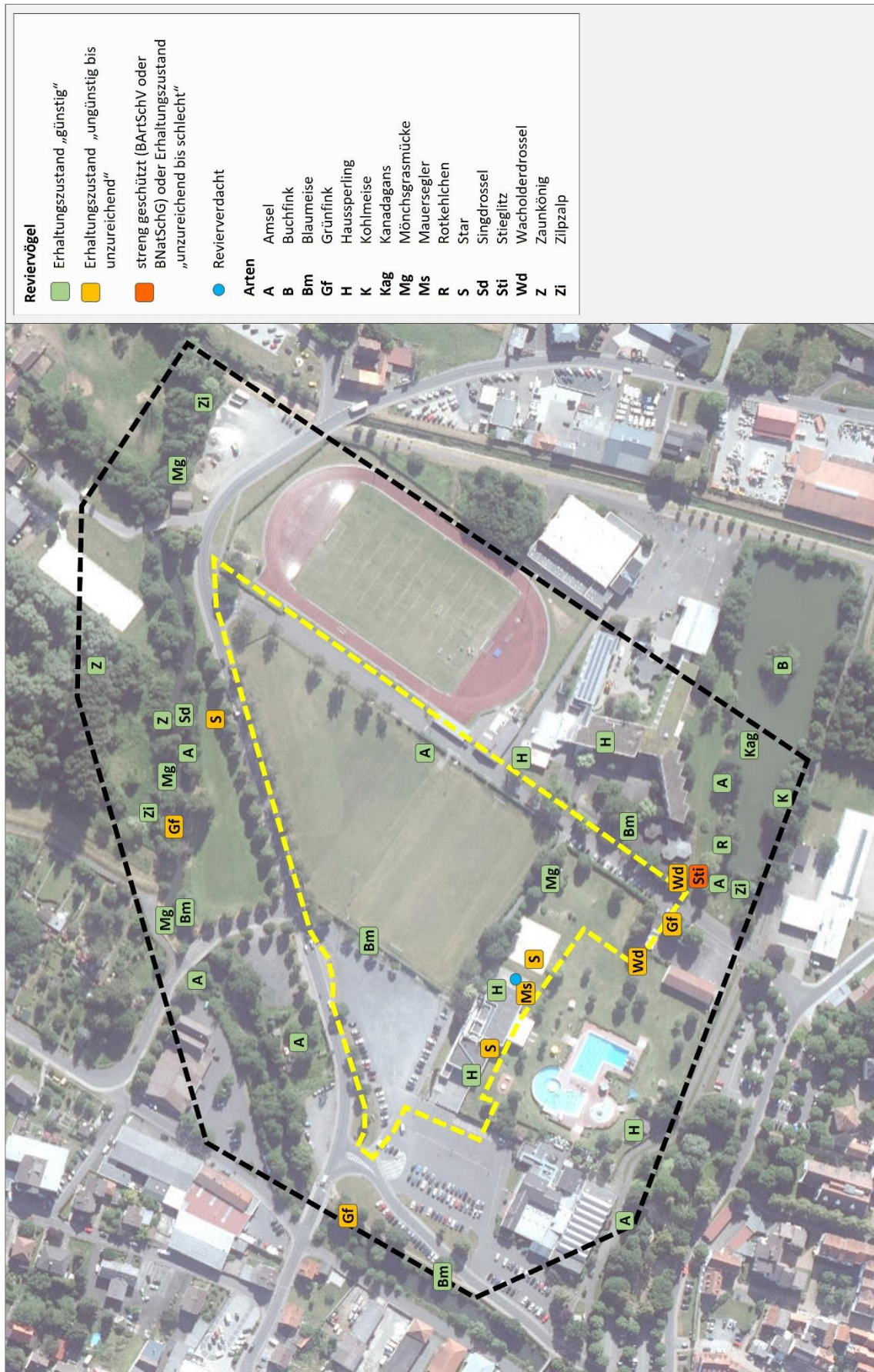


Abb. 3: Reviervogelarten im Geltungsbereich (gelb) und Untersuchungsraum (schwarz) 2023 (Bildquelle: Hessisches Ministerium für Umwelt, Klimaschutz, Landwirtschaft und Verbraucherschutz, aus natureg.hessen.de, 01/2023).

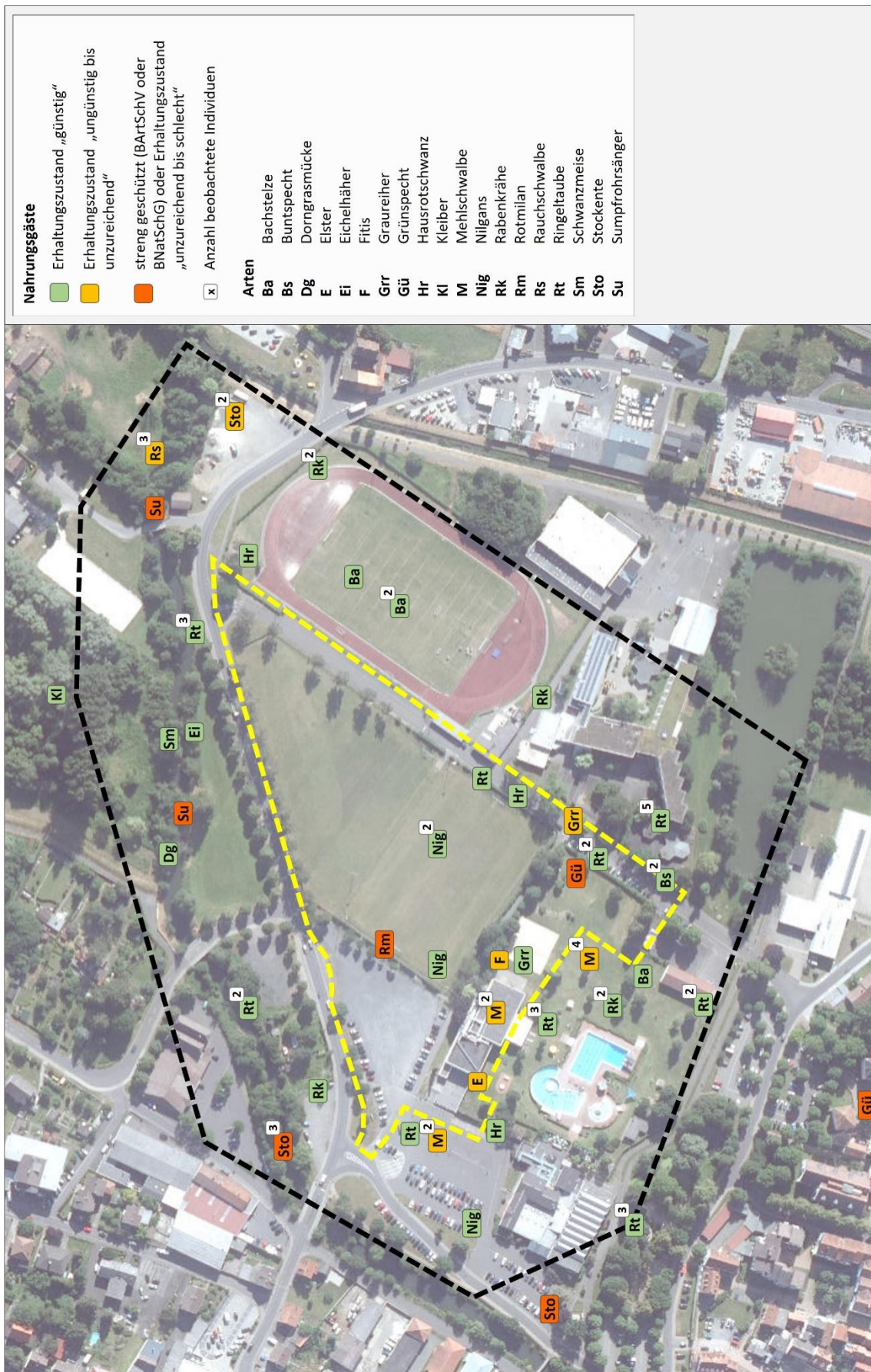


Abb. 4: Nahrungsgäste im Geltungsbereich (gelb) und Untersuchungsraum (schwarz) 2023 (Bildquelle: Hessisches Ministerium für Umwelt, Klimaschutz, Landwirtschaft und Verbraucherschutz, aus natureg.hessen.de, 01/2023).

2.1.4 Fledermäuse

Da alle Fledermausarten in Anhang IV der FFH-Richtlinie stehen und dementsprechend zu den nach § 7 BNatSchG streng geschützten Tierarten zählen, müssen deren Belange bei Eingriffsplanungen gemäß § 13 BNatSchG und wegen den allgemeinen Vorgaben des Artenschutzes nach § 44 BNatSchG besonders berücksichtigt werden.

2.1.4.1 Methoden

Die Feldbestimmung und systematische Erfassung von Fledermausvorkommen mit Hilfe von Detektoren wurde seit Beginn der 1980er Jahre zunehmend verbessert. Heute nimmt die Detektorarbeit in der Erfassung von Fledermausvorkommen eine zentrale Rolle ein. Als Grundlage dienen neben der exakten Beschreibung der Rufsequenzen unter bestimmten Verhaltenssituationen, die Weiterentwicklung der Aufnahme- und Analysetechniken sowie die methodische Weiterentwicklung der systematischen Erfassung und Bewertung von Fledermausvorkommen in der Landschaft.

Im Untersuchungsbereich wurden zwei Detektorbegehungen durchgeführt (Tab. 5). Während der Begehungen wurde jeder mit dem Detektor wahrnehmbare Ruf protokolliert und verortet. Als Detektor wurde das Modell Echo Meter Touch 2 Pro (Wildlife Acoustics) eingesetzt. Die Feldbestimmung erfolgte nach folgenden Kriterien:

- Hauptfrequenz, Klang, Dauer und Pulsrate der Fledermausrufe.
- Größe und Flugverhalten der Fledermaus.
- Allgemeine Kriterien wie Habitat und Erscheinungszeitpunkt.

Im Untersuchungsbereich wurden zudem Untersuchungen mittels Bat-Recorder durchgeführt (Tab. 5). Hierbei wurden das Modell Song Meter Mini Bat der Firma Wildlife Acoustics eingesetzt. Bat-Recorder haben den Vorteil, dass sie die Rufe von Fledermäusen über längere Zeiträume automatisch erfassen. Hierdurch werden zufällige Aktivitätsschwankungen ausgeglichen. Gleichzeitig erhöht sich die Nachweiswahrscheinlichkeit für weniger aktive Arten und für zeitlich begrenzte Vorkommen (z. B. Transferflüge). Die Auswertung der Aufnahmen wurde mit Hilfe von KALEIDOSCOPE PRO 5 und SKIBA (2009) durchgeführt.

Einige der heimischen Fledermausarten nutzen Stammanrisse, Baumhöhlen, abgeplatzte Baumrinde und Spalten in Bäumen als Sommerquartier und in einigen Fällen auch als Winterquartier. Daher wurde an einer Begehung der Baumbestand im Geltungsbereich mittels Fernglas vom Boden aus auf die Eignung von Quartieren untersucht (Tab. 5).

Tab. 5: Begehungen zur Erfassung von Fledermäusen.

Begehungen	Termin	Info
1. Begehung	31.01.2023	Suche nach potentiellen Quartierbäumen
2. Begehung	12.06.2023	Detektorbegehung
3. Begehung	05.09.2023	Detektorbegehung
Bat-Recorder	12.06. - 30.06.2023	Automatische Langzeiterfassung

2.1.4.2 Ergebnisse

Im Untersuchungsraum konnten durch die akustische Erfassung vier Fledermausarten nachgewiesen werden (Tab. 6, 7, Abb. 5). Hierbei handelt es sich um die häufig anzutreffende und synanthrope **Zwergfledermaus** (*Pipistrellus pipistrellus*), den **Abendsegler** (*Nyctalus noctula*), die **Breitflügelfledermaus** (*Eptesicus serotinus*) und die **Rauhautfledermaus** (*Pipistrellus nathusii*). Im Planbereich konnten Bäume festgestellt werden, die aufgrund von Baum- und Spechthöhlen ein potentielles Fledermausquartier darstellen (Tab. 8, Abb. 6).

Tab. 6: Fledermausarten der Untersuchungen, deren Schutzstatus und Angaben zum derzeitigen Erhaltungszustand. Angaben nach BFN (2019), BNATSchG (2022), EIONET (2013-2018), DIETZ et.al. (2023) und MEINIG et.al. (2020).

Trivialname	Art	Schutz		Rote Liste		Erhaltungszustand		
		EU	D	D	Hessen	Hessen	D	EU
Abendsegler	<i>Nyctalus noctula</i>	IV	§§	V	1	-	o	o
Breitflügelfledermaus	<i>Eptesicus serotinus</i>	IV	§§	3	2	+	o	o
Rauhautfledermaus	<i>Pipistrellus nathusii</i>	IV	§§	*	2	n.b.	o	o
Zwergfledermaus	<i>Pipistrellus pipistrellus</i>	IV	§§	*	3	+	+	o

II = Art des Anhang II IV = Art des Anhang IV; FFH-Richtlinie
 § = besonders geschützt §§ = streng geschützt
 * = ungefährdet D = Daten unzureichend V = Vorwarnliste G = Gefährdung anzunehmen R = selten
 3 = gefährdet 2 = stark gefährdet 1 = Vom Aussterben bedroht 0 = ausgestorben oder verschollen
 + = günstig o = ungünstig bis unzureichend - = ungünstig bis schlecht n.b. = nicht bewertet

Tab. 7: Häufigkeit der Fledermausarten im Planungsraum im Jahr 2023.

Trivialname	Art	Detektor		Bat-Recorder
		12.06.2023	05.09.2023	12.06. - 30.06.2023
Abendsegler	<i>Nyctalus noctula</i>	IV	II	IV
Breitflügelfledermaus	<i>Eptesicus serotinus</i>	III	I	IV
Rauhautfledermaus	<i>Pipistrellus nathusii</i>	-	-	II
Zwergfledermaus	<i>Pipistrellus pipistrellus</i>	III	IV	IV

Häufigkeit
 I = Einzelfund II = selten III = häufig IV = sehr häufig

Tab. 8: Potentielle Quartierbäume für Fledermäuse im Untersuchungsraum im Jahr 2023.

Nr.	Art	Höhlern/Spalten	Geeignet als Quartier
1	Birke	Baumhöhle	ja
2	Birke	Baumhöhle	ja
3	-	Baumhöhle	ja
4	Weide	Spechthöhle	möglich nicht einsehbar
5	Heinbuche	Astloch	nein

2.1.4.3 Faunistische Bewertung

Der Planungsraum erweist sich als Lebensraum für Fledermäuse. Erwartungsgemäß wird das Gebiet von den nachgewiesenen Arten unterschiedlich genutzt.

Jagdgebiete und Transferraum

Für Breitflügelfledermaus, Rauhautfledermaus und Zwergfledermaus hat der Untersuchungsraum in Teilbereichen, insbesondere entlang von Grenzstrukturen, eine Bedeutung als Jagd- und Nahrungsraum (Tab. 7). Der Verlust von Leitstrukturen bzw. kleinere Änderungen im Umfeld werden von der Zwergfledermaus üblicherweise schnell ausgeglichen. Die Zwergfledermaus, die regelmäßig in besiedelten Bereichen angetroffen wird, gilt als sehr anpassungsfähig. Ähnliches gilt für Breitflügelfledermaus und Rauhautfledermaus.

Der Abendsegler jagt üblicherweise in großen Höhen über Gebäuden und Bäumen, konnte aber sehr häufig angetroffen werden. Eine engere Bindung an den Untersuchungsbereich ist dennoch nicht ableitbar, da das nähere und weitere Umfeld vergleichbare Strukturen aufweist.

Regelmäßig frequentierte Transfertrassen zwischen verschiedenen Quartieren, verschiedenen Jagdräumen oder Quartier und Jagdraum konnten nicht nachgewiesen werden.

Winterquartiere/Sommerquartiere/Wochenstuben

Abendsegler

Aufgrund der artspezifischen Quartierpräferenzen sind Quartiere des Abendseglers innerhalb des Geltungsbereichs auszuschließen (Tab. 9).

Breitflügelfledermaus, Rauhautfledermaus und Zwergfledermaus

Quartiere von Breitflügelfledermaus, Rauhautfledermaus und Zwergfledermaus sind aufgrund der artspezifischen Quartierpräferenzen und Nachweishäufigkeit innerhalb des Geltungsbereichs möglich (Tab. 7, 9).

Es konnten zunächst keine Quartiere von Fledermäusen identifiziert werden. Dies kann zum einen daran liegen, dass die sehr unauffälligen Sommerquartiere von z.B. Zwergfledermaus nicht gefunden wurden. Andererseits wechselt die Zwergfledermaus häufig zwischen verschiedenen Quartieren und zeigt nur eine sehr schwache Quartiertreue. Generell könnten einzelne Gebäude und Bäume ein ausreichendes Potential von geeigneten Hohlräumen, Spalten und Ritzen aufweisen. Infolgedessen können Quartiere nie völlig ausgeschlossen werden.

Durch Eingriffe, wie Abriss- und Rodungsarbeiten besteht ein generelles Risiko von Eingriffen in Ruhe- und Fortpflanzungsstätten und der damit verbundenen Tötung oder Verletzung von Individuen. Dies ist durch entsprechende Maßnahmen zu vermeiden. Konkrete Abschätzungen zur Umsetzung der Maßnahmen erfolgen im Rahmen der Artenschutzrechtlichen Prüfung (Art-für-Art Prüfung, Prüfbögen).

Zur detaillierteren Abschätzung der zu erwartenden Auswirkungen der aktuellen Planungen werden **alle im Gebiet vorkommenden Arten** im Zuge der anschließenden artenschutzrechtlichen Überprüfung näher betrachtet.

Tab. 9: Quartierpräferenzen der Fledermausarten. Angaben nach DIETZ et al. (2007) & SKIBA (2009).

Trivialname	Art	Sommerquartier	Wochenstube	Winterquartier
Abendsegler	<i>Nyctalus noctula</i>	meist Baumhöhlen und Fledermauskästen, hinter Fensterläden, Brücken	wie Sommerquartier	Baumhöhlen (fast nie in Hessen), Spalten an Gebäuden und Brücken, Höhlen
Breitflügel-Fledermaus	<i>Eptesicus serotinus</i>	Giebelbereich von Gebäuden, Schlössern, Kirchen, in Gebäudespalten und hinter Fensterläden, Fassadenverkleidungen	wie Sommerquartier	vorwiegend in Gebäuden, aber auch Baum- und Felshöhlen, Gesteinsspalten, Stollen und Geröll
Rauhautfledermaus	<i>Pipistrellus nathusii</i>	Baumhöhlen, Spalten, Fledermauskästen; seltener in Gebäuden	wie Sommerquartier, Holzverkleidungen von Scheunen, Häusern und Holzkirchen	Spalten von Felsen und Gebäuden, Holzstapel, selten in Baum- und Felshöhlen
Zwergfledermaus	<i>Pipistrellus pipistrellus</i>	Gebäude (Spalten, Ritze, hinter Fassaden), Bäume (Ritzen und hinter Borke, Höhlen)	Gebäude (Spalten, Ritze, hinter Fassaden)	Stollen, Höhlen, Gebäude (Spalten, Ritze, hinter Fassaden), Keller

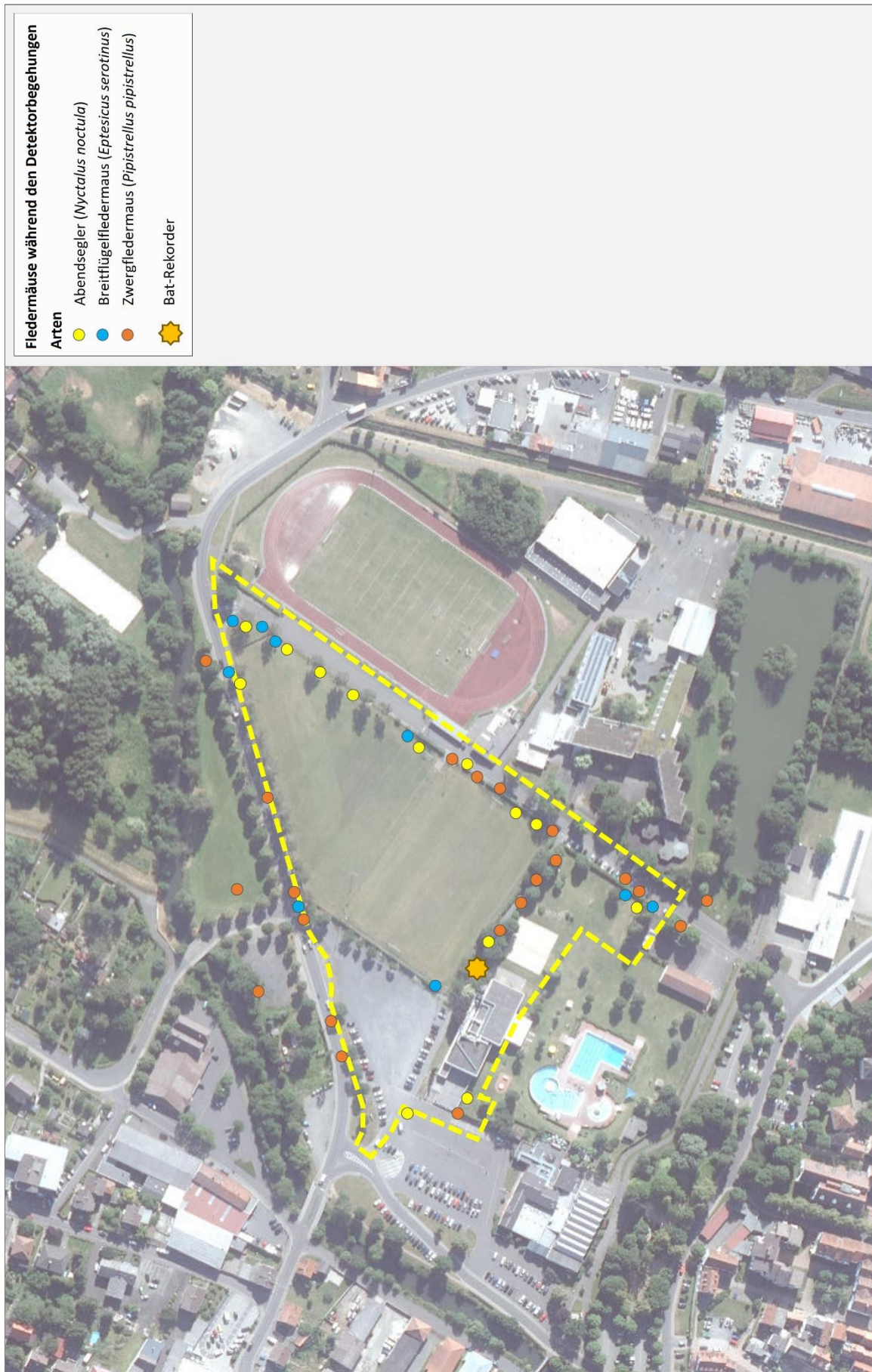


Abb. 5: Fledermäuse während der Detektorbegehungen im Untersuchungsraum (Bildquelle: Hessisches Ministerium für Umwelt, Klimaschutz, Landwirtschaft und Verbraucherschutz, aus natureg.hessen.de, 01/2023).

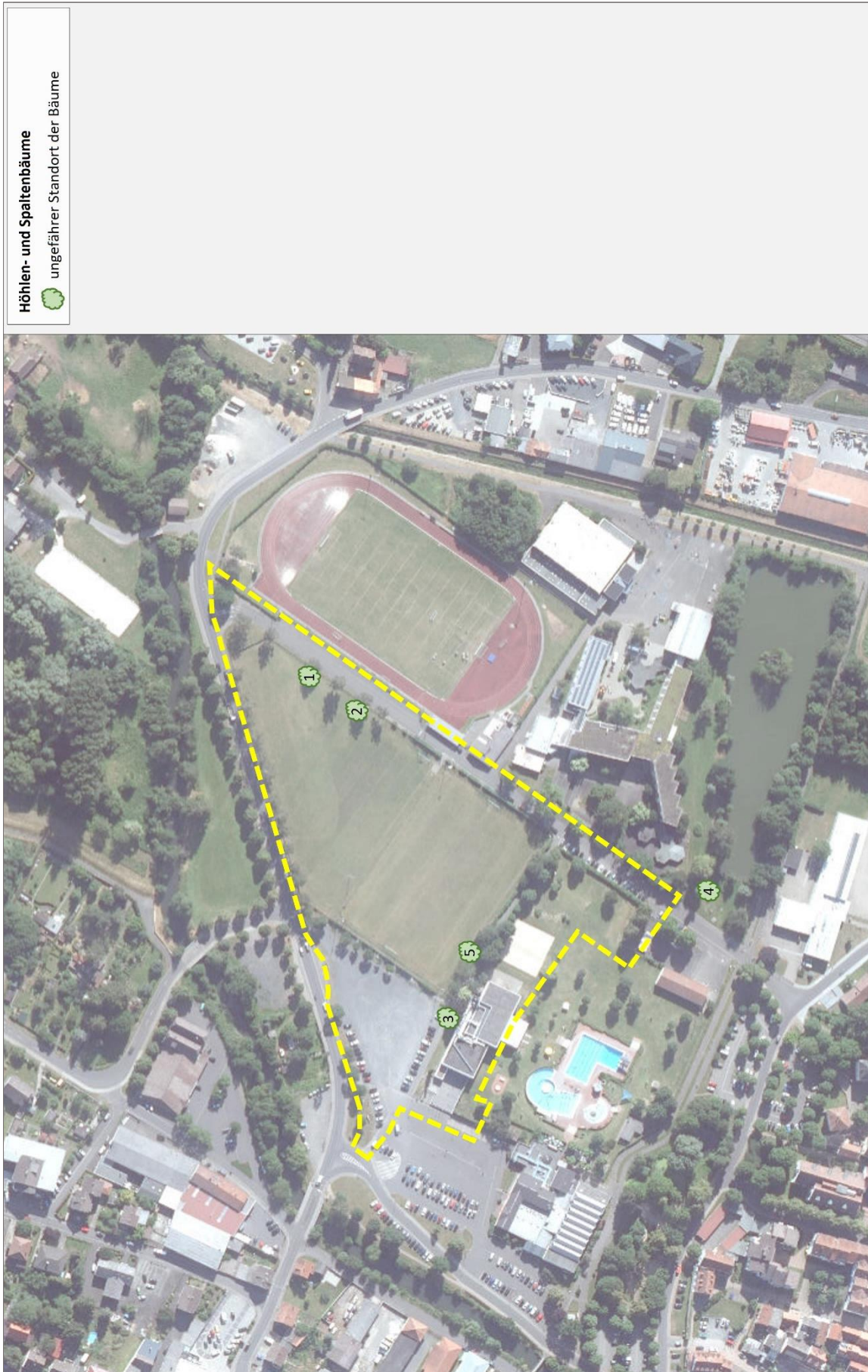


Abb. 6: Potentielle Quartierbäume für Fledermäuse im Untersuchungsgebiet im Jahr 2023 (Bildquelle: Hessisches Ministerium für Umwelt, Klimaschutz, Landwirtschaft und Verbraucherschutz, aus natureg.hessen.de, 01/2023).

2.1.5 Amphibien

Viele der heimischen Amphibien sind derzeit in ihrem Bestand gefährdet. Aus diesem Grund sind alle Amphibien auf nationaler Ebene (BNatSchG, BArtSchV) besonders geschützt. Auf europäischer Ebene (Flora-Fauna-Habitat-Richtlinie [92/43/EWG] der Europäischen Union) sind derzeit zehn Arten gesetzlich streng geschützt.

2.1.5.1 Methode

Zur Kartierung der Amphibien wurden besonders die Gehölzränder und die temporären und ständig wasserführenden Bereiche des Untersuchungsbereichs nach Amphibien abgesucht. Zur Kartierung der Amphibien wurden zwei Tages- und eine Nachtbegehung durchgeführt. Die Begehungen erfolgten bei jeweils günstigem Wetter von März bis Mai (Tab. 10).

Tab. 10: Begehungen zur Erfassung von Amphibien.

Begehungen	Termin	Info
1. Begehung	23.03.2023	Absuchen des Plangebiets und verhören (tags)
2. Begehung	14.05.2023	Verhören (nachts); Laubfroschkartierung
3. Begehung	15.05.2023	Absuchen des Plangebiets und verhören (tags)

2.1.5.2 Ergebnisse

Im Untersuchungsraum konnten keine artenschutzrechtlich besonders zu prüfenden Amphibienarten (z.B. Kammmolch, Laubfrosch, Kreuzkröte usw.) festgestellt werden. Es wurden lediglich die besonders geschützten Arten Seefrosch (*Rana ridibunda*) und Teichfrosch (*Rana* kl. *esculenta*) festgestellt. Der Seefrosch wird in der Vorwarnliste der Roten Liste Hessens (RL: V) geführt. Der Teichfrosch zählt zu den ungefährdeten und häufig anzutreffenden Arten (Tab. 11, Abb. 7).

Tab. 11: Amphibien der Untersuchungen mit Angaben zum aktuellen Schutzstatus. Angaben nach AGAR & FENA (2010), BfN (2019), BNATSCHG (2022), EIONET (2013-2018) und RLG (2020).

Trivialname	Art	Schutz		Rote Liste		Erhaltungszustand		
		EU	D	D	Hessen	Hessen	D	EU
Seefrosch	<i>Rana ridibunda</i>	V	§	D	V	+	+	+
Teichfrosch	<i>Rana</i> kl. <i>esculenta</i>	V	§	*	*	+	+	+

II = Art des Anhang II IV = Art des Anhang IV V = Art des Anhang V; FFH-Richtlinie

§ = besonders geschützt §§ = streng geschützt

* = ungefährdet D = Daten unzureichend V = Vorwarnliste G = Gefährdung anzunehmen R = selten

3 = gefährdet 2 = stark gefährdet 1 = Vom Aussterben bedroht 0 = ausgestorben oder verschollen

+ = günstig o = ungünstig bis unzureichend - = ungünstig bis schlecht n.b. = nicht bewertet

2.1.5.3 Faunistische Bewertung

Seefrosch und Teichfrosch konnten außerhalb des Geltungsbereichs nachgewiesen werden. Das Konfliktpotential wird aufgrund dessen als gering eingestuft.

Da nach § 44 Abs. 5 BNatSchG nur Arten besonders zu prüfen sind, die unter gemeinschaftlichem Schutz stehen (EU-VSRL, Anhang IV FFH-Richtlinie, streng geschützte Arten) sind Seefrosch und Teichfrosch im Rahmen der Artenschutzprüfung nicht weiter zu berücksichtigen. Deren Belange sind jedoch

im Rahmen der Eingriff-Ausgleich-Regelung (§ 14 ff. BNatSchG) zu beachten. Hierbei sind Maßnahmen zu ergreifen, die Beeinträchtigungen vermeiden.

2.1.6 Zufallsfund Biber

Im Rahmen mehrerer Begehungen konnten Hinweise auf das Vorkommen von Bibern außerhalb des Geltungsbereichs festgestellt werden. Es wurden Fraßspuren an Gehölzen, Drahtosen um Bäume sowie Biberrutschen am Gewässer nachgewiesen (Abb. 8). Der **Biber** (*Castor fiber*) gehört zu den streng geschützten FFH-Anhang II & IV Arten (Tab. 12).

Der Biber wurde deutlich außerhalb des Geltungsbereichs festgestellt. Ein Vorkommen des Bibers im aktuellen Geltungsbereich ist aufgrund der vorgefundenen Habitatstrukturen unwahrscheinlich. Das Eintreten von Tatbeständen nach § 44 Abs. 1 Nr. 1 - 3 BNatSchG ist auszuschließen. Konkrete Abschätzungen erfolgen im Rahmen der Artenschutzrechtlichen Prüfung (Art-für-Art Prüfung, Prüfbögen).

Tab. 12: Zufallsfund Biber mit Schutzstatus und Angaben zum derzeitigen Erhaltungszustand. Angaben nach BfN (2019), BNATSCHG (2021), EIONET (2013-2018), KOCK & KUGELSCHAFTER (1996) und MEINIG et.al. (2020).

Trivialname	Art	Schutz		Rote Liste		Erhaltungszustand		
		EU	D	D	Hessen	Hessen	D	EU
Biber	<i>Castor fiber</i>	II & IV	§§	V	V	+	+	+

II = Art des Anhang II IV = Art des Anhang IV; FFH-Richtlinie

§ = besonders geschützt §§ = streng geschützt

* = ungefährdet D = Daten unzureichend V = Vorwarnliste G = Gefährdung anzunehmen R = selten

3 = gefährdet 2 = stark gefährdet 1 = Vom Aussterben bedroht 0 = ausgestorben oder verschollen

+ = günstig o = ungünstig bis unzureichend - = ungünstig bis schlecht n.b. = nicht bewertet

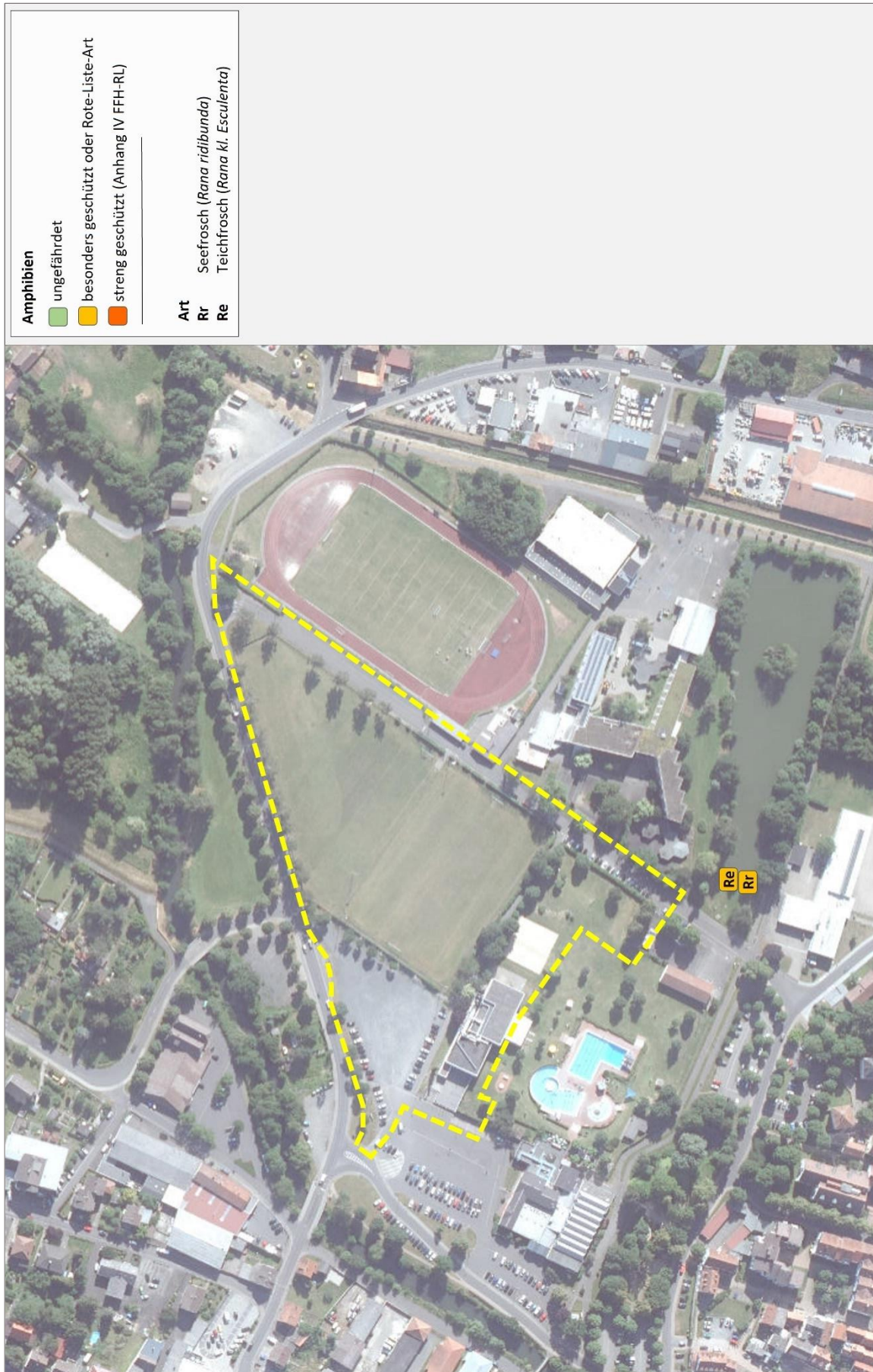


Abb. 7: Amphibien im Untersuchungsraum 2023 (Bildquelle: Hess. Ministerium für Umwelt, Klimaschutz, Landwirtschaft und Verbraucherschutz, aus natureg.hessen.de, 01/2023).

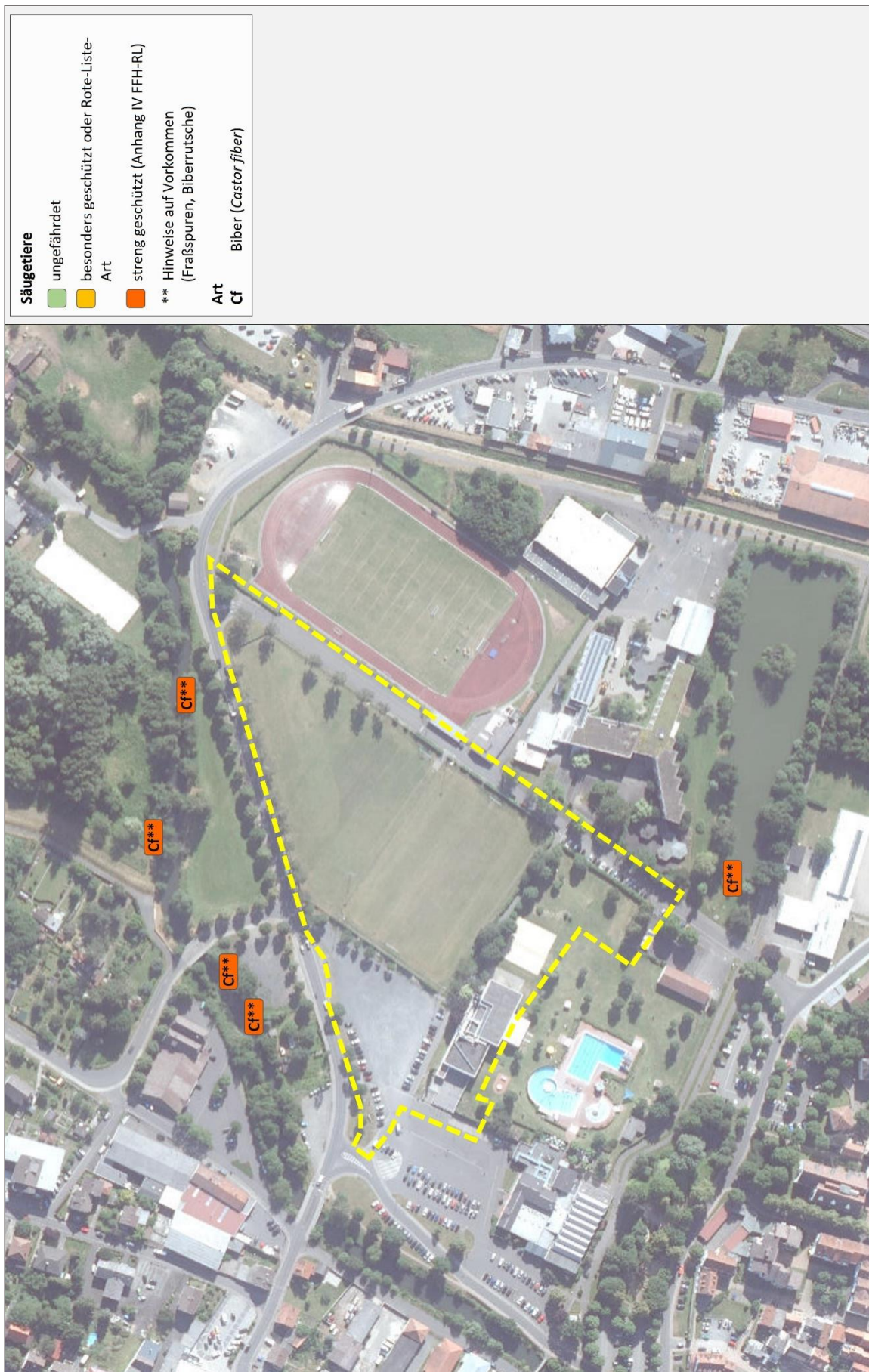


Abb. 8: Zufallsfund: Hinweise auf den Biber im Untersuchungsraum 2023 (Bildquelle: Hess. Ministerium für Umwelt, Klimaschutz, Landwirtschaft und Verbraucherschutz, aus natureg.hessen.de, 01/2023).

2.2 Stufe II: Prüfung von Verbotstatbeständen und Vermeidung von Beeinträchtigungen

In die Stufe II des Verfahrens wurden folgende Arten der untersuchten Tiergruppen aufgenommen:

a) Vögel

Von den im Rahmen der faunistischen Untersuchungen nachgewiesenen Reviervogelarten wurden **Grünfink, Mauersegler, Star, Sieglitz** und **Wacholderdrossel** detailliert betrachtet. Die nachfolgenden Prüfungen von Verbotstatbeständen, Vermeidung von Beeinträchtigungen und eventuelle Ausnahmeverfahren werden aufgrund des unzureichenden bis ungünstigen bzw. schlechten Erhaltungszustands (Vogelampel: gelb, rot) als ausführliche Art-für-Art-Prüfung (inkl. Prüfbögen) durchgeführt.

Reviervogelarten und Nahrungsgäste mit günstigem Erhaltungszustand (Vogelampel: grün) werden entsprechend der Vorgabe im Leitfaden für die artenschutzrechtliche Prüfung in Hessen in tabellarischer Form bearbeitet (Kap. 2.2.1).

Für Nahrungsgäste, die nach BArtSchV „streng geschützt“ sind oder deren Erhaltungszustand als unzureichend bis ungünstig bzw. schlecht (Vogelampel: gelb, rot) eingestuft werden oder die im Anhang I der EU-Vogelschutzrichtlinie genannt werden, sind Sachverhalte oft nicht eindeutig zuzuordnen, da das „Störungsverbot“ Art. 12 Abs. 1 b) FFH-RL nur dann eintritt, wenn diese Störung an den Fortpflanzungs- und Ruhestätten erfolgt oder sich auf deren Funktion auswirkt. Auf eine Art-für-Art-Prüfung wird daher bei diesen Arten verzichtet und stattdessen eine tabellarische Bewertung vorgenommen (Kap. 2.2.2). Sollten sich im Zusammenhang Hinweise ergeben, dass Tatbestände nach § 44 Abs. 1 Nr. 2 (Erhebliche Störung) oder Nr. 3 (Mittelbare Berührung, vgl. TRAUTNER 2020, S. 61) eintreten könnten, werden die betroffenen Vogelarten in die Art-für-Art Prüfung aufgenommen.

b) Fledermäuse

Im Rahmen der faunistischen Untersuchungen konnten im Planungsgebiet **Abendsegler, Breitflügel-fledermaus, Rauhaufledermaus** und **Zwergfledermaus** nachgewiesen werden. Da alle heimischen Fledermausarten, aufgrund deren Status als streng geschützte FFH-Anhang IV-Art zu den artenschutzrechtlich besonders zu prüfenden Arten gerechnet werden müssen, betrachten die nachfolgenden Schritte die Prüfungen von Verbotstatbeständen, die Vermeidung von Beeinträchtigungen und eventuelle Ausnahmeverfahren. Die Prüfung wird anhand der aktuellen Musterbögen (Stand Juni 2015) als Art-für-Art-Prüfung durchgeführt. Zur besseren Übersicht erläutert eine tabellarische Darstellung die Resultate der Prüfung hinsichtlich der berücksichtigten Prüffaktoren sowie der Maßnahmen.

c) Amphibien

Da nach § 44 Abs. 5 BNatSchG nur Arten besonders zu prüfen sind, die unter gemeinschaftlichem Schutz stehen (EU-VSRL, Anhang IV FFH-Richtlinie, streng geschützte Arten) sind der Seefrosch und Teichfrosch im Rahmen der Artenschutzprüfung nicht weiter zu berücksichtigen. Deren Belange sind jedoch im Rahmen der Eingriff-Ausgleich-Regelung (§ 14 ff. BNatSchG) zu beachten. Hierbei sind Maßnahmen zu ergreifen, die Beeinträchtigungen vermeiden.

d) Zufallsfund Biber

Im Rahmen der faunistischen Untersuchungen konnte im Untersuchungsbereich der **Biber** als streng geschützte FFH-Anhang II & IV-Art nachgewiesen werden. Die nachfolgenden Schritte betrachten die Prüfungen von Verbotstatbeständen, die Vermeidung von Beeinträchtigungen und eventuelle Ausnahmeverfahren. Die Prüfung wird anhand der aktuellen Musterbögen (Stand Juni 2015) als Art-für-Art-Prüfung durchgeführt. Zur besseren Übersicht erläutert eine tabellarische Darstellung die Resultate der Prüfung hinsichtlich der berücksichtigten Prüffaktoren sowie der Maßnahmen.

2.2.1 Tabellarische Prüfung von Vögeln mit günstigem Erhaltungszustand

Für Vogelarten mit günstigem Erhaltungszustand (Vogelampel: grün) wird aufgrund ihrer Häufigkeit und Anpassungsfähigkeit davon ausgegangen, dass die ökologische Funktion ihrer Fortpflanzungs- und Ruhestätten im räumlichen Zusammenhang (bezogen auf § 44 Abs.1 Nr. 3 BNatSchG) weiterhin gewahrt wird bzw. keine Verschlechterung des Erhaltungszustands der lokalen Population eintritt (bezogen auf § 44 Abs.1 Nr.2 BNatSchG).

Das Eintreten der Verbotstatbestände nach § 44 Abs. 1 Nr. 1 BNatSchG (Verletzung und Tötung) kann für die betroffenen Arten nach der Prüfung bei Berücksichtigung von Vermeidungsmaßnahmen ausgeschlossen werden (Tab. 13). Hierbei sind folgende generelle Maßnahmen umzusetzen:

- Von einer Rodung von Bäumen und Gehölzen ist während der Brutzeit (01. März - 30. Sept.) aus artenschutzrechtlichen Gründen abzusehen. Sofern Rodungen in diesem Zeitraum notwendig werden, sind die betroffenen Bereiche zeitnah vor Beginn der Maßnahme durch einen Fachgutachter auf aktuelle Brutvorkommen zu kontrollieren.
- Bei Bauarbeiten im Zeitraum vom 01. März bis 30. September sind betroffene Bereiche zeitnah vor Beginn der Maßnahme durch einen Fachgutachter auf aktuelle Brutvorkommen zu kontrollieren sowie eine ökologische Baubegleitung durchzuführen.
- Zur Verhinderung von Vogelschlag an spiegelnden Gebäudefronten sind gemäß § 37 Abs. 3 HeNatG großflächige Glasfassaden zu vermeiden. Dort wo sie unvermeidbar sind, ist die Durchsichtigkeit durch Verwendung transluzenter Materialien oder flächiges Aufbringen von Markierungen (Punktraster, Streifen) so zu reduzieren, dass ein Vogelschlag vermieden wird. Zur Verringerung der Spiegelwirkung sollte eine Verglasung mit Außenreflexionsgrad von maximal 15 % verwendet werden.

Ausgleich:

- Es ist die Schaffung von Ersatzlebensraum durch die Anbringung von geeigneten Nistkästen für den Haussperling zu beachten.
- Es wird davon ausgegangen, dass die betroffenen Arten aufgrund ihrer Anpassungsfähigkeit im umliegenden Gehölzbestand sowie der geplanten Gehölzpflanzungen weiterhin ausreichende

Habitatvoraussetzungen vorfinden. Ein darüberhinausgehender Ausgleich wird nicht als notwendig erachtet.

Erhebliche bau-, anlage- und betriebsbedingte Auswirkungen sind nicht zu erwarten. Viele der gefundenen Vogelarten gelten als verhältnismäßig stresstolerant. Im Planungsraum kann es während der Bauzeit durch Lärmemissionen sowie sonstige Störungen zu vorübergehenden Beeinträchtigungen der Fauna kommen. Die bauzeitliche Verdrängung der Fauna durch die temporäre Inanspruchnahme klingt nach Abschluss der Baumaßnahme ab. Nachhaltige Beeinträchtigungen sind aufgrund der Verfügbarkeit von Alternativhabitaten in der Umgebung nicht zu erwarten.

Tab. 13: Prüfung der Betroffenheit von Vogelarten mit günstigem Erhaltungszustand (Vogelampel: grün).

Trivialname	Art	Status	§ 44 Abs.1 (1) BNatSchG „Fangen, Töten, Verletzen“		§ 44 Abs. 1 (3) BNatSchG „Zerst. v. Fort- pflanzungs- und Ruhestätten“		Erläuterung zur Betroffenheit	Vermeidungs- bzw. Ausgleichs- Maßnahmen
			„Erhebliche Störung“	„Erhebliche Störung“	„Erhebliche Störung“	„Erhebliche Störung“		
Amsel	<i>Turdus merula</i>	R	möglich, vermeidbar	nein	möglich, ausgleichbar	• Zerstörung von Gelegen und Tötung von Tieren	• Rodung von Bäumen und Gehölzen gemäß § 39 Abs. 5 BNatSchG nur vom 01.10. bis 28./29.02, sonst Baubegleitung • Ausgleich erfolgt durch Neupflanzung	
Bachstelze	<i>Motacilla alba</i>	N	nein	nein	nein	keine Betroffenheit		
Blaumeise	<i>Parus caeruleus</i>	R	möglich, vermeidbar	nein	möglich, ausgleichbar	siehe -Amsel-	siehe -Amsel-	
Buchfink	<i>Fringilla coelebs</i>	R	nein	nein	nein	außerhalb des Geltungsbereichs		
Buntspecht	<i>Dendrocopos major</i>	N	nein	nein	nein	keine Betroffenheit		
Dorn- grasmücke	<i>Sylvia communis</i>	N	nein	nein	nein	keine Betroffenheit		
Eichelhäher	<i>Garrulus glandarius</i>	N	nein	nein	nein	keine Betroffenheit		
Graureiher	<i>Ardea cinerea</i>	N	nein	nein	nein	keine Betroffenheit		
Haus- rotschwanz	<i>Phoenicurus ochruros</i>	N	nein	nein	nein	keine Betroffenheit		
Hausperling	<i>Passer domesticus</i>	R	möglich, vermeidbar	nein	möglich, ausgleichbar	• Zerstörung von Gelegen und Tötung von Tieren	• Bei Eingriffen vom 01.03 bis 30.09 sind betroffene Bereiche zeitnah zu kontrollieren, sonst Baubegleitung • Schaffung von Ersatzlebensraum	

Status: N = Nahrungsgast R = Reviervogel

Tab. 13 [Fortsetzung]: Prüfung der Betroffenheit von Vogelarten mit günstigem Erhaltungszustand (Vogelampel: grün).

Trivialname	Art	Status	§ 44 Abs.1 (1) BNatSchG		§ 44 Abs. 1 (3) BNatSchG		Erläuterung zur Betroffenheit	Vermeidungs- bzw. Ausgleichs- Maßnahmen
			„Fangen, Töten, Verletzen“	§ 44 Abs.1 (2) BNatSchG „Erhebliche Störung“	„Zerst. v. Fort- pflanzungs- und Ruhestätten“			
Kanadagans	<i>Branta canadensis</i>	R	nein	nein	nein		außerhalb des Geltungsbereichs	
Kleiber	<i>Sitta europaea</i>	N	nein	nein	nein		keine Betroffenheit	
Kohlmeise	<i>Parus major</i>	R	nein	nein	nein		außerhalb des Geltungsbereichs	
Mönchs- grasmücke	<i>Sylvia atricapilla</i>	R	möglich, vermeidbar	nein	möglich, ausgleichbar		siehe -Amsel-	siehe -Amsel-
Nilgans	<i>Alopochen aegyptiaca</i>	N	nein	nein	nein		keine Betroffenheit	
Rabenkrähe	<i>Corvus corone</i>	N	nein	nein	nein		keine Betroffenheit	
Ringeltaube	<i>Columba palumbus</i>	N	nein	nein	nein		keine Betroffenheit	
Rotkehlchen	<i>Erithacus rubecula</i>	R	nein	nein	nein		außerhalb des Geltungsbereichs	
Schwanz- meise	<i>Aegithalos caudatus</i>	N	nein	nein	nein		keine Betroffenheit	
Singdrossel	<i>Turdus philomelos</i>	R	nein	nein	nein		außerhalb des Geltungsbereichs	
Zaunkönig	<i>Troglodytes troglodytes</i>	R	nein	nein	nein		außerhalb des Geltungsbereichs	
Zilpzalp	<i>Phylloscopus collybita</i>	R	nein	nein	nein		außerhalb des Geltungsbereichs	

Status: N = Nahrungsgast R = Reviervogel

2.2.2 Tabellarische Prüfung von Nahrungsgästen mit ungünstigem Erhaltungszustand bzw. streng geschützten Arten (BArtSchV)

Nachfolgend ist die Prüfung von Verbotstatbeständen, Vermeidung von Beeinträchtigungen für Nahrungsgäste mit ungünstigem bis unzureichendem bzw. schlechtem Erhaltungszustand (Vogelampel: gelb, rot) und streng geschützten Arten (BArtSchV) in tabellarischer Form dargestellt (Tab. 14).

Auswirkungen auf Ruhe- und Fortpflanzungsstätten sind jeweils nicht zu erwarten. Durch die Nutzung des Planbereichs wird ein Teilaspekt des Nahrungshabitats der vorkommenden Vogelarten berührt. Nachhaltige Beeinträchtigungen für die Arten können aber aufgrund des ausreichenden Angebots von adäquaten Alternativen in der Umgebung und der nur losen Bindung an den Planungsraum ausgeschlossen werden (vgl. Kap. 2.1.3.3). Bau-, anlage- und betriebsbedingte Auswirkungen sind für die nachgewiesenen Nahrungsgäste nicht zu erwarten.

Tab. 14: Prüfung der potentiellen Betroffenheit von Nahrungsgästen mit ungünstigem bis unzureichendem bzw. schlechtem Erhaltungszustand (Vogelampel: gelb, rot) und streng geschützten Arten (BArtSchV).

Trivialname	Art	EU-VSRL	Schutz D	§ 44 Abs.1 (1) BNatSchG „Fangen, Töten, Verletzen“	§ 44 Abs.1 (2) BNatSchG „Erhebliche Störung“	§ 44 Abs. 1 (3) BNatSchG „Zerst. v. Fortpflanzungs- und Ruhestätten“	Erläuterung zur Betroffenheit	Vermeidungs- bzw. Ausgleichs-Maßnahmen
Elster	<i>Pica pica</i>	-	§	nein	nein	nein	lose Habitatbindung; unerheblich	-
Fitis	<i>Phylloscopus trochilus</i>	-	§	nein	nein	nein	lose Habitatbindung; unerheblich	-
Grünspecht	<i>Picus viridis</i>	-	§§	nein	nein	nein	lose Habitatbindung; unerheblich	-
Mehlschwalbe	<i>Delichon urbicum</i>	-	§	nein	nein	nein	synanthroper Luftjäger; unerheblich	-
Rauchschwalbe	<i>Hirundo rustica</i>	-	§	nein	nein	nein	synanthroper Luftjäger; unerheblich	-
Rotmilan	<i>Milvus milvus</i>	I	§§	nein	nein	nein	lose Habitatbindung; unerheblich	-
Stockente	<i>Anas platyrhynchos</i>	-	§	nein	nein	nein	lose Habitatbindung; unerheblich	-
Sumpfrohrsänger	<i>Acrocephalus palustris</i>	-	§	nein	nein	nein	lose Habitatbindung; unerheblich	-

I = Art des Anhangs I der EU-Vogelschutzrichtlinie Z = Gefährdete Zugvogelart nach Art. 4.2 der VSRL
 § = besonders geschützt §§ = streng geschützt

2.2.3 Art-für-Art-Prüfung

Aus Gründen der Übersichtlichkeit erfolgt in diesem Abschnitt eine Zusammenfassung der Ergebnisse der Prüfungen. Hierfür wird eine tabellarische Form gewählt (Tab. 15).

Die Tabelle stellt die Resultate der einzelnen Prüfschritte, das resultierende Ergebnis zur Notwendigkeit einer Ausnahmeregelung, eine kurze Erläuterung zur Betroffenheit sowie mögliche Vermeidungsmaßnahmen und vorgezogene Ausgleichs-Maßnahmen dar. Ausführliche Angaben und Begründungen enthalten die Prüfbögen im Anhang (Kap. 4).

Tab. 15: Übersicht der Prüfung der potentiellen Betroffenheit von Arten mit ungünstigem bis unzureichendem bzw. schlechtem Erhaltungszustand (gelb, rot) und streng geschützten Arten (BArtSchV, BNatSchG, FFH-RL).

Trivialname	Art	Fortpflanzungs- oder Ruhestätte	§ 44 Abs.1 (1) BNatSchG „Fangen, Töten, Verletzen“	§ 44 Abs.1 (2) BNatSchG „Erhebliche Störung“	§ 44 Abs. 1 (3) BNatSchG „Zerst. v. Fortpflanzungs- und Ruhestätten“	Ausnahmegenehmigung nach § 45 Abs. 7 BNatSchG erforderlich?
Grünfink	<i>Carduelis chloris</i>	Drei Reviere außerhalb des Geltungsbereichs	nein	nein	nein	nein
Mauersegler	<i>Apus apus</i>	Ein Revier im Geltungsbereich	möglich, vermeidbar	nein	möglich, ausgleichbar	nein
Star	<i>Sturnus vulgaris</i>	Zwei Reviere im Geltungsbereich; ein weiteres im Umfeld	möglich, vermeidbar	nein	möglich, ausgleichbar	nein
Stieglitz	<i>Carduelis carduelis</i>	Ein Revier außerhalb des Geltungsbereichs	nein	nein	nein	nein
Wacholderdrossel	<i>Turdus pilaris</i>	Ein Revier im Geltungsbereich; ein weiteres im Umfeld	möglich, vermeidbar	nein	möglich, ausgleichbar	nein
Abendsegler	<i>Nyctalus noctula</i>	Quartiere im Geltungsbereich auszuschließen	nein	nein	nein	nein
Breitflügel-fledermaus	<i>Eptesicus serotinus</i>	Quartiere im Geltungsbereich möglich	möglich, vermeidbar	nein	möglich, ausgleichbar	nein
Rauhaut-fledermaus	<i>Pipistrellus nathusii</i>	Quartiere im Geltungsbereich möglich	möglich, vermeidbar	nein	möglich, ausgleichbar	nein
Zwerg-fledermaus	<i>Pipistrellus pipistrellus</i>	Quartiere im Geltungsbereich möglich	möglich, vermeidbar	nein	möglich, ausgleichbar	nein
Biber	<i>Castor fiber</i>	Vorkommen außerhalb des Geltungsbereichs	nein	nein	nein	nein

Vögel

Grünfink und Stieglitz

Die Reviere von Grünfink und Stieglitz befinden sich außerhalb des aktuellen Geltungsbereichs. Diese werden durch die Planungen weder direkt noch indirekt betroffen. Dementsprechend sind artenschutzrechtliche Konflikte nicht möglich.

Das Eintreten der Verbotstatbestände nach § 44 Abs. 1 Nr. 1 BNatSchG (Verletzung und Tötung), § 44 Abs. 1 Nr. 2 BNatSchG (Erhebliche Störung) und § 44 Abs. 1 Nr. 3 BNatSchG (Zerstören von Fortpflanzungs- und Ruhestätten) kann für Grünfink und Stieglitz ausgeschlossen werden.

Mauersegler

Im Gebäudebestand innerhalb des Geltungsbereichs konnte ein Revierverdacht des Mauerseglers festgestellt werden. Dementsprechend sind artenschutzrechtliche Konflikte möglich.

Das Eintreten der Verbotstatbestände nach § 44 Abs. 1 Nr. 1 BNatSchG (Verletzung und Tötung), § 44 Abs. 1 Nr. 2 BNatSchG (Störung von Fortpflanzungs- und Ruhestätten) und § 44 Abs. 1 Nr. 3 BNatSchG (Zerstören von Fortpflanzungs- und Ruhestätten) kann für den Mauersegler nach der Prüfung bei Berücksichtigung von Vermeidungs- und vorgezogenen Ausgleichsmaßnahmen ausgeschlossen werden (vgl. Kap. 4 „Anhang Prüfbogen“). Hierbei sind folgende Maßnahmen umzusetzen:

Vermeidungsmaßnahme:

- Betroffene Gebäude sind zeitnah vor Beginn von Eingriffen durch einen Fachgutachter auf aktuelle Brutvorkommen zu kontrollieren sowie eine ökologische Baubegleitung durchzuführen.

Vorgezogene Ausgleichmaßnahmen (CEF-Maßnahme):

- Pro zukünftig betroffene Ruhe- und Fortpflanzungsstätte sind drei geeignete Nistmöglichkeiten für den Mauersegler (z.B. Mauersegler-Nistkasten Nr. 17 oder vergleichbares) an der Fassade anzubringen. Die Kästen sind regelmäßig zu pflegen. Die Fassadennester sind in mind. 5 m Höhe über dem Erdboden oder vorspringenden Gebäudeteilen zu montieren.

Star

Im Gebäudebestand innerhalb des Geltungsbereichs konnten 2 Reviere des Stars festgestellt werden. Ein weiteres Revier befindet sich im weiteren Umfeld. Dementsprechend sind artenschutzrechtliche Konflikte möglich.

Das Eintreten der Verbotstatbestände nach § 44 Abs. 1 Nr. 1 BNatSchG (Verletzung und Tötung), § 44 Abs. 1 Nr. 2 BNatSchG (Störung von Fortpflanzungs- und Ruhestätten) und § 44 Abs. 1 Nr. 3 BNatSchG (Zerstören von Fortpflanzungs- und Ruhestätten) kann für den Star nach der Prüfung bei Berücksichtigung von Vermeidungs- und vorgezogenen Ausgleichsmaßnahmen ausgeschlossen werden (vgl. Kap. 4 „Anhang Prüfbogen“). Hierbei sind folgende Maßnahmen umzusetzen:

Vermeidungsmaßnahme:

- Betroffene Gebäude sind zeitnah vor Beginn von Eingriffen durch einen Fachgutachter auf aktuelle Brutvorkommen zu kontrollieren sowie eine ökologische Baubegleitung durchzuführen.

Vorgezogene Ausgleichmaßnahmen (CEF-Maßnahme):

- Pro zukünftig betroffene Ruhe- und Fortpflanzungsstätte sind drei geeignete Nistmöglichkeiten für den Star (z.B. Starenhöhle 3S oder vergleichbares) an der Fassade anzubringen. Die Kästen sind regelmäßig zu pflegen. Die Fassadennester sind in mind. 5 m Höhe über dem Erdboden oder vorspringenden Gebäudeteilen zu montieren.

Wacholderdrossel

Die Wacholderdrossel konnte mit einem Revier am Rand innerhalb des Geltungsbereichs festgestellt werden. Ein weiteres Revier befindet sich im weiteren Umfeld. Dementsprechend sind artenschutzrechtliche Konflikte möglich. Ein weiteres Revier befindet sich im weiteren Umfeld, welches durch die

Planungen nicht betroffen wird.

Das Eintreten der Verbotstatbestände nach § 44 Abs. 1 Nr. 1 BNatSchG (Verletzung und Tötung), § 44 Abs. 1 Nr. 2 BNatSchG (Erhebliche Störung) und § 44 Abs. 1 Nr. 3 BNatSchG (Zerstören von Fortpflanzungs- und Ruhestätten) kann für die Wacholderdrossel nach der Prüfung bei Berücksichtigung von Vermeidungsmaßnahmen ausgeschlossen werden (vgl. Kap. 4 „Anhang Prüfbogen“). Hierbei sind folgende Maßnahmen umzusetzen:

Vermeidungsmaßnahme:

- Von einer Rodung von Bäumen und Gehölzen ist während der Brutzeit (01. März - 30. Sept.) aus artenschutzrechtlichen Gründen abzusehen. Sofern Rodungen in diesem Zeitraum notwendig werden, sind die betroffenen Bereiche zeitnah vor Beginn der Maßnahme durch einen Fachgutachter auf aktuelle Brutvorkommen zu kontrollieren.

Fledermäuse

Abendsegler

Aufgrund der artspezifischen Quartierpräferenzen sind Quartiere des Abendseglers innerhalb des Geltungsbereichs auszuschließen.

Das Eintreten der Verbotstatbestände nach § 44 Abs. 1 Nr. 1 BNatSchG (Verletzung und Tötung), § 44 Abs. 1 Nr. 2 BNatSchG (Erhebliche Störung) und § 44 Abs. 1 Nr. 3 BNatSchG (Zerstören von Fortpflanzungs- und Ruhestätten) kann für den Abendsegler ausgeschlossen werden (vgl. Kap. 4 „Anhang Prüfbogen“).

Breitflügelfledermaus, Rauhautfledermaus und Zwergfledermaus

Quartiere von Breitflügelfledermaus, Rauhautfledermaus und Zwergfledermaus sind aufgrund der Nachweishäufigkeit und artspezifischen Quartierpräferenzen im Geltungsbereich möglich. Dementsprechend sind artenschutzrechtliche Konflikte möglich.

Das Eintreten der Verbotstatbestände nach § 44 Abs. 1 Nr. 1 BNatSchG (Verletzung und Tötung), § 44 Abs. 1 Nr. 2 BNatSchG (Erhebliche Störung) und § 44 Abs. 1 Nr. 3 BNatSchG (Zerstören von Fortpflanzungs- und Ruhestätten) kann für Breitflügelfledermaus, Rauhautfledermaus und Zwergfledermaus nach der Prüfung bei Berücksichtigung von Vermeidungsmaßnahmen ausgeschlossen werden (vgl. Kap. 4 „Anhang Prüfbogen“). Hierbei wird die Möglichkeit von Temporärquartieren und wechselnden Quartieren (Worst-Case-Annahme) herangezogen. Es sind folgende Maßnahmen umzusetzen:

Vermeidungsmaßnahmen:

- Gebäude und Gebäudeteile, die für den Abbruch oder Umbau vorgesehen sind, sind unmittelbar vor Durchführung von Abbruch- oder erheblichen Umbauarbeiten durch einen Fachgutachter auf Quartiere von Fledermäusen zu untersuchen. Hierbei festgestellte Quartiere im Sinne des § 44 Abs. 3 BNatSchG sind so lange zu erhalten, bis von der zuständigen Naturschutzbehörde

anderweitigen Maßnahmen zugestimmt wurde. Jede wegfallende Ruhe- und Fortpflanzungsstätte, die im Zuge der ökologischen Baubegleitung festgestellt wird, ist im Verhältnis 1:3 auszugleichen.

- Höhlenbäume sind vor einer Rodung durch eine qualifizierte Person auf Vorkommen von Quartieren hin zu überprüfen. Hierbei festgestellte Quartiere im Sinne des § 44 Abs. 3 BNatSchG sind so lange zu erhalten, bis von der zuständigen Naturschutzbehörde anderweitigen Maßnahmen zugestimmt wurde. Jede wegfallende Ruhe- und Fortpflanzungsstätte, die im Zuge der ökologischen Baubegleitung festgestellt wird, ist im Verhältnis 1:3 auszugleichen.
- Eine direkte Beleuchtung von Bäumen und Gehölzen sowie von Bereichen mit Quartiereinflügen an Gebäuden ist zu vermeiden.
- Es sind nur voll abgeschirmte Leuchten (besonders Wandleuchten) einzusetzen, die das Licht ausschließlich nach unten abstrahlen (“down-lights“).
- Es sind ausschließlich Leuchtmittel (z. B. LED-Technik oder Natriumdampf-Hochdrucklampen) mit einer Farbtemperatur von maximal 3.000 Kelvin (warmweiße Lichtfarbe) zu verwenden (SCHROER et al. 2019, JIN et al. 2015).

Fachgutachterliche Empfehlung:

Durch das Wegfallen maximal temporär genutzter Ruhe- und Fortpflanzungsstätten der Zwergfledermaus wird die ökologische Funktion im räumlichen Zusammenhang nicht gefährdet. Aus diesem Grund werden CEF-Maßnahmen nicht für notwendig erachtet. Da das Angebot von Strukturen, die als Ruhe- und Fortpflanzungsstätten geeignet sind stetig zurückgeht, wird das Anbringen eines geeigneter Fledermauskästen für baumbewohnende Fledermäuse (z. B. Hasselfeldt Fledermaus Großraumhöhle oder Schwegler Kleinfledermaushöhle 3FN oder vergleichbares) und) und zwei für gebäudebewohnende Fledermäuse (z. B. Hasselfeldt Fledermaus Wandquartier oder Schwegler Fledermaus-Universal-Sommerquartier 2FTH oder vergleichbares) empfohlen. Die Kästen sind an einer geeigneten unbeleuchteten Stelle in mind. 5 m Höhe über dem Erdboden zu montieren. Der genaue Standort ist mit der zuständigen Unteren Naturschutzbehörde abzustimmen.

Biber

Der Biber wurde außerhalb des Geltungsbereichs festgestellt. Ein Vorkommen des Bibers im aktuellen Geltungsbereich ist aufgrund der vorgefundenen Habitatstrukturen unwahrscheinlich. Dementsprechend sind artenschutzrechtliche Konflikte nicht möglich.

Das Eintreten der Verbotstatbestände nach § 44 Abs. 1 Nr. 1 BNatSchG (Verletzung und Tötung), § 44 Abs. 1 Nr. 2 BNatSchG (Erhebliche Störung) und § 44 Abs. 1 Nr. 3 BNatSchG (Zerstören von Fortpflanzungs- und Ruhestätten) kann für den Biber ausgeschlossen werden.

Aus fachgutachterlicher Sicht stehen der Planung unter Berücksichtigung der vorgeschlagenen Maßnahmen keine artenschutzrechtlichen Konflikte entgegen.

Unter Berücksichtigung aller oben genannten Maßnahmen besteht kein Erfordernis der Zulassung einer Ausnahme nach § 45 Abs. 7 BNatSchG.

2.3 Stufe III: Ausnahmeverfahren

Da durch das Vorhaben gegen keines der Verbote des § 44 Abs. 1 BNatSchG verstoßen wird, kann die Durchführung eines Ausnahmeverfahrens inklusive der Klärung der dafür nötigen Voraussetzungen entfallen.

2.4 Fazit

Für den Bebauungsplan N 37 „Sport- und Freizeitanlagen an der Gymnasiumstraße“ wurde am 15.06.2021 die Aufstellung mit dem Ziel für die abhängige Sporthalle des Gymnasiums den Ersatzbau durch eine neue Dreifeldsporthalle für Schul- und Vereinssport baurechtlich zu ermöglichen beschlossen. Der Bericht bezieht sich auf den Entwurf des Bebauungsplans mit Stand vom 30.08.2023.

Das vorliegende Gutachten verfolgt die in diesem Zusammenhang geforderte Überprüfung, ob durch die geplante Nutzung artenschutzrechtlich besonders zu prüfende Arten betroffen sind. Gegebenenfalls ist sicherzustellen, dass durch geeignete Maßnahmen keine Verbotstatbestände gemäß § 44 BNatSchG eintreten. Der Bericht liefert Aussagen zur angetroffenen Fauna, deren artenschutzrechtlichen Status und hebt wichtige Strukturelemente im Planungsraum hervor. Quantifizierende Aussagen zu notwendigen Vermeidungs- und Ausgleichsmaßnahmen sind in den Prüfbögen festgelegt.

Ziel des Bebauungsplanes ist die Errichtung einer Dreifeldsporthalle für den Schul- und Vereinssport als Ersatzbau für die abgängige Sporthalle des Gymnasiums vorgesehen. Darüber hinaus ist seitens der Stadt Nidda in diesem Bereich der Rückbau des Hallenbades mit anschließendem Neubau am derzeitigen Standort sowie die Neuordnung und Attraktivierung des bestehenden Rasensportfeldes und von Teilbereichen des überwiegend als Parkplatz genutzten Festplatzes einschließlich der bisherigen Fußwege und Freiflächen geplant.

Als Resultat der Vorauswahl weist der Planbereich unter Berücksichtigung der räumlichen Lage und der Habitatausstattung Qualitäten als Lebensraum für Vögel, Fledermäuse, Amphibien auf. Infolgedessen ergibt sich das Erfordernis der Betrachtung der artenschutzrechtlichen Belange gemäß Bundesnaturschutzgesetz (BNatSchG).

Aus der Analyse sind als artenschutzrechtlich besonders zu prüfende Vogelarten **Grünfink, Mauersegler, Star, Stieglitz** und **Wacholderdrossel**, als artenschutzrechtlich besonders zu prüfende Fledermausarten **Abendsegler, Breitflügelfledermaus, Rauhautfledermaus** und **Zwergfledermaus** sowie als artenschutzrechtlich besonders zu prüfende Säugetiere der **Biber** hervorgegangen. Dementsprechend sind artenschutzrechtliche Konflikte möglich.

Artenschutzrechtlich besonders zu prüfende Amphibien wurden nicht nachgewiesen.

Artenschutzrechtliche Konflikte

Das Eintreten der Verbotstatbestände nach § 44 Abs. 1 Nr. 1 BNatSchG (Verletzung und Tötung), § 44 Abs. 1 Nr. 2 BNatSchG (Erhebliche Störung) und § 44 Abs. 1 Nr. 3 BNatSchG (Zerstören von

Fortpflanzungs- und Ruhestätten) kann für **Mauersegler, Star, Wacholderdrossel, Breitflügelfledermaus, Rauhautfledermaus, und Zwergfledermaus** nach der Prüfung bei Berücksichtigung von Vermeidungs- und vorgezogenen Ausgleichsmaßnahmen ausgeschlossen werden (vgl. Kap. 2.2.3 „Art-für-Art-Prüfung“, Kap. 4 „Anhang Prüfbogen“). Hierbei sind folgende Maßnahmen umzusetzen:

Vermeidungsmaßnahmen:

Vögel

- Bei Abriss- oder Umbauarbeiten im Zeitraum vom 01. März bis 30. September sind betroffene Bereiche zeitnah vor Beginn der Maßnahme durch einen Fachgutachter auf aktuelle Brutvorkommen zu kontrollieren sowie eine ökologische Baubegleitung durchzuführen. Jede wegfallende Ruhe- und Fortpflanzungsstätte, die im Zuge der ökologischen Baubegleitung festgestellt wird, ist im Verhältnis 1:3 auszugleichen.
- Von einer Rodung von Bäumen und Gehölzen ist während der Brutzeit (01. März - 30. Sept.) aus artenschutzrechtlichen Gründen abzusehen. Sofern Rodungen in diesem Zeitraum notwendig werden, sind die betroffenen Bereiche zeitnah vor Beginn der Maßnahme durch einen Fachgutachter auf aktuelle Brutvorkommen zu kontrollieren.

Fledermäuse

- Gebäude und Gebäudeteile, die für den Abbruch oder Umbau vorgesehen sind, sind unmittelbar vor Durchführung von Abbruch- oder erheblichen Umbauarbeiten durch einen Fachgutachter auf Quartiere von Fledermäusen zu untersuchen. Bei Besatz sind in Abstimmung mit der Unteren Naturschutzbehörde Maßnahmen zu ergreifen, um ein Eintreten der artenschutzrechtlichen Verbotstatbestände gemäß § 44 BNatSchG auszuschließen.
- Höhlenbäume sind vor einer Rodung durch eine qualifizierte Person auf Vorkommen von Quartieren hin zu überprüfen. Hierbei festgestellte Quartiere im Sinne des § 44 Abs. 3 BNatSchG sind so lange zu erhalten, bis von der zuständigen Naturschutzbehörde anderweitigen Maßnahmen zugestimmt wurde. Jede wegfallende Ruhe- und Fortpflanzungsstätte, die im Zuge der ökologischen Baubegleitung festgestellt wird, ist im Verhältnis 1:3 auszugleichen.

Vorgezogene Ausgleichsmaßnahme (CEF-Maßnahme):

Mauersegler

- Anbringung von drei geeignete Nistmöglichkeiten für den Mauersegler (z.B. Mauersegler-Nistkasten Nr. 17 oder vergleichbares) an der Fassade anzubringen. Die Kästen sind regelmäßig zu pflegen. Die Fassadennester sind in mind. 5 m Höhe über dem Erdboden oder vorspringenden Gebäudeteilen zu montieren.

Star

- Anbringung von drei geeignete Nistmöglichkeiten für den Star (z.B. Starenhöhle 3S oder vergleichbares) an der Fassade anzubringen. Die Kästen sind regelmäßig zu pflegen. Die Fassadennester sind in mind. 5 m Höhe über dem Erdboden oder vorspringenden Gebäudeteilen zu montieren.
- geeigneten Nistmöglichkeit für den Haussperling (z.B. 2x Hasselfeldt Nistkasten für Sperlinge (3-fach) oder 2x Schwegler Sperlingskoloniehaus 1SP (3fach) oder vergleichbares) an der Fassade. Der genaue Standort ist mit der zuständigen Unteren Naturschutzbehörde abzustimmen. Die Kästen sind regelmäßig zu pflegen.

Artenschutzrechtlich besonders zu prüfende Arten ohne Konfliktpotential

Grünfink, Stieglitz, Abendsegler und Biber

Das Eintreten der Verbotstatbestände nach § 44 Abs. 1 Nr. 1 BNatSchG (Verletzung und Tötung), § 44 Abs. 1 Nr. 2 BNatSchG (Erhebliche Störung) und § 44 Abs. 1 Nr. 3 BNatSchG (Zerstören von Fortpflanzungs- und Ruhestätten) kann für Grünfink, Stieglitz, Abendsegler und Biber ausgeschlossen werden.

Allgemeine Maßnahmen für Vögel mit günstigem Erhaltungszustand und Allgemeine Störungen

Das Eintreten der Verbotstatbestände nach § 44 Abs. 1 Nr. 1 BNatSchG (Verletzung und Tötung) kann für die betroffenen Arten nach der Prüfung bei Berücksichtigung von Vermeidungsmaßnahmen ausgeschlossen werden. Zur Vermeidung der möglichen Tötung und Verletzung von Individuen sind generell folgende Maßnahmen zum Schutz und Erhalt der Avifauna zu beachten:

- Von einer Rodung von Bäumen und Gehölzen ist während der Brutzeit (01. März - 30. Sept.) aus artenschutzrechtlichen Gründen abzusehen. Sofern Rodungen in diesem Zeitraum notwendig werden, sind die betroffenen Bereiche zeitnah vor Beginn der Maßnahme durch einen Fachgutachter auf aktuelle Brutvorkommen zu kontrollieren.
- Bei Bauarbeiten im Zeitraum vom 01. März bis 30. September sind betroffene Bereiche zeitnah vor Beginn der Maßnahme durch einen Fachgutachter auf aktuelle Brutvorkommen zu kontrollieren sowie eine ökologische Baubegleitung durchzuführen.
- Zur Verhinderung von Vogelschlag an spiegelnden Gebäudefronten sind gemäß § 37 Abs. 3 HeNatG großflächige Glasfassaden zu vermeiden. Dort wo sie unvermeidbar sind, ist die Durchsichtigkeit durch Verwendung transluzenter Materialien oder flächiges Aufbringen von Markierungen (Punktraster, Streifen) so zu reduzieren, dass ein Vogelschlag vermieden wird. Zur Verringerung der Spiegelwirkung sollte eine Verglasung mit Außenreflexionsgrad von maximal 15 % verwendet werden.

Ausgleich:

- Es ist die Schaffung von Ersatzlebensraum durch die Anbringung von geeigneten Nistkästen für den Haussperling zu beachten.

- Es wird davon ausgegangen, dass die betroffenen Arten aufgrund ihrer Anpassungsfähigkeit im umliegenden Gehölzbestand sowie der geplanten Gehölzpflanzungen weiterhin ausreichende Habitatvoraussetzungen vorfinden. Ein darüberhinausgehender Ausgleich wird nicht als notwendig erachtet.

Erhebliche bau-, anlage- und betriebsbedingte Auswirkungen sind nicht zu erwarten. Viele der gefundenen Vogelarten gelten als verhältnismäßig stresstolerant. Im Planungsraum kann es während der Bauzeit durch Lärmemissionen sowie sonstige Störungen zu vorübergehenden Beeinträchtigungen der Fauna kommen. Die bauzeitliche Verdrängung der Fauna durch die temporäre Inanspruchnahme klingt nach Abschluss der Baumaßnahme ab. Nachhaltige Beeinträchtigungen sind aufgrund der Verfügbarkeit von Alternativhabitaten in der Umgebung nicht zu erwarten.

Artenschutzrechtlich besonders zu prüfende Nahrungsgäste

Der Planungsraum und dessen Umfeld stellt für Elster, Fitis, Grünspecht, Mehlschwalbe, Rauchschwalbe, Rotmilan, Stockente und Sumpfrohrsänger ein gelegentlich frequentiertes Jagd- und Nahrungsrevier dar. Durch die aktuelle Nutzung finden die Nahrungsgäste insgesamt mäßige Bedingungen mit einem angemessenen Angebot an Beutetieren. Es kann jedoch davon ausgegangen werden, dass die festgestellten Arten nur eine lose Bindung an den Planungsraum aufweisen und ggf. auf Alternativflächen in der Umgebung ausweichen. Entsprechend geeignete Strukturen kommen im Umfeld des Planungsraums noch regelmäßig vor. Es ist mit keiner Beeinträchtigung der Arten zu rechnen, die eine erhebliche Verschlechterung des Erhaltungszustands der jeweiligen lokalen Populationen bedingen könnte. Lärmemissionen sowie sonstige Störungen während der Bauzeiten führen meist zu vorübergehenden Beeinträchtigungen der Fauna. Die bauzeitliche Verdrängung ist somit in der Regel nur temporär und klingt nach Abschluss der Baumaßnahme ab.

Fledermäuse

Fachgutachterliche Empfehlung:

Durch das Wegfallen maximal temporär genutzter Ruhe- und Fortpflanzungsstätten der Zwergfledermaus wird die ökologische Funktion im räumlichen Zusammenhang nicht gefährdet. Aus diesem Grund werden CEF-Maßnahmen nicht für notwendig erachtet. Da das Angebot von Strukturen, die als Ruhe- und Fortpflanzungsstätten geeignet sind stetig zurückgeht, wird das Anbringen eines geeigneter Fledermauskästen für baumbewohnende Fledermäuse (z. B. Hasselfeldt Fledermaus Großraumhöhle oder Schwegler Kleinfledermaushöhle 3FN oder vergleichbares) und) und zwei für gebäudebewohnende Fledermäuse (z. B. Hasselfeldt Fledermaus Wandquartier oder Schwegler Fledermaus-Universal-Sommerquartier 2FTH oder vergleichbares) empfohlen. Die Kästen sind an einer geeigneten unbeleuchteten Stelle in mind. 5 m Höhe über dem Erdboden zu montieren. Der genaue Standort ist mit der zuständigen Unteren Naturschutzbehörde abzustimmen.

Aus fachgutachterlicher Sicht stehen der Planung unter Berücksichtigung der vorgeschlagenen Maßnahmen keine artenschutzrechtlichen Konflikte entgegen.

Unter Berücksichtigung aller oben genannten Maßnahmen besteht kein Erfordernis der Zulassung einer Ausnahme nach § 45 Abs. 7 BNatSchG.

3 Literatur

- AGAR & FENA (2010): Rote Liste der Amphibien und Reptilien Hessens (Reptilia et Amphibia), 6. Fassung, Stand 1.11.2010. - Hessisches Ministerium für Umwelt, Energie, Landwirtschaft und Verbraucherschutz (Hrsg.), Arbeitsgemeinschaft Amphibien- und Reptilienschutz in Hessen e. V. und Hessen-Forst Servicestelle Forsteinrichtung und Naturschutz, Fachbereich Naturschutz (Bearb.); Wiesbaden, 84 S.
- BARTSCHV (2005): Verordnung zum Schutz wild lebender Tier- und Pflanzenarten. Zuletzt geändert durch Art. 10 G v. 21.1.2013 I 95.
- BFN (2019): Ergebnisse nationaler FFH-Bericht 2019, Erhaltungszustand der Arten, Vergleich Hessen – Deutschland. Stand 23.10.2019.
- BNATSCHG (2022): Gesetz über Naturschutz und Landschaftspflege vom 29.07.2009; BGBl I I S. 2542; Geltung ab 01.03.2010 FNA: 791-9; 7 Wirtschaftsrecht 79 Forstwirtschaft, Naturschutz, Jagdwesen und Fischerei 791 Naturschutz. Stand: Zuletzt geändert durch Art. 3 G v. 8.12.2022 I 2240.
- DIETZ, C., VON HELVERSEN, O. & D. NILL (2007): Handbuch der Fledermäuse Europas und Nordafrikas: Biologie, Kennzeichen, Gefährdung. Kosmos Naturführer. 399 Seiten.
- DIETZ, M., HÖCKER, L. LANG, J. & SIMON, O. (2023): Rote Liste der Säugetiere Hessens. 4. Fassung. Stand 2023. Herausgeber: Wiesbaden, Hessisches Landesamt für Naturschutz, Umwelt und Geologie.
- EIONET (2013-2018): <https://nature-art17.eionet.europa.eu/article17/species/summary/>
- HENATG (2023): Hessisches Gesetz zum Schutz der Natur und zur Pflege der Landschaft vom 25.05.2023; Nr. 18 – Gesetz- und Verordnungsblatt für das Land Hessen – 7. Juni 2023.
- HESSISCHES MINISTERIUM FÜR UMWELT, KLIMASCHUTZ, LANDWIRTSCHAFT UND VERBRAUCHERSCHUTZ (HMUKLV) (2015): Leitfaden für die artenschutzrechtliche Prüfung in Hessen. Umgang mit den Arten des Anhangs IV der FFH-RL und den europäischen Vogelarten in Planungs- und Zulassungsverfahren. 3. Fassung (Dezember 2015).
- HÜPPOP, O., BAUER, H.G., HAUPT, H., RYSLAVY, T., SÜDBECK, P., WAHL, J. (2013): Rote Liste wandernder Vogelarten Deutschlands, 1. Fassung, 31 Dezember 2012. In Berichte zum Vogelschutz 49/50, S. 23-83.
- JIN, H, JIN, S., CHEN, L., CEN, S., YUAN, K. (2015): Research on the lighting performance of LED streetlights with different color temperatures. IEEE Photonics Journal 7 (6): 1-9. DOI: <https://doi.org/10.1109/JPHOT.2015.2497578>.
- KREUZIGER, J., KORN, M., STÜBING, S., EICHLER, L., GEORGIEV, K., WICHMANN, L. & THORN, S. (2023): Rote Liste der bestandsgefährdeten Brutvogelarten Hessens, 11. Fassung, Stand Dezember 2021. – Hessische Gesellschaft für Ornithologie und Naturschutz & Staatliche Vogelschutzwarte Hessen, Echzell, Gießen.
- MEINIG, H., BOYE, P., DÄHNE, M., HUTTERER, R. & J. LANG (2020): Rote Liste und Gesamtartenliste der Säugetiere (Mammalia) Deutschlands. – Naturschutz und Biologische Vielfalt 170 (2): 73 S.
- RAT DER EUROPÄISCHEN GEMEINSCHAFT: Richtlinie 92/43 EWG des Rates zur Erhaltung der natürlichen Lebensräume sowie der wild lebenden Tiere und Pflanzen (Flora-Fauna-Habitat-Richtlinie FFH-RL) vom 21. Mai 1992 (ABl. L 206 vom 22.7.1992, S. 7).
- ROTE-LISTE-GREMIUM AMPHIBIEN UND REPTILIEN (RLG) (2020): Rote Liste und Gesamtartenliste der Amphibien (Amphibia) Deutschlands. – Naturschutz und Biologische Vielfalt 170 (4): 86 S.
- RYSLAVY, T., H.-G. BAUER, B. GERLACH, O. HÜPPOP, J. STAHLER, P. SÜDBECK & C. SUDFELDT (2020): Rote Liste der Brutvögel Deutschlands. 6. Fassung Stand 30. September 2020. Berichte zum Vogelschutz 57.

- SCHROER, S. WEIß, N., GRUBISIC, M., MANFRIN, A., VAN GRUNSEN, R. STORMS, M., BERGER, A., VOIGT, C., KLENKE, R., HÖLKER, F. (2019): Analyse der Auswirkungen künstlichen Lichts auf die Biodiversität. Naturschutz und Biologische Vielfalt. Heft 168, BfN, Bonn Bad Godesberg. 200 S.
- SKIBA, R. (2009): Europäische Fledermäuse. Kennzeichen, Echoortung und Detektoranwendung. 2. aktualisierte und erweiterte Auflage. Neue Brehm-Bücherei. Band 648, Hohenwarsleben.
- STAATLICHE VOGELSCHUTZWARTE FÜR HESSEN, RHEINLAND-PFALZ UND SAARLAND (VSW) & PLANUNGSGRUPPE FÜR NATURSCHUTZ UND LANDSCHAFT GbR (PNL) (2010): Grundlagen zur Umsetzung des Kompensationsbedarfes für die Feldlerche (*Alauda arvensis*) in Hessen. 21 Seiten
- SÜDBECK, P., ANDREZKE, H., FISCHER, S., GEDEON, K., SCHIKORE, T. SCHRÖDER, K. & SUDFELDT, C. (2005): Methodenstandards zur Erfassung der Brutvögel Deutschlands. - Radolfzell, 792 S.
- TRAUTNER, J. (2020): Artenschutz. Rechtliche Pflichten, fachliche Konzepte, Umsetzung in der Praxis. Eugen Ulmer KG, Stuttgart.

4 Anhang (Prüfbögen)

Allgemeine Angaben zur Art						
1. Durch das Vorhaben betroffene Art						
Grünfink (<i>Carduelis chloris</i>)						
2. Schutzstatus, Gefährdungsstufe (Rote Listen)		3. Erhaltungszustand (Ampel-Schema)				
<input type="checkbox"/>	FFH-RL- Anh. IV - Art		unbekannt	günstig	ungünstig-unzureichend	ungünstig-schlecht
<input checked="" type="checkbox"/>	Europäische Vogelart					
..*..	RL Deutschland	EU:	<input checked="" type="checkbox"/>	<input type="checkbox"/>	<input type="checkbox"/>	<input type="checkbox"/>
..*..	RL Hessen	Deutschland:	<input checked="" type="checkbox"/>	<input type="checkbox"/>	<input type="checkbox"/>	<input type="checkbox"/>
..-..	ggf. RL regional	Hessen:	<input type="checkbox"/>	<input type="checkbox"/>	<input checked="" type="checkbox"/>	<input type="checkbox"/>
4. Charakterisierung der betroffenen Art						
4.1 Lebensraumsprüche und Verhaltensweisen						
Allgemeines						
Vogelart aus der Unterfamilie der Stieglitzartigen in der Familie der Finken.						
Lebensraum						
Halboffene Landschaften mit Baumgruppen, Gebüsch oder aufgelockerten Baumbeständen und gehölzfreien Flächen. Meidet das Innere geschlossener Wälder. Im Deutschland hauptsächlich in menschlichen Siedlungen: Gärten, Friedhöfe, Parks, Grünanlagen, Gartenstädten, Innenstädten. Auch in der reich strukturierten Agrarlandschaft, Alleen, Feldgehölze, Ufergehölze und Streuobstwiesen mit altem Baumbestand.						
Wanderverhalten						
Typ	Standvogel, Teilzieher					
Überwinterungsgebiet	-					
Abzug	-					
Ankunft	-					
Info	Seit 2009 Grünfinksterben					
Nahrung						
Ganzjährlich pflanzliche und tierische Nahrung bestehend aus Insekten sowie deren Larven, Würmern, Spinnen, Früchte und Sämereien.						
Fortpflanzung						
Typ	Freibrüter					
Balz	Februar bis Mai/Juni	Brutzeit	März bis Juni (Nachbruten bis August)			
Brutdauer	11-14 Tage	Bruten/Jahr	2 (3)			
Info	Einzelbrüter, saisonale Monogamie. Nester in Koniferen und immergrünen Gewächsen. Auch in bewachsenen Hauswänden. Mitunter sehr geringe Nestabstände.					
4.2 Verbreitung						
Europa: Besiedelt weite Teile Europas und Asiens IUCN: Least Concern						
Angaben zur Art in der kontinentalen Region Europas: keine Daten verfügbar						
Angaben zur Art in der kontinentalen Region Deutschlands: keine Daten verfügbar						
Angaben zur Art im Gebiet (Hessen): Brutpaarbestand >6000						
Zukunftsaussichten: <input type="checkbox"/> günstig <input type="checkbox"/> ungünstig bis unzureichend <input type="checkbox"/> ungünstig bis schlecht						

Vorhabenbezogene Angaben	
5. Vorkommen der Art im Untersuchungsraum	
<input checked="" type="checkbox"/> nachgewiesen	<input type="checkbox"/> sehr wahrscheinlich anzunehmen
Es konnte das Vorkommen des Grünfinks mit drei Revieren außerhalb des Geltungsbereichs festgestellt werden. Durch die Planungen wird der Revierraum nicht betroffen (vgl. Kap. 2.1.3.2 Ergebnis).	
6. Prognose und Bewertung der Tatbestände nach § 44 BNatSchG	
6.1 Entnahme, Beschädigung, Zerstörung von Fortpflanzungs- oder Ruhestätten (§ 44 Abs. 1 Nr. 3 BNatSchG)	
a) Können Fortpflanzungs- oder Ruhestätten aus der Natur entnommen, beschädigt oder zerstört werden?	
(Vermeidungsmaßnahmen zunächst unberücksichtigt)	<input type="checkbox"/> ja <input checked="" type="checkbox"/> nein
Es können keine Fortpflanzungs- und Ruhestätten der Art beschädigt oder zerstört werden.	
b) Sind Vermeidungsmaßnahmen möglich?	
-	<input type="checkbox"/> ja <input type="checkbox"/> nein
c) Wird die ökologische Funktion im räumlichen Zusammenhang ohne vorgezogene Ausgleichs-Maßnahmen (CEF) gewahrt? (§ 44 Abs. 5 Satz 2 BNatSchG)	
-	<input type="checkbox"/> ja <input type="checkbox"/> nein
d) Wenn Nein - kann die ökologische Funktion durch vorgezogene Ausgleichs-Maßnahmen (CEF) gewährleistet werden?	
-	<input type="checkbox"/> ja <input type="checkbox"/> nein
Der Verbotstatbestand „Entnahme, Beschädigung, Zerstörung von Fortpflanzungs- oder Ruhestätten“ tritt ein.	
<input type="checkbox"/> ja <input checked="" type="checkbox"/> nein	
6.2 Fang, Verletzung, Tötung wild lebender Tiere (§ 44 Abs.1 Nr.1 BNatSchG)	
a) Können Tiere gefangen, verletzt oder getötet werden?	
(Vermeidungsmaßnahmen zunächst unberücksichtigt)	<input type="checkbox"/> ja <input checked="" type="checkbox"/> nein
Im Untersuchungsgebiet konnten Ruhe- und Fortpflanzungsstätten der Art nachgewiesen werden. Diese liegen außerhalb des aktuellen Geltungsbereichs. Somit betreffen die geplanten Baumaßnahmen keine Ruhe- und Fortpflanzungsstätte der Art und eine Verletzung /Tötung von Individuen (z.B. durch Beschädigung von Gelegen) ist nicht möglich.	
Ein weiteres Risiko Tiere zu fangen, töten oder zu verletzen besteht nicht.	
b) Sind Vermeidungsmaßnahmen möglich?	
-	<input type="checkbox"/> ja <input type="checkbox"/> nein
c) Verbleibt unter Berücksichtigung der Vermeidungsmaßnahmen ein signifikant erhöhtes Verletzungs- oder Tötungsrisiko? (Wenn JA - Verbotsauslösung!)	
-	<input type="checkbox"/> ja <input type="checkbox"/> nein
Der Verbotstatbestand „Fangen, Töten, Verletzen“ tritt ein.	
<input type="checkbox"/> ja <input checked="" type="checkbox"/> nein	
6.3 Störungstatbestand (§ 44 Abs. 1 Nr. 2 BNatSchG)	
a) Können wild lebende Tiere während der Fortpflanzungs-, Aufzucht-, Mauser-, Überwinterungs- und Wanderungszeiten erheblich gestört werden?	
Mit erheblichen Störungen ist nicht zu rechnen.	<input type="checkbox"/> ja <input checked="" type="checkbox"/> nein
Anlage- und betriebsbedingt werden keine Reviere erheblich gestört werden.	
b) Sind Vermeidungsmaßnahmen möglich?	
-	<input type="checkbox"/> ja <input type="checkbox"/> nein

-	
c) <u>Wird eine erhebliche Störung durch Maßnahmen vollständig vermieden?</u>	<input type="checkbox"/> ja <input type="checkbox"/> nein
-	
Der Verbotstatbestand „erhebliche Störung“ tritt ein.	<input type="checkbox"/> ja <input checked="" type="checkbox"/> nein
Ausnahmegenehmigung nach § 45 Abs. 7 BNatSchG erforderlich?	
Tritt einer der Verbotstatbestände des § 44 Abs. 1 Nr. 1- 4 BNatSchG ein? (Unter Berücksichtigung der Wirkungsprognose und der vorgesehenen Maßnahmen)	<input type="checkbox"/> ja <input checked="" type="checkbox"/> nein
Wenn NEIN – Prüfung abgeschlossen	
Wenn JA – Ausnahme gem. § 45 Abs.7 BNatSchG, ggf. i. V. mit Art. 16 FFH- RL erforderlich!	
7. Zusammenfassung	
Folgende fachlich geeignete und zumutbare Maßnahmen sind in den Planunterlagen dargestellt und berücksichtigt worden:	
<input type="checkbox"/>	Vermeidungsmaßnahmen
<input type="checkbox"/>	CEF-Maßnahmen zur Funktionssicherung im räumlichen Zusammenhang
<input type="checkbox"/>	FCS-Maßnahmen zur Sicherung des derzeitigen Erhaltungszustandes der Population über den örtlichen Funktionsraum hinaus
<input type="checkbox"/>	Gegebenenfalls erforderliche/s Funktionskontrolle/Monitoring und/oder Risikomanagement für die oben dargestellten Maßnahmen werden in den Planunterlagen verbindlich festgelegt
Unter Berücksichtigung der Wirkungsprognose und der vorgesehenen Maßnahmen	
<input checked="" type="checkbox"/>	tritt kein Verbotstatbestand des § 44 Abs. 1 Nr. 1- 4 ein, so dass <u>keine Ausnahme</u> gem. § 45 Abs. 7 BNatSchG, ggf. in Verbindung mit Art. 16 FFH-RL <u>erforderlich</u> ist
<input type="checkbox"/>	<u>liegen die Ausnahmevoraussetzungen</u> vor gem. § 45 Abs. 7 BNatSchG ggf. in Verbindung mit Art. 16 Abs. 1 FFH-RL
<input type="checkbox"/>	sind die <u>Ausnahmevoraussetzungen</u> des § 45 Abs. 7 BNatSchG in Verbindung mit Art. 16 Abs. 1 FFH-RL <u>nicht erfüllt!</u>

Allgemeine Angaben zur Art					
1. Durch das Vorhaben betroffene Art					
Mauersegler (<i>Apus apus</i>)					
2. Schutzstatus, Gefährdungsstufe (Rote Listen)		3. Erhaltungszustand (Ampel-Schema)			
<input type="checkbox"/>	FFH-RL- Anh. IV - Art	unbekannt	günstig	ungünstig-unzureichend	ungünstig-schlecht
<input checked="" type="checkbox"/>	Europäische Vogelart				
...	RL Deutschland	EU:	<input checked="" type="checkbox"/>	<input type="checkbox"/>	<input type="checkbox"/>
...	RL Hessen	Deutschland:	<input checked="" type="checkbox"/>	<input type="checkbox"/>	<input type="checkbox"/>
...	ggf. RL regional	Hessen:	<input type="checkbox"/>	<input type="checkbox"/>	<input checked="" type="checkbox"/>
4. Charakterisierung der betroffenen Art					
4.1 Lebensraumsprüche und Verhaltensweisen					
Allgemeines					
Familie der Segler (Apodidae). Ähneln einer Schwalbe, ist aber mit diesen nicht näher verwandt.					
Lebensraum					
Brütet in Mitteleuropa hauptsächlich an mehrgeschossigen Steinbauten, darunter Wohnhäuser, Kirchtürme, Fabrikgebäude oder Bahnhöfe. Dabei werden vielerlei Hohlräume unter Dächern und Traufen genutzt, bspw. Rollladenkästen oder schief sitzende Ziegel. Neubauten mit glatter Fassade werden kaum genutzt. Bedingt durch die Verfügbarkeit geeigneter Brutmöglichkeiten brütet er häufig nur an wenigen Stellen, etwa in Ortszentren, Industrie- oder Hafenanlagen; in Kleinstädten oft ausschließlich an Kirchen oder anderen historischen Gebäuden.					
Wanderverhalten					
Typ	Langstreckenzieher				
Überwinterungsgebiet	Afrika, vor allem südlich des Äquators				
Abzug	Mitte Juli bis Anfang August				
Ankunft	Ende April bis Mitte Mai				
Info	Außerhalb der Brutzeit über mehrere Monate ohne Unterbrechung Aufenthalt in der Luft. Bei aufkommendem Tiefdruckgebiet „zyklonale Wetterflüge“; falls während Brut dann Jungvögel in Hungerschlaf				
Nahrung					
Als Luftjäger ausschließlich Ernährung von Insekten und Spinnen.					
Fortpflanzung					
Typ	Höhlenbrüter				
Balz	April bis Anfang Juni	Brutzeit	Mai bis Juli		
Brutdauer	18-22 Tage	Bruten/Jahr	1		
Info	Meist Koloniebrüter; meist saisonale, teils langanhaltende Monogamie. Hohe Brutplatzbindung. Nest meist in horizontalen Hohlräumen mit direktem Anflug				
4.2 Verbreitung					
Europa: Große Teile der paläarktischen Region. IUCN: Least Concern					
Angaben zur Art in der kontinentalen Region Europas: Keine Daten verfügbar					
Angaben zur Art in der kontinentalen Region Deutschlands: Keine Daten verfügbar					
Angaben zur Art im Gebiet (Hessen): Brutpaarbestand 40.000 - 50.000					
Zukunftsaussichten: <input type="checkbox"/> günstig <input checked="" type="checkbox"/> ungünstig bis unzureichend <input type="checkbox"/> ungünstig bis schlecht					

Vorhabenbezogene Angaben	
5. Vorkommen der Art im Untersuchungsraum	
<input checked="" type="checkbox"/> nachgewiesen	<input type="checkbox"/> potentiell
Es konnte das Vorkommen des Mauerseglers mit einem Revierverdacht festgestellt werden. Der Revierverdacht befindet sich innerhalb des Geltungsbereichs und wird durch die Planungen betroffen (vgl. Kap. 2.1.3.2 Ergebnis).	
6. Prognose und Bewertung der Tatbestände nach § 44 BNatSchG	
6.1 Entnahme, Beschädigung, Zerstörung von Fortpflanzungs- oder Ruhestätten (§ 44 Abs. 1 Nr. 3 BNatSchG)	
a) Können Fortpflanzungs- oder Ruhestätten aus der Natur entnommen, beschädigt oder zerstört werden? (Vermeidungsmaßnahmen zunächst unberücksichtigt)	
	<input checked="" type="checkbox"/> ja <input type="checkbox"/> nein
Es können Fortpflanzungs- und Ruhestätten der Art beschädigt oder zerstört werden.	
b) Sind Vermeidungsmaßnahmen möglich?	
	<input checked="" type="checkbox"/> ja <input type="checkbox"/> nein
Bei Eingriffen innerhalb des Geltungsbereichs ist eine Vermeidung nicht möglich.	
c) Wird die ökologische Funktion im räumlichen Zusammenhang ohne vorgezogene Ausgleichsmaßnahmen (CEF) gewahrt? (§ 44 Abs. 5 Satz 2 BNatSchG)	
	<input type="checkbox"/> ja <input checked="" type="checkbox"/> nein
Die ökologische Funktion kann gestört werden. Nistmöglichkeiten müssen geschaffen werden.	
d) Wenn Nein - kann die ökologische Funktion durch vorgezogene Ausgleichsmaßnahmen (CEF) gewährleistet werden?	
	<input checked="" type="checkbox"/> ja <input type="checkbox"/> nein
<ul style="list-style-type: none"> Pro zukünftig betroffene Ruhe- und Fortpflanzungsstätte sind drei geeignete Nistmöglichkeiten für den Mauersegler (z.B. Mauersegler-Nistkasten Nr. 17 oder vergleichbares) an der Fassade anzubringen. Die Kästen sind regelmäßig zu pflegen. Die Fassadennester sind in mind. 5 m Höhe über dem Erdboden oder vorspringenden Gebäudeteilen zu montieren. 	
Der Verbotstatbestand „Entnahme, Beschädigung, Zerstörung von Fortpflanzungs- oder Ruhestätten“ tritt ein.	
	<input type="checkbox"/> ja <input checked="" type="checkbox"/> nein
6.2 Fang, Verletzung, Tötung wild lebender Tiere (§ 44 Abs.1 Nr.1 BNatSchG)	
a) Können Tiere gefangen, verletzt oder getötet werden? (Vermeidungsmaßnahmen zunächst unberücksichtigt)	
	<input checked="" type="checkbox"/> ja <input type="checkbox"/> nein
Im Untersuchungsgebiet konnten Ruhe- und Fortpflanzungsstätten der Art nachgewiesen werden. Eine liegt innerhalb des aktuellen Geltungsbereichs. Somit betreffen die geplanten Baumaßnahmen eine Ruhe- und Fortpflanzungsstätte der Art und eine Verletzung /Tötung von Individuen (z.B. durch Beschädigung von Gelegen) ist möglich.	
b) Sind Vermeidungsmaßnahmen möglich?	
	<input checked="" type="checkbox"/> ja <input type="checkbox"/> nein
<ul style="list-style-type: none"> Bei Abriss- oder Umbauarbeiten im Zeitraum vom 01. März bis 30. September sind betroffene Bereiche zeitnah vor Beginn der Maßnahme durch einen Fachgutachter auf aktuelle Brutvorkommen zu kontrollieren sowie eine ökologische Baubegleitung durchzuführen. 	
c) Verbleibt unter Berücksichtigung der Vermeidungsmaßnahmen ein signifikant erhöhtes Verletzungs- oder Tötungsrisiko? (Wenn JA - Verbotsauslösung!)	
	<input type="checkbox"/> ja <input checked="" type="checkbox"/> nein
Der Verbotstatbestand „Fangen, Töten, Verletzen“ tritt ein.	
	<input type="checkbox"/> ja <input checked="" type="checkbox"/> nein
6.3 Störungstatbestand (§ 44 Abs. 1 Nr. 2 BNatSchG)	
a) Können wild lebende Tiere während der Fortpflanzungs-, Aufzucht-, Mauser-, Überwinterungs- und Wanderungszeiten erheblich gestört werden?	
	<input type="checkbox"/> ja <input checked="" type="checkbox"/> nein
Mit erheblichen Störungen ist nicht zu rechnen.	
Anlage- und betriebsbedingt werden keine Reviere erheblich gestört werden.	

b) <u>Sind Vermeidungsmaßnahmen möglich?</u>	<input type="checkbox"/> ja	<input type="checkbox"/> nein
-		
c) <u>Wird eine erhebliche Störung durch Maßnahmen vollständig vermieden?</u>	<input type="checkbox"/> ja	<input type="checkbox"/> nein
-		
Der Verbotstatbestand „erhebliche Störung“ tritt ein.	<input type="checkbox"/> ja	<input checked="" type="checkbox"/> nein
Ausnahmegenehmigung nach § 45 Abs. 7 BNatSchG erforderlich?		
Tritt einer der Verbotstatbestände des § 44 Abs. 1 Nr. 1- 4 BNatSchG ein? (Unter Berücksichtigung der Wirkungsprognose und der vorgesehenen Maßnahmen)	<input type="checkbox"/> ja	<input checked="" type="checkbox"/> nein
Wenn NEIN – Prüfung abgeschlossen		
Wenn JA – Ausnahme gem. § 45 Abs.7 BNatSchG, ggf. i. V. mit Art. 16 FFH- RL erforderlich!		
7. Zusammenfassung		
<u>Folgende fachlich geeignete und zumutbare Maßnahmen sind in den Planunterlagen dargestellt und berücksichtigt worden:</u>		
<input checked="" type="checkbox"/>	Vermeidungsmaßnahmen	
<input checked="" type="checkbox"/>	CEF-Maßnahmen zur Funktionssicherung im räumlichen Zusammenhang	
<input type="checkbox"/>	FCS-Maßnahmen zur Sicherung des derzeitigen Erhaltungszustandes der Population über den örtlichen Funktionsraum hinaus	
<input type="checkbox"/>	Gegebenenfalls erforderliche/s Funktionskontrolle/Monitoring und/oder Risikomanagement für die oben dargestellten Maßnahmen werden in den Planunterlagen verbindlich festgelegt	
<u>Unter Berücksichtigung der Wirkungsprognose und der vorgesehenen Maßnahmen</u>		
<input checked="" type="checkbox"/>	tritt kein Verbotstatbestand des § 44 Abs. 1 Nr. 1- 4 ein, so dass <u>keine Ausnahme</u> gem. § 45 Abs. 7 BNatSchG, ggf. in Verbindung mit Art. 16 FFH-RL <u>erforderlich</u> ist	
<input type="checkbox"/>	<u>liegen die Ausnahmevoraussetzungen vor</u> gem. § 45 Abs. 7 BNatSchG ggf. in Verbindung mit Art. 16 Abs. 1 FFH-RL	
<input type="checkbox"/>	sind die <u>Ausnahmevoraussetzungen</u> des § 45 Abs. 7 BNatSchG in Verbindung mit Art. 16 Abs. 1 FFH-RL <u>nicht erfüllt!</u>	

Allgemeine Angaben zur Art						
1. Durch das Vorhaben betroffene Art						
Star (<i>Sturnus vulgaris</i>)						
2. Schutzstatus, Gefährdungsstufe (Rote Listen)		3. Erhaltungszustand (Ampel-Schema)				
<input type="checkbox"/>	FFH-RL- Anh. IV - Art		unbekannt	günstig	ungünstig- unzureichend	ungünstig- schlecht
<input checked="" type="checkbox"/>	Europäische Vogelart					
..3..	RL Deutschland	EU:	<input checked="" type="checkbox"/>	<input type="checkbox"/>	<input type="checkbox"/>	<input type="checkbox"/>
..V..	RL Hessen	Deutschland:	<input checked="" type="checkbox"/>	<input type="checkbox"/>	<input type="checkbox"/>	<input type="checkbox"/>
...-	ggf. RL regional	Hessen:	<input type="checkbox"/>	<input type="checkbox"/>	<input checked="" type="checkbox"/>	<input type="checkbox"/>
4. Charakterisierung der betroffenen Art						
4.1 Lebensraumsprüche und Verhaltensweisen						
Allgemeines						
Der Star ist der in Eurasien am weitesten verbreitete und häufigste Vertreter der Familie der Stare (<i>Sturnidae</i>). In Europa ist er flächendeckend verbreitet.						
Lebensraum						
Auenwälder, lockere Weidenbestände in Röhrichten. Vorzugsweise Randlagen von Wäldern und Forsten teilweise im Inneren von Büschen und Wäldern mit Ausnahme von Fichten. Vor allem in Altholzinseln, in der Kulturlandschaft Streuobstwiesen, Feldgehölze, Alleen an Feld- und Grünlandflächen. Besiedelt alle Stadthabitate.						
Wanderverhalten						
Typ	Teilzieher, Kurzstreckenzieher					
Überwinterungsgebiet	Südeuropa, Nordafrika					
Abzug	Anfang September bis Ende November					
Ankunft	Januar bis Mitte April					
Info	Hauptdurchzug im März. Feste Revierbesetzung mit Bezug einer Höhle ca. 4-6 Wochen nach Ankunft					
Nahrung						
Nahrungssuche überwiegend am Boden durch Ablesen von wirbellosen Tieren aller Art.						
Fortpflanzung						
Typ	Höhlenbrüter					
Balz	Februar bis März	Brutzeit	April bis Juni			
Brutdauer	11-13 Tage	Bruten/Jahr	1-2			
Info	Bei Standvögeln Revierverhalten und Paarbildung schon in den Wintermonaten. Hauptschlupf-termin Anfang Mai					
4.2 Verbreitung						
Europa: Flächendeckend verbreitet. IUCN: Least Concern						
Angaben zur Art in der kontinentalen Region Europas: 28 – 52 Mio. Brutpaare in Europa						
Angaben zur Art in der kontinentalen Region Deutschlands: keine Daten verfügbar						
Angaben zur Art im Gebiet (Hessen): Brutpaarbestand > 6000						
Zukunftsaussichten: <input type="checkbox"/> günstig <input checked="" type="checkbox"/> ungünstig bis unzureichend <input type="checkbox"/> ungünstig bis schlecht						

Vorhabenbezogene Angaben	
5. Vorkommen der Art im Untersuchungsraum	
<input checked="" type="checkbox"/> nachgewiesen	<input type="checkbox"/> potentiell
Es konnte das Vorkommen des Stars mit zwei Revieren innerhalb des Geltungsbereichs festgestellt werden. Ein weiteres Revier befindet sich im Umfeld. Zwei Reviere werden durch die Planungen betroffen (vgl. Kap. 2.1.3.2 Ergebnis).	
6. Prognose und Bewertung der Tatbestände nach § 44 BNatSchG	
6.1 Entnahme, Beschädigung, Zerstörung von Fortpflanzungs- oder Ruhestätten (§ 44 Abs. 1 Nr. 3 BNatSchG)	
a) <u>Können Fortpflanzungs- oder Ruhestätten aus der Natur entnommen, beschädigt oder zerstört werden?</u>	
(Vermeidungsmaßnahmen zunächst unberücksichtigt) <input checked="" type="checkbox"/> ja <input type="checkbox"/> nein	
Es können Fortpflanzungs- und Ruhestätten der Art beschädigt oder zerstört werden.	
b) <u>Sind Vermeidungsmaßnahmen möglich?</u> <input checked="" type="checkbox"/> ja <input type="checkbox"/> nein	
Bei Eingriffen innerhalb des Geltungsbereichs ist eine Vermeidung nicht möglich.	
c) <u>Wird die ökologische Funktion im räumlichen Zusammenhang ohne vorgezogene Ausgleichsmaßnahmen (CEF) gewahrt?</u> (§ 44 Abs. 5 Satz 2 BNatSchG) <input type="checkbox"/> ja <input checked="" type="checkbox"/> nein	
Die ökologische Funktion kann gestört werden. Nistmöglichkeiten müssen geschaffen werden.	
d) <u>Wenn Nein - kann die ökologische Funktion durch vorgezogene Ausgleichsmaßnahmen (CEF) gewährleistet werden?</u> <input checked="" type="checkbox"/> ja <input type="checkbox"/> nein	
<ul style="list-style-type: none"> • Pro zukünftig betroffene Ruhe- und Fortpflanzungsstätte sind drei geeignete Nistmöglichkeiten für den Star (z.B. Starenhöhle 3S oder vergleichbares) an der Fassade anzubringen. Die Kästen sind regelmäßig zu pflegen. Die Fassadennester sind in mind. 5 m Höhe über dem Erdboden oder vorspringenden Gebäudeteilen zu montieren. 	
Der Verbotstatbestand „Entnahme, Beschädigung, Zerstörung von Fortpflanzungs- oder Ruhestätten“ tritt ein. <input type="checkbox"/> ja <input checked="" type="checkbox"/> nein	
6.2 Fang, Verletzung, Tötung wild lebender Tiere (§ 44 Abs.1 Nr.1 BNatSchG)	
a) <u>Können Tiere gefangen, verletzt oder getötet werden?</u>	
(Vermeidungsmaßnahmen zunächst unberücksichtigt) <input checked="" type="checkbox"/> ja <input type="checkbox"/> nein	
Im Untersuchungsgebiet konnten Ruhe- und Fortpflanzungsstätten der Art nachgewiesen werden. Zwei liegen innerhalb des aktuellen Geltungsbereichs. Somit betreffen die geplanten Baumaßnahmen eine Ruhe- und Fortpflanzungsstätte der Art und eine Verletzung /Tötung von Individuen (z.B. durch Beschädigung von Gelegen) ist möglich.	
b) <u>Sind Vermeidungsmaßnahmen möglich?</u> <input checked="" type="checkbox"/> ja <input type="checkbox"/> nein	
<ul style="list-style-type: none"> • Bei Abriss- oder Umbauarbeiten im Zeitraum vom 01. März bis 30. September sind betroffene Bereiche zeitnah vor Beginn der Maßnahme durch einen Fachgutachter auf aktuelle Brutvorkommen zu kontrollieren sowie eine ökologische Baubegleitung durchzuführen. 	
c) <u>Verbleibt unter Berücksichtigung der Vermeidungsmaßnahmen ein signifikant erhöhtes Verletzungs- oder Tötungsrisiko? (Wenn JA - Verbotsauslösung!)</u> <input type="checkbox"/> ja <input checked="" type="checkbox"/> nein	
-	
Der Verbotstatbestand „Fangen, Töten, Verletzen“ tritt ein. <input type="checkbox"/> ja <input checked="" type="checkbox"/> nein	
6.3 Störungstatbestand (§ 44 Abs. 1 Nr. 2 BNatSchG)	
a) <u>Können wild lebende Tiere während der Fortpflanzungs-, Aufzucht-, Mauser-, Überwinterungs- und Wanderungszeiten erheblich gestört werden?</u> <input type="checkbox"/> ja <input checked="" type="checkbox"/> nein	
Mit erheblichen Störungen ist nicht zu rechnen.	

Anlage- und betriebsbedingt werden keine Reviere erheblich gestört werden.	
b) <u>Sind Vermeidungsmaßnahmen möglich?</u>	<input type="checkbox"/> ja <input type="checkbox"/> nein
-	
c) <u>Wird eine erhebliche Störung durch Maßnahmen vollständig vermieden?</u>	<input type="checkbox"/> ja <input type="checkbox"/> nein
-	
Der Verbotstatbestand „erhebliche Störung“ tritt ein.	<input type="checkbox"/> ja <input checked="" type="checkbox"/> nein
Ausnahmegenehmigung nach § 45 Abs. 7 BNatSchG erforderlich?	
Tritt einer der Verbotstatbestände des § 44 Abs. 1 Nr. 1- 4 BNatSchG ein? (Unter Berücksichtigung der Wirkungsprognose und der vorgesehenen Maßnahmen)	<input type="checkbox"/> ja <input checked="" type="checkbox"/> nein
Wenn NEIN – Prüfung abgeschlossen	
Wenn JA – Ausnahme gem. § 45 Abs.7 BNatSchG, ggf. i. V. mit Art. 16 FFH- RL erforderlich!	
7. Zusammenfassung	
Folgende fachlich geeignete und zumutbare Maßnahmen sind in den Planunterlagen dargestellt und berücksichtigt worden:	
<input checked="" type="checkbox"/>	Vermeidungsmaßnahmen
<input checked="" type="checkbox"/>	CEF-Maßnahmen zur Funktionssicherung im räumlichen Zusammenhang
<input type="checkbox"/>	FCS-Maßnahmen zur Sicherung des derzeitigen Erhaltungszustandes der Population über den örtlichen Funktionsraum hinaus
<input type="checkbox"/>	Gegebenenfalls erforderliche/s Funktionskontrolle/Monitoring und/oder Risikomanagement für die oben dargestellten Maßnahmen werden in den Planunterlagen verbindlich festgelegt
<u>Unter Berücksichtigung der Wirkungsprognose und der vorgesehenen Maßnahmen</u>	
<input checked="" type="checkbox"/>	tritt kein Verbotstatbestand des § 44 Abs. 1 Nr. 1- 4 ein, so dass <u>keine Ausnahme</u> gem. § 45 Abs. 7 BNatSchG, ggf. in Verbindung mit Art. 16 FFH-RL <u>erforderlich</u> ist
<input type="checkbox"/>	<u>liegen die Ausnahmevoraussetzungen vor</u> gem. § 45 Abs. 7 BNatSchG ggf. in Verbindung mit Art. 16 Abs. 1 FFH-RL
<input type="checkbox"/>	sind die <u>Ausnahmevoraussetzungen</u> des § 45 Abs. 7 BNatSchG in Verbindung mit Art. 16 Abs. 1 FFH-RL <u>nicht erfüllt!</u>

Allgemeine Angaben zur Art						
1. Durch das Vorhaben betroffene Art						
Stieglitz (<i>Carduelis carduelis</i>)						
2. Schutzstatus, Gefährdungsstufe (Rote Listen)		3. Erhaltungszustand (Ampel-Schema)				
<input type="checkbox"/>	FFH-RL- Anh. IV - Art		unbekannt	günstig	ungünstig- unzureichend	ungünstig- schlecht
<input checked="" type="checkbox"/>	Europäische Vogelart					
..*..	RL Deutschland	EU:	<input checked="" type="checkbox"/>	<input type="checkbox"/>	<input type="checkbox"/>	<input type="checkbox"/>
..3..	RL Hessen	Deutschland:	<input checked="" type="checkbox"/>	<input type="checkbox"/>	<input type="checkbox"/>	<input type="checkbox"/>
..-..	ggf. RL regional	Hessen:	<input type="checkbox"/>	<input type="checkbox"/>	<input type="checkbox"/>	<input checked="" type="checkbox"/>
4. Charakterisierung der betroffenen Art						
4.1 Lebensraumsprüche und Verhaltensweisen						
Allgemeines						
Familie der Finken (Fringillidae). In Deutschland eher selten, wird aber von Norden nach Süden zu immer häufiger. Wenig territorial. Außerhalb der Brutzeit in kleinen Gruppen, aber auch in Schlafgemeinschaften mit bis zu 40 Exemplaren, die im Winter mit Schwärmen von Bluthänfling, Girlitz und Grünling vermischt sein können.						
Lebensraum						
Halboffene strukturreiche Landschaften mit abwechslungsreichen Strukturen; besonders häufig im Bereich von Siedlungen an Ortsrändern, aber auch in Kleingärten oder Parks. Feld- und Ufergehölze, Obstbaumgärten, lockere Baumbestände oder Baum- und Gebüschgruppen bis zu lichten Wäldern, Hochstaudenflure, Brachen und Ruderalstandorte.						
Wanderverhalten						
Typ	Teilzieher, Kurzstreckenzieher					
Überwinterungsgebiet	Westeuropa					
Abzug	Oktober bis November					
Ankunft	Anfang März bis Mitte Mai					
Info	Im Herbst und Winter vor allem in offenen Landschaften mit stehengebliebenen Stauden, wie Straßenränder oder Ruderalflächen					
Nahrung						
Halbreife und reife Sämereien von Stauden, Wiesenpflanzen und Bäumen.						
Fortpflanzung						
Typ	Freibrüter					
Balz	(März)April bis Mai	Brutzeit	April bis August			
Brutdauer	11-13 Tage	Bruten/Jahr	2-3			
Info	Bildung von Brutgruppen; saisonale Monogamie. Nest auf äußersten Zweigen von Laubbäumen oder in hohen Büschen, stets gedeckt					
4.2 Verbreitung						
Europa: Westeuropa bis Sibirien. IUCN: Least Concern						
Angaben zur Art in der kontinentalen Region Europas: 12 – 29 Mio. Brutpaare in Europa						
Angaben zur Art in der kontinentalen Region Deutschlands: keine Daten verfügbar						
Angaben zur Art im Gebiet (Hessen): Brutpaarbestand 30.000 - 38.000						
Zukunftsansichten: <input type="checkbox"/> günstig <input checked="" type="checkbox"/> ungünstig bis unzureichend <input type="checkbox"/> ungünstig bis schlecht						

Vorhabenbezogene Angaben	
5. Vorkommen der Art im Untersuchungsraum	
<input checked="" type="checkbox"/> nachgewiesen	<input type="checkbox"/> sehr wahrscheinlich anzunehmen
Es konnte das Vorkommen des Stieglitz mit einem Revier außerhalb des Geltungsbereichs festgestellt werden. Durch die Planungen wird der Revierraum nicht betroffen (vgl. Kap. 2.1.3.2 Ergebnis).	
6. Prognose und Bewertung der Tatbestände nach § 44 BNatSchG	
6.1 Entnahme, Beschädigung, Zerstörung von Fortpflanzungs- oder Ruhestätten (§ 44 Abs. 1 Nr. 3 BNatSchG)	
a) Können Fortpflanzungs- oder Ruhestätten aus der Natur entnommen, beschädigt oder zerstört werden?	
(Vermeidungsmaßnahmen zunächst unberücksichtigt)	<input type="checkbox"/> ja <input checked="" type="checkbox"/> nein
Es können keine Fortpflanzungs- und Ruhestätten der Art beschädigt oder zerstört werden.	
b) Sind Vermeidungsmaßnahmen möglich?	
-	<input type="checkbox"/> ja <input type="checkbox"/> nein
c) Wird die ökologische Funktion im räumlichen Zusammenhang ohne vorgezogene Ausgleichs-Maßnahmen (CEF) gewahrt? (§ 44 Abs. 5 Satz 2 BNatSchG)	
-	<input type="checkbox"/> ja <input type="checkbox"/> nein
d) Wenn Nein - kann die ökologische Funktion durch vorgezogene Ausgleichs-Maßnahmen (CEF) gewährleistet werden?	
-	<input type="checkbox"/> ja <input type="checkbox"/> nein
Der Verbotstatbestand „Entnahme, Beschädigung, Zerstörung von Fortpflanzungs- oder Ruhestätten“ tritt ein.	
<input type="checkbox"/> ja <input checked="" type="checkbox"/> nein	
6.2 Fang, Verletzung, Tötung wild lebender Tiere (§ 44 Abs.1 Nr.1 BNatSchG)	
a) Können Tiere gefangen, verletzt oder getötet werden?	
(Vermeidungsmaßnahmen zunächst unberücksichtigt)	<input type="checkbox"/> ja <input checked="" type="checkbox"/> nein
Im Untersuchungsgebiet konnte eine Ruhe- und Fortpflanzungsstätte der Art nachgewiesen werden. Diese liegt jedoch außerhalb des aktuellen Geltungsbereichs. Somit betreffen die geplanten Baumaßnahmen keine Ruhe- und Fortpflanzungsstätte der Art und eine Verletzung /Tötung von Individuen (z.B. durch Beschädigung von Gelegen) ist nicht möglich.	
Ein weiteres Risiko Tiere zu fangen, töten oder zu verletzen besteht nicht.	
b) Sind Vermeidungsmaßnahmen möglich?	
-	<input type="checkbox"/> ja <input type="checkbox"/> nein
c) Verbleibt unter Berücksichtigung der Vermeidungsmaßnahmen ein signifikant erhöhtes Verletzungs- oder Tötungsrisiko? (Wenn JA - Verbotsauslösung!)	
-	<input type="checkbox"/> ja <input type="checkbox"/> nein
Der Verbotstatbestand „Fangen, Töten, Verletzen“ tritt ein.	
<input type="checkbox"/> ja <input checked="" type="checkbox"/> nein	
6.3 Störungstatbestand (§ 44 Abs. 1 Nr. 2 BNatSchG)	
a) Können wild lebende Tiere während der Fortpflanzungs-, Aufzucht-, Mauser-, Überwinterungs- und Wanderungszeiten erheblich gestört werden?	
Mit erheblichen Störungen ist nicht zu rechnen.	<input type="checkbox"/> ja <input checked="" type="checkbox"/> nein
Anlage- und betriebsbedingt werden keine Reviere erheblich gestört werden.	
b) Sind Vermeidungsmaßnahmen möglich?	
-	<input type="checkbox"/> ja <input type="checkbox"/> nein

-	
c) <u>Wird eine erhebliche Störung durch Maßnahmen vollständig vermieden?</u>	<input type="checkbox"/> ja <input type="checkbox"/> nein
-	
Der Verbotstatbestand „erhebliche Störung“ tritt ein.	<input type="checkbox"/> ja <input checked="" type="checkbox"/> nein
Ausnahmegenehmigung nach § 45 Abs. 7 BNatSchG erforderlich?	
Tritt einer der Verbotstatbestände des § 44 Abs. 1 Nr. 1- 4 BNatSchG ein? (Unter Berücksichtigung der Wirkungsprognose und der vorgesehenen Maßnahmen)	<input type="checkbox"/> ja <input checked="" type="checkbox"/> nein
Wenn NEIN – Prüfung abgeschlossen	
Wenn JA – Ausnahme gem. § 45 Abs.7 BNatSchG, ggf. i. V. mit Art. 16 FFH- RL erforderlich!	
7. Zusammenfassung	
<u>Folgende fachlich geeignete und zumutbare Maßnahmen sind in den Planunterlagen dargestellt und berücksichtigt worden:</u>	
<input type="checkbox"/>	Vermeidungsmaßnahmen
<input type="checkbox"/>	CEF-Maßnahmen zur Funktionssicherung im räumlichen Zusammenhang
<input type="checkbox"/>	FCS-Maßnahmen zur Sicherung des derzeitigen Erhaltungszustandes der Population über den örtlichen Funktionsraum hinaus
<input type="checkbox"/>	Gegebenenfalls erforderliche/s Funktionskontrolle/Monitoring und/oder Risikomanagement für die oben dargestellten Maßnahmen werden in den Planunterlagen verbindlich festgelegt
<u>Unter Berücksichtigung der Wirkungsprognose und der vorgesehenen Maßnahmen</u>	
<input checked="" type="checkbox"/>	tritt kein Verbotstatbestand des § 44 Abs. 1 Nr. 1- 4 ein, so dass <u>keine Ausnahme</u> gem. § 45 Abs. 7 BNatSchG, ggf. in Verbindung mit Art. 16 FFH-RL <u>erforderlich</u> ist
<input type="checkbox"/>	<u>liegen die Ausnahmevoraussetzungen vor</u> gem. § 45 Abs. 7 BNatSchG ggf. in Verbindung mit Art. 16 Abs. 1 FFH-RL
<input type="checkbox"/>	sind die <u>Ausnahmevoraussetzungen</u> des § 45 Abs. 7 BNatSchG in Verbindung mit Art. 16 Abs. 1 FFH-RL <u>nicht erfüllt!</u>

Allgemeine Angaben zur Art						
1. Durch das Vorhaben betroffene Art						
Wacholderdrossel (<i>Turdus pilaris</i>)						
2. Schutzstatus, Gefährdungsstufe (Rote Listen)		3. Erhaltungszustand (Ampel-Schema)				
<input type="checkbox"/>	FFH-RL- Anh. IV - Art		unbekannt	günstig	ungünstig- unzureichend	ungünstig- schlecht
<input checked="" type="checkbox"/>	Europäische Vogelart					
...	RL Deutschland	EU:	<input checked="" type="checkbox"/>	<input type="checkbox"/>	<input type="checkbox"/>	<input type="checkbox"/>
...	RL Hessen	Deutschland:	<input checked="" type="checkbox"/>	<input type="checkbox"/>	<input type="checkbox"/>	<input type="checkbox"/>
...	ggf. RL regional	Hessen:	<input type="checkbox"/>	<input type="checkbox"/>	<input checked="" type="checkbox"/>	<input type="checkbox"/>
4. Charakterisierung der betroffenen Art						
4.1 Lebensraumansprüche und Verhaltensweisen						
Allgemeines						
Familie der Drosseln (Turdidae). Die Art hat ihr Areal in den letzten etwa 200 Jahren stark nach Westen ausgedehnt. Wacholderdrosseln sind gesellige Vögel. In Deutschland sieht man die Wacholderdrossel sehr häufig als Wintergast in großen Schwärmen mit der Rotdrossel.						
Lebensraum						
Halboffene Landschaften, große Parks, Waldränder, Gärten mit altem Baumbestand und Obstplantagen. Wichtige Habitatelelemente: Flächen mit frischen bis feuchten Böden, niedriger grasiger Vegetation für Nahrungssuche und höheren Bäumen und Büschen für Nestanlage. Nahrungsflüge meist nur bis in 250 m Entfernung vom Brutplatz.						
Wanderverhalten						
Typ	Kurzstreckenzieher					
Überwinterungsgebiet	v.a. Mittel- und Südwesteuropa, Mittelmeerraum					
Abzug	Ende September bis Ende November					
Ankunft	ab Mitte Februar					
Info	Zug und Rast in Trupps und kl. Schwärmen; Rast häufig auf Wiesen oder Äckern					
Nahrung						
Tierische und pflanzliche Bestandteile. Im Frühjahr und Sommer überwiegend Regenwürmer; ab Sommer Beeren und andere Früchte einschließlich Fallobst, die im Herbst und im Winter den überwiegenden Teil der Nahrung bilden.						
Fortpflanzung						
Typ	Freibrüter					
Balz	März bis April	Brutzeit	April bis Mai, Juni bis Juli			
Brutdauer	10-13 Tage	Bruten/Jahr	1-2			
Info	Brut meist in Kolonien; Nest in Bäumen oder Gebüsch aus Lehm und Gras					
4.2 Verbreitung						
Europa: große Teile der mittleren und nordöstlichen Paläarktis. In Europa von Norwegen bis zum Südrand der Alpen und in die mittlere Ukraine. IUCN: Least Concern						
Angaben zur Art in der kontinentalen Region Europas: keine Daten verfügbar						
Angaben zur Art in der kontinentalen Region Deutschlands: keine Daten verfügbar						
Angaben zur Art im Gebiet (Hessen): Brutpaarbestand 20.000 – 35.000						
Zukunftsansichten: <input type="checkbox"/> günstig <input checked="" type="checkbox"/> ungünstig bis unzureichend <input type="checkbox"/> ungünstig bis schlecht						

Vorhabenbezogene Angaben**5. Vorkommen der Art im Untersuchungsraum**

nachgewiesen sehr wahrscheinlich anzunehmen

Es konnte das Vorkommen der Wacholderdrossel mit einem Revier innerhalb des Geltungsbereichs festgestellt werden. Ein weiteres befindet sich im Umfeld. Ein Revier wird von den aktuellen Planungen betroffen (vgl. Kap. 2.1.3.2 Ergebnis).

6. Prognose und Bewertung der Tatbestände nach § 44 BNatSchG**6.1 Entnahme, Beschädigung, Zerstörung von Fortpflanzungs- oder Ruhestätten (§ 44 Abs. 1 Nr. 3 BNatSchG)****a) Können Fortpflanzungs- oder Ruhestätten aus der Natur entnommen, beschädigt oder zerstört werden?**

(Vermeidungsmaßnahmen zunächst unberücksichtigt) ja nein

Es können Fortpflanzungs- und Ruhestätten der Art beschädigt oder zerstört werden.

b) Sind Vermeidungsmaßnahmen möglich? ja nein

Bei Durchführung von Eingriffen innerhalb des Geltungsbereichs ist eine Vermeidung nicht möglich.

c) Wird die ökologische Funktion im räumlichen Zusammenhang ohne vorgezogene Ausgleichs-Maßnahmen (CEF) gewahrt? (§ 44 Abs. 5 Satz 2 BNatSchG) ja nein

Durch das Wegfallen einer Ruhe- und Fortpflanzungsstätte wird die ökologische Funktion im räumlichen Zusammenhang nicht gefährdet.

d) Wenn Nein - kann die ökologische Funktion durch vorgezogene Ausgleichs-Maßnahmen (CEF) gewährleistet werden? ja nein

-

Der Verbotstatbestand „Entnahme, Beschädigung, Zerstörung von Fortpflanzungs- oder Ruhestätten“ tritt ein.

ja nein

6.2 Fang, Verletzung, Tötung wild lebender Tiere (§ 44 Abs.1 Nr.1 BNatSchG)**a) Können Tiere gefangen, verletzt oder getötet werden?**

(Vermeidungsmaßnahmen zunächst unberücksichtigt) ja nein

Im Untersuchungsgebiet konnte eine Ruhe- und Fortpflanzungsstätte der Art nachgewiesen werden. Somit betreffen die geplanten Baumaßnahmen eine Ruhe- und Fortpflanzungsstätte der Art und eine Verletzung /Tötung von Individuen (z.B. durch Beschädigung von Gelegen) ist möglich.

Ein weiteres Risiko Tiere zu fangen, töten oder zu verletzen besteht nicht.

b) Sind Vermeidungsmaßnahmen möglich? ja nein

- Von einer Rodung von Bäumen und Gehölzen ist während der Brutzeit (1. März - 30. Sept.) aus artenschutzrechtlichen Gründen abzusehen. Sofern Rodungen in diesem Zeitraum notwendig werden, sind die betroffenen Bereiche zeitnah vor Beginn der Maßnahme durch einen Fachgutachter auf aktuelle Brutvorkommen zu kontrollieren.

c) Verbleibt unter Berücksichtigung der Vermeidungsmaßnahmen ein signifikant erhöhtes Verletzungs- oder Tötungsrisiko? (Wenn JA - Verbotsauslösung!) ja nein

-

Der Verbotstatbestand „Fangen, Töten, Verletzen“ tritt ein.

ja nein

6.3 Störungstatbestand (§ 44 Abs. 1 Nr. 2 BNatSchG)**a) Können wild lebende Tiere während der Fortpflanzungs-, Aufzucht-, Mauser-, Überwinterungs- und Wanderungszeiten erheblich gestört werden?** ja nein

Mit erheblichen Störungen ist nicht zu rechnen.

Anlage- und betriebsbedingt werden keine Reviere erheblich gestört werden.

b) Sind Vermeidungsmaßnahmen möglich? ja nein

-

c) Wird eine erhebliche Störung durch Maßnahmen vollständig vermieden? ja nein

-

Der Verbotstatbestand „erhebliche Störung“ tritt ein. ja nein

Ausnahmegenehmigung nach § 45 Abs. 7 BNatSchG erforderlich?

Tritt einer der Verbotstatbestände des § 44 Abs. 1 Nr. 1- 4 BNatSchG ein? ja nein
(Unter Berücksichtigung der Wirkungsprognose und der vorgesehenen Maßnahmen)

Wenn NEIN – Prüfung abgeschlossen

Wenn JA – Ausnahme gem. § 45 Abs.7 BNatSchG, ggf. i. V. mit Art. 16 FFH- RL erforderlich!

7. Zusammenfassung

Folgende fachlich geeignete und zumutbare Maßnahmen sind in den Planunterlagen dargestellt und berücksichtigt worden:

- Vermeidungsmaßnahmen
- CEF-Maßnahmen zur Funktionssicherung im räumlichen Zusammenhang
- FCS-Maßnahmen zur Sicherung des derzeitigen Erhaltungszustandes der Population über den örtlichen Funktionsraum hinaus
- Gegebenenfalls erforderliche/s Funktionskontrolle/Monitoring und/oder Risikomanagement für die oben dargestellten Maßnahmen werden in den Planunterlagen verbindlich festgelegt

Unter Berücksichtigung der Wirkungsprognose und der vorgesehenen Maßnahmen

- tritt kein Verbotstatbestand des § 44 Abs. 1 Nr. 1- 4 ein, so dass keine Ausnahme gem. § 45 Abs. 7 BNatSchG, ggf. in Verbindung mit Art. 16 FFH-RL erforderlich ist
- liegen die Ausnahmevoraussetzungen vor gem. § 45 Abs. 7 BNatSchG ggf. in Verbindung mit Art. 16 Abs. 1 FFH-RL
- sind die Ausnahmevoraussetzungen des § 45 Abs. 7 BNatSchG in Verbindung mit Art. 16 Abs. 1 FFH-RL nicht erfüllt!

Allgemeine Angaben zur Art						
1. Durch das Vorhaben betroffene Art						
Abendsegler (<i>Nyctalus noctula</i>)						
2. Schutzstatus, Gefährdungsstufe (Rote Listen)		3. Erhaltungszustand (Ampel-Schema)				
<input checked="" type="checkbox"/>	FFH-RL- Anh. IV - Art		unbekannt	günstig	ungünstig- unzureichend	ungünstig- schlecht
<input type="checkbox"/>	Europäische Vogelart					
..V..	RL Deutschland	EU:	<input type="checkbox"/>	<input type="checkbox"/>	<input checked="" type="checkbox"/>	<input type="checkbox"/>
..1..	RL Hessen	Deutschland:	<input type="checkbox"/>	<input type="checkbox"/>	<input checked="" type="checkbox"/>	<input type="checkbox"/>
...-	ggf. RL regional	Hessen:	<input type="checkbox"/>	<input type="checkbox"/>	<input type="checkbox"/>	<input checked="" type="checkbox"/>
4. Charakterisierung der betroffenen Art						
4.1 Lebensraumansprüche und Verhaltensweisen						
Allgemeines						
Nach dem Großen Mausohr zweitgrößte einheimische Fledermausart. Durch die Größe leicht von <i>Nyctalus leisleri</i> zu unterscheiden. Im Flug zeichnen im Vergleich zu Großem Mausohr und Breitflügelfledermaus schmalere Flügel.						
Nahrung						
Vor allem Dipteren, Wanzen, Köcherfliegen, Käfer und Schmetterlinge in sehr schnellem, geradlinigem Flug mit rasanten Sturzflügen, oft in 10-50 m, teilweise mehreren hundert Metern Höhe. Im Herbst und Winter (bei warmer Witterung) Jagdflüge häufig auch tagsüber.						
Lebensraum und Quartiere						
Jagdhabitat	freier Luftraum über Kronendach von Wäldern, abgemähten Flächen, Gewässern oder in Parks. Auch in Entfernungen von über 10 km, meist im Umkreis von 6 km zum Quartier.					
Sommerquartier	Baumhöhlen, bevorzugt alte Spechthöhlen; vereinzelt auch Fledermauskästen oder Gebäude. Männchenkolonien umfassen bis zu 20 Tiere					
Wochenstube	Baumhöhlen, bevorzugt alte Spechthöhlen; auch Fledermauskästen, Gebäude. 20-60 Tiere					
Winterquartier	meist Baumhöhlen. 100-200, maximal 420 Tiere. An Gebäuden bis zu 500 Tiere.					
Info	Häufig Wechsel der Baumquartiere, insbesondere Wochenstuben. In Quartieren manchmal vergesellschaftet mit Wasser- und Rauhhautfledermaus					
Jahresrhythmus						
Wochenstubenzeit	Anfang Juni bis Ende August					
Ankunft Sommerquartiere	Mitte März bis Mitte April					
Abzug Sommerquartiere	Anfang September bis Spätherbst					
Wanderung	nicht selten 1000 km nach Süd-/ südliches Mitteleuropa					
Info	Wanderung teils tagsüber, zus. mit Schwalben					
4.2 Verbreitung						
Europa: Großteil Europas. In Deutschland. bundesweit, allerdings in Süddeutschland vor allem Sommerquartiere von Männchen sowie Winterquartiere; Reproduktionsschwerpunkt der Art in Nordostdeutschland. IUCN: Least Concern						
Angaben zur Art in der kontinentalen Region Europas: Zukunftsaussichten ungünstig – unzureichend (Eionet 2013-2018)						
Angaben zur Art in der kontinentalen Region Deutschlands: Zukunftsaussichten ungünstig - unzureichend (FFH-Bericht 2019)						
Angaben zur Art im Gebiet (Hessen): Zukunftsaussichten ungünstig - schlecht (FFH-Bericht 2019). Trotz zahlreicher Fundpunkte darf die Population in Hessen nicht überschätzt werden. Da Hessen außerhalb des eigentlichen Reproduktionsgebietes liegt, ist auch weiterhin nur ausnahmsweise mit weiteren Wochenstubenquartieren zu rechnen (Hessen Forst, DIETZ & SIMON 2006)						

Vorhabenbezogene Angaben	
5. Vorkommen der Art im Untersuchungsraum	
<input checked="" type="checkbox"/> nachgewiesen	<input type="checkbox"/> sehr wahrscheinlich anzunehmen
Im Untersuchungsbereich konnte das Vorkommen des Abendseglers festgestellt werden. Quartiere im aktuellen Geltungsbereich sind aufgrund der artspezifischen Quartierpräferenzen unwahrscheinlich (vgl. Kap. 2.1.4.2 Ergebnis).	
6. Prognose und Bewertung der Tatbestände nach § 44 BNatSchG	
6.1 Entnahme, Beschädigung, Zerstörung von Fortpflanzungs- oder Ruhestätten (§ 44 Abs. 1 Nr. 3 BNatSchG)	
a) Können Fortpflanzungs- oder Ruhestätten aus der Natur entnommen, beschädigt oder zerstört werden?	
(Vermeidungsmaßnahmen zunächst unberücksichtigt)	<input type="checkbox"/> ja <input checked="" type="checkbox"/> nein
Es können keine Fortpflanzungs- und Ruhestätten der Art beschädigt oder zerstört werden.	
b) Sind Vermeidungsmaßnahmen möglich?	
	<input type="checkbox"/> ja <input type="checkbox"/> nein
-	
c) Wird die ökologische Funktion im räumlichen Zusammenhang ohne vorgezogene Ausgleichs-Maßnahmen (CEF) gewahrt? (§ 44 Abs. 5 Satz 2 BNatSchG)	
	<input type="checkbox"/> ja <input type="checkbox"/> nein
-	
d) Wenn Nein - kann die ökologische Funktion durch vorgezogene Ausgleichs-Maßnahmen (CEF) gewährleistet werden?	
	<input type="checkbox"/> ja <input type="checkbox"/> nein
-	
Der Verbotstatbestand „Entnahme, Beschädigung, Zerstörung von Fortpflanzungs- oder Ruhestätten“ tritt ein.	
	<input type="checkbox"/> ja <input checked="" type="checkbox"/> nein
6.2 Fang, Verletzung, Tötung wild lebender Tiere (§ 44 Abs.1 Nr.1 BNatSchG)	
a) Können Tiere gefangen, verletzt oder getötet werden?	
(Vermeidungsmaßnahmen zunächst unberücksichtigt)	<input type="checkbox"/> ja <input checked="" type="checkbox"/> nein
Im Geltungsbereich können keine Ruhe- und Fortpflanzungsstätten der Art auftreten. Somit können die geplanten Baumaßnahmen keine Ruhe- und Fortpflanzungsstätten der Art betreffen. Eine Verletzung /Tötung von Individuen (z.B. durch Beschädigung von Quartieren) ist nicht möglich.	
Ein weiteres Risiko Tiere zu fangen, töten oder zu verletzen besteht nicht.	
b) Sind Vermeidungsmaßnahmen möglich?	
	<input type="checkbox"/> ja <input type="checkbox"/> nein
-	
c) Verbleibt unter Berücksichtigung der Vermeidungsmaßnahmen ein signifikant erhöhtes Verletzungs- oder Tötungsrisiko? (Wenn JA - Verbotsauslösung!)	
	<input type="checkbox"/> ja <input type="checkbox"/> nein
-	
Der Verbotstatbestand „Fangen, Töten, Verletzen“ tritt ein.	
	<input type="checkbox"/> ja <input checked="" type="checkbox"/> nein
6.3 Störungstatbestand (§ 44 Abs. 1 Nr. 2 BNatSchG)	
a) Können wild lebende Tiere während der Fortpflanzungs-, Aufzucht-, Mauser-, Überwinterungs- und Wanderungszeiten erheblich gestört werden?	
	<input type="checkbox"/> ja <input checked="" type="checkbox"/> nein
Der Planungsraum wird selten bis sehr häufig genutzt.	
Mit erheblichen Störungen des Jagdreviers und einem erheblichen Verlust von Leitstrukturen ist nicht zu rechnen.	
b) Sind Vermeidungsmaßnahmen möglich?	
	<input type="checkbox"/> ja <input type="checkbox"/> nein
-	

c) Wird eine erhebliche Störung durch Maßnahmen vollständig vermieden?	<input type="checkbox"/> ja	<input type="checkbox"/> nein
-		
Der Verbotstatbestand „erhebliche Störung“ tritt ein.	<input type="checkbox"/> ja	<input checked="" type="checkbox"/> nein
Ausnahmegenehmigung nach § 45 Abs. 7 BNatSchG erforderlich?		
Tritt einer der Verbotstatbestände des § 44 Abs. 1 Nr. 1- 4 BNatSchG ein? (Unter Berücksichtigung der Wirkungsprognose und der vorgesehenen Maßnahmen)	<input type="checkbox"/> ja	<input checked="" type="checkbox"/> nein
Wenn NEIN – Prüfung abgeschlossen		
Wenn JA – Ausnahme gem. § 45 Abs.7 BNatSchG, ggf. i. V. mit Art. 16 FFH- RL erforderlich!		
7. Zusammenfassung		
Folgende fachlich geeignete und zumutbare Maßnahmen sind in den Planunterlagen dargestellt und berücksichtigt worden:		
<input type="checkbox"/>	Vermeidungsmaßnahmen	
<input type="checkbox"/>	CEF-Maßnahmen zur Funktionssicherung im räumlichen Zusammenhang	
<input type="checkbox"/>	FCS-Maßnahmen zur Sicherung des derzeitigen Erhaltungszustandes der Population über den örtlichen Funktionsraum hinaus	
<input type="checkbox"/>	Gegebenenfalls erforderliche/s Funktionskontrolle/Monitoring und/oder Risikomanagement für die oben dargestellten Maßnahmen werden in den Planunterlagen verbindlich festgelegt	
<u>Unter Berücksichtigung der Wirkungsprognose und der vorgesehenen Maßnahmen</u>		
<input checked="" type="checkbox"/>	tritt kein Verbotstatbestand des § 44 Abs. 1 Nr. 1- 4 ein, so dass <u>keine Ausnahme</u> gem. § 45 Abs. 7 BNatSchG, ggf. in Verbindung mit Art. 16 FFH-RL <u>erforderlich</u> ist	
<input type="checkbox"/>	<u>liegen die Ausnahmevoraussetzungen vor</u> gem. § 45 Abs. 7 BNatSchG ggf. in Verbindung mit Art. 16 Abs. 1 FFH-RL	
<input type="checkbox"/>	sind die <u>Ausnahmevoraussetzungen</u> des § 45 Abs. 7 BNatSchG in Verbindung mit Art. 16 Abs. 1 FFH-RL <u>nicht erfüllt!</u>	

Allgemeine Angaben zur Art						
1. Durch das Vorhaben betroffene Art						
Breitflügelfledermaus (<i>Eptesicus serotinus</i>)						
2. Schutzstatus, Gefährdungsstufe (Rote Listen)		3. Erhaltungszustand (Ampel-Schema)				
<input checked="" type="checkbox"/>	FFH-RL- Anh. IV - Art		unbekannt	günstig	ungünstig- unzureichend	ungünstig- schlecht
<input type="checkbox"/>	Europäische Vogelart					
..3..	RL Deutschland	EU:	<input type="checkbox"/>	<input type="checkbox"/>	<input checked="" type="checkbox"/>	<input type="checkbox"/>
..2..	RL Hessen	Deutschland:	<input type="checkbox"/>	<input type="checkbox"/>	<input checked="" type="checkbox"/>	<input type="checkbox"/>
..-..	ggf. RL regional	Hessen:	<input type="checkbox"/>	<input checked="" type="checkbox"/>	<input type="checkbox"/>	<input type="checkbox"/>
4. Charakterisierung der betroffenen Art						
4.1 Lebensraumansprüche und Verhaltensweisen						
Allgemeines						
Eine der großen einheimischen Arten. In der Länge ihres Unterarms von 48-56 mm wird sie nur von Großem Mausohr und Abendsegler an Größe übertroffen, im Gewicht reicht sie sogar an diese heran.						
Nahrung						
Hauptsächlich große Schmetterlinge und Käfer sowie Dipteren. Beutefang im wendigen Flug entlang von Vegetationskanten, beim Umkreisen von Einzelbäumen oder im freien Luftraum. Auch Absammeln (Käfer) von frisch gemähter Wiese oder Baumkronen						
Lebensraum und Quartiere						
Jagdhabitat	Meist Offenland: Baumbestandene Weiden, Gärten, Parks, Hecken und Waldränder; Later- nen					
Sommerquartier	Versteckte Mauerspalt, Holzverkleidungen, Dachüberstände und Zwischendächer					
Wochenstube	Spalten an und in Gebäuden; 10-60, vereinzelt 300 Tiere					
Winterquartier	Meist Spaltenquartiere					
Info	Natürliche Quartiere in Baumhöhlen oder Felsspalten nur aus Südeuropa bekannt. Z.T. Quartierwechsel im Verbund. Häufig selbe Wochenstuben					
Jahresrhythmus						
Wochenstubenzzeit	Ab Anfang Mai					
Ankunft Sommerquartiere	März bis April					
Abzug Sommerquartiere	Oktober bis November					
Wanderung	Winterquartiere meist im Radius von 50km um Sommerquartiere					
Info	Teilweise Jahresquartiere					
4.2 Verbreitung und Zukunftsaussichten						
Europa: In Süd-, Mittel- und Osteuropa weit verbreitet, z.T. recht häufig. Im Norden in Südenland, weiten Teilen Dänemarks und dem äußersten Süden Schwedens. Es gibt Hinweise, dass sich die Art nach Norden ausbreitet. In Deutschland Art flächendeckend verbreitet, mit Schwerpunkt in der norddeutschen Tiefebene. IUCN: Least Concern						
Angaben zur Art in der kontinentalen Region Europas: Zukunftsaussichten ungünstig - unzureichend (Eionet 2013-2018)						
Angaben zur Art in der kontinentalen Region Deutschlands: Zukunftsaussichten ungünstig - unzureichend (FFH-Bericht 2019)						
Angaben zur Art im Gebiet (Hessen): Zukunftsaussichten günstig (FFH-Bericht 2019). Wochenstuben 164. Hauptsächlich Südhessen und Marburg-Biedenkopf. zahlreiche neue Hinweise auch aus Nord- und Osthessen (Hessen Forst, DIETZ & SIMON 2006)						

Vorhabenbezogene Angaben	
5. Vorkommen der Art im Untersuchungsraum	
<input checked="" type="checkbox"/> nachgewiesen	<input type="checkbox"/> sehr wahrscheinlich anzunehmen
Im Untersuchungsbereich konnte das Vorkommen der Breitflügelfledermaus festgestellt werden. Quartiere im aktuellen Geltungsbereich sind aufgrund der artspezifischen Quartierpräferenzen und Nachweishäufigkeit möglich (vgl. Kap. 2.1.4.2 Ergebnis).	
6. Prognose und Bewertung der Tatbestände nach § 44 BNatSchG	
6.1 Entnahme, Beschädigung, Zerstörung von Fortpflanzungs- oder Ruhestätten (§ 44 Abs. 1 Nr. 3 BNatSchG)	
a) Können Fortpflanzungs- oder Ruhestätten aus der Natur entnommen, beschädigt oder zerstört werden?	
(Vermeidungsmaßnahmen zunächst unberücksichtigt) <input checked="" type="checkbox"/> ja <input type="checkbox"/> nein	
Es können Fortpflanzungs- und Ruhestätten der Art beschädigt oder zerstört werden.	
b) Sind Vermeidungsmaßnahmen möglich? <input type="checkbox"/> ja <input checked="" type="checkbox"/> nein	
Bei Eingriffen innerhalb des Geltungsbereichs sind Vermeidungsmaßnahmen nicht möglich.	
c) Wird die ökologische Funktion im räumlichen Zusammenhang ohne vorgezogene Ausgleichs-Maßnahmen (CEF) gewahrt? (§ 44 Abs. 5 Satz 2 BNatSchG) <input type="checkbox"/> ja <input checked="" type="checkbox"/> nein	
Die ökologische Funktion wird nicht gefährdet.	
d) Wenn Nein - kann die ökologische Funktion durch vorgezogene Ausgleichs-Maßnahmen (CEF) gewährleistet werden? <input type="checkbox"/> ja <input type="checkbox"/> nein	
-	
Der Verbotstatbestand „Entnahme, Beschädigung, Zerstörung von Fortpflanzungs- oder Ruhestätten“ tritt ein. <input type="checkbox"/> ja <input checked="" type="checkbox"/> nein	
6.2 Fang, Verletzung, Tötung wild lebender Tiere (§ 44 Abs.1 Nr.1 BNatSchG)	
a) Können Tiere gefangen, verletzt oder getötet werden?	
(Vermeidungsmaßnahmen zunächst unberücksichtigt) <input checked="" type="checkbox"/> ja <input type="checkbox"/> nein	
Im Geltungsbereich können Ruhe- und Fortpflanzungsstätten der Art auftreten. Somit können die geplanten Bau- und Fortpflanzungsstätten der Art betreffen. Eine Verletzung /Tötung von Individuen (z.B. durch Beschädigung von Quartieren) ist möglich.	
b) Sind Vermeidungsmaßnahmen möglich? <input checked="" type="checkbox"/> ja <input type="checkbox"/> nein	
<ul style="list-style-type: none"> • Gebäude und Gebäudeteile, die für den Abbruch oder Umbau vorgesehen sind, sind unmittelbar vor Durchführung von Abbruch- oder erheblichen Umbauarbeiten durch einen Fachgutachter auf Quartiere von Fledermäusen zu untersuchen. Bei Besatz sind in Abstimmung mit der Unteren Naturschutzbehörde Maßnahmen zu ergreifen, um ein Eintreten der artenschutzrechtlichen Verbotstatbestände gemäß § 44 BNatSchG auszuschließen. <p>Jede wegfallende Ruhe- und Fortpflanzungsstätte, die im Zuge der ökologischen Baubegleitung festgestellt wird, ist im Verhältnis 1:3 auszugleichen.</p>	
c) Verbleibt unter Berücksichtigung der Vermeidungsmaßnahmen ein signifikant erhöhtes Verletzungs- oder Tötungsrisiko? (Wenn JA - Verbotsauslösung!) <input type="checkbox"/> ja <input checked="" type="checkbox"/> nein	
-	
Der Verbotstatbestand „Fangen, Töten, Verletzen“ tritt ein. <input type="checkbox"/> ja <input checked="" type="checkbox"/> nein	
6.3 Störungstatbestand (§ 44 Abs. 1 Nr. 2 BNatSchG)	
a) Können wild lebende Tiere während der Fortpflanzungs-, Aufzucht-, Mauser-, Überwinterungs- und Wanderungszeiten erheblich gestört werden? <input type="checkbox"/> ja <input checked="" type="checkbox"/> nein	

Der Planungsraum wird häufig bis sehr häufig genutzt.

Mit erheblichen Störungen des Jagdreviers und einem erheblichen Verlust von Leitstrukturen ist nicht zu rechnen.

b) Sind Vermeidungsmaßnahmen möglich? ja nein

-

c) Wird eine erhebliche Störung durch Maßnahmen vollständig vermieden? ja nein

-

Der Verbotstatbestand „erhebliche Störung“ tritt ein. ja nein

Ausnahmegenehmigung nach § 45 Abs. 7 BNatSchG erforderlich?

Tritt einer der Verbotstatbestände des § 44 Abs. 1 Nr. 1- 4 BNatSchG ein? ja nein
(Unter Berücksichtigung der Wirkungsprognose und der vorgesehenen Maßnahmen)

Wenn NEIN – Prüfung abgeschlossen

Wenn JA – Ausnahme gem. § 45 Abs.7 BNatSchG, ggf. i. V. mit Art. 16 FFH- RL erforderlich!

7. Zusammenfassung

Folgende fachlich geeignete und zumutbare Maßnahmen sind in den Planunterlagen dargestellt und berücksichtigt worden:

- Vermeidungsmaßnahmen
- CEF-Maßnahmen zur Funktionssicherung im räumlichen Zusammenhang
- FCS-Maßnahmen zur Sicherung des derzeitigen Erhaltungszustandes der Population über den örtlichen Funktionsraum hinaus
- Gegebenenfalls erforderliche/s Funktionskontrolle/Monitoring und/oder Risikomanagement für die oben dargestellten Maßnahmen werden in den Planunterlagen verbindlich festgelegt

Unter Berücksichtigung der Wirkungsprognose und der vorgesehenen Maßnahmen

- tritt kein Verbotstatbestand des § 44 Abs. 1 Nr. 1- 4 ein, so dass keine Ausnahme gem. § 45 Abs. 7 BNatSchG, ggf. in Verbindung mit Art. 16 FFH-RL erforderlich ist
- liegen die Ausnahmegesamsetzungen vor gem. § 45 Abs. 7 BNatSchG ggf. in Verbindung mit Art. 16 Abs. 1 FFH-RL
- sind die Ausnahmegesamsetzungen des § 45 Abs. 7 BNatSchG in Verbindung mit Art. 16 Abs. 1 FFH-RL nicht erfüllt!

Allgemeine Angaben zur Art						
1. Durch das Vorhaben betroffene Art						
Rauhautfledermaus (<i>Pipistrellus nathusii</i>)						
2. Schutzstatus, Gefährdungsstufe (Rote Listen)		3. Erhaltungszustand (Ampel-Schema)				
<input checked="" type="checkbox"/>	FFH-RL- Anh. IV - Art		unbekannt	günstig	ungünstig-unzureichend	ungünstig-schlecht
<input type="checkbox"/>	Europäische Vogelart					
..*..	RL Deutschland	EU:	<input type="checkbox"/>	<input type="checkbox"/>	<input checked="" type="checkbox"/>	<input type="checkbox"/>
..2..	RL Hessen	Deutschland:	<input type="checkbox"/>	<input type="checkbox"/>	<input checked="" type="checkbox"/>	<input type="checkbox"/>
..-..	ggf. RL regional	Hessen:	<input checked="" type="checkbox"/>	<input type="checkbox"/>	<input type="checkbox"/>	<input type="checkbox"/>
4. Charakterisierung der betroffenen Art						
4.1 Lebensraumansprüche und Verhaltensweisen						
Allgemeines						
Typische Waldfledermaus. Kann in Deutschland mit den beiden etwas kleineren Zwergfledermausarten (<i>Pipistrellus pipistrellus</i> , <i>Pipistrellus pygmaeus</i>) verwechselt werden. Sie ist jedoch in der Regel auffällig größer und schwerer.						
Nahrung						
Hauptsächlich Zuckmücken; auch Köcherfliegen, Netzflügler oder kleine Käferarten. Jagdflug schnell und geradlinig.						
Lebensraum und Quartiere						
Jagdhabitat	In und am Rand von Wäldern in 3-20 m Höhe. Auch entlang und über Gewässern, dann niedriger. Im Herbst auch im Siedlungsbereich. Bis zu 6,5 km vom Quartier entferntes und bis über 20 km ² großes Jagdgebiet					
Sommerquartier	Rindenspalten und Baumhöhlen, auch in Dehnungsfugen von Brücken und Felsspalten					
Wochenstube	Rindenspalten und Baumhöhlen, aber auch Holzverkleidungen von Scheunen, Häusern und Holzkirchen. Meist 20, bis zu 200 Tiere					
Winterquartier	Z.B. Felsspalten, Mauerrisse, Baumhöhlen und Holzstapel					
Info	In Quartieren häufig vergesellschaftet mit Brandt-, Teich- und Zwergfledermaus					
Jahresrhythmus						
Wochenstubenzzeit	Ab Anfang Mai bis Ende Juli					
Ankunft Sommerquartiere	März bis April					
Abzug Sommerquartiere	August Weibchen, bis Oktober Männchen					
Wanderung	Hauptsächlich Weitstrecken-Wanderungen in Richtung Südwesten Europas					
Info	Zugleistung: 29-48 km pro Nacht, vereinzelt bis 80 km					
4.2 Verbreitung und Zukunftsaussichten						
Europa: Schwerpunkt in Mittel- und Osteuropa. Nachweise von Nordspanien bis Südschweden, dem Baltikum und Griechenland. Im Osten über Kleinasien und die Kaukasusregion. In Deutschland in allen Bundesländern nachgewiesen, Wochenstuben aber nur aus Norddeutschland bekannt. IUCN: Least Concern						
Angaben zur Art in der kontinentalen Region Europas: Zukunftsaussichten ungünstig - unzureichend (Eionet 2013-2018)						
Angaben zur Art in der kontinentalen Region Deutschlands: Zukunftsaussichten ungünstig - unzureichend (FFH-Bericht 2019)						
Angaben zur Art im Gebiet (Hessen): Zukunftsaussichten unbekannt (FFH-Bericht 2019). Vor allem Tiere, die in den Spätsommermonaten einwandern, ein Zwischenquartier beziehen und sich vermutlich paaren. Wochenstuben 135 (Hessen Forst, DIETZ & SIMON 2006)						

Vorhabenbezogene Angaben	
5. Vorkommen der Art im Untersuchungsraum	
<input checked="" type="checkbox"/> nachgewiesen	<input type="checkbox"/> sehr wahrscheinlich anzunehmen
Im Untersuchungsbereich konnte das Vorkommen der Rauhaufledermaus festgestellt werden. Quartiere im aktuellen Geltungsbereich sind aufgrund der artspezifischen Quartierpräferenzen und Nachweishäufigkeit möglich (vgl. Kap. 2.1.4.2 Ergebnis).	
6. Prognose und Bewertung der Tatbestände nach § 44 BNatSchG	
6.1 Entnahme, Beschädigung, Zerstörung von Fortpflanzungs- oder Ruhestätten (§ 44 Abs. 1 Nr. 3 BNatSchG)	
a) Können Fortpflanzungs- oder Ruhestätten aus der Natur entnommen, beschädigt oder zerstört werden?	
(Vermeidungsmaßnahmen zunächst unberücksichtigt) <input checked="" type="checkbox"/> ja <input type="checkbox"/> nein	
Es können Fortpflanzungs- und Ruhestätten der Art beschädigt oder zerstört werden.	
b) Sind Vermeidungsmaßnahmen möglich?	
<input type="checkbox"/> ja <input checked="" type="checkbox"/> nein	
Bei Eingriffen innerhalb des Geltungsbereichs sind Vermeidungsmaßnahmen nicht möglich.	
c) Wird die ökologische Funktion im räumlichen Zusammenhang ohne vorgezogene Ausgleichs-Maßnahmen (CEF) gewahrt? (§ 44 Abs. 5 Satz 2 BNatSchG)	
<input type="checkbox"/> ja <input checked="" type="checkbox"/> nein	
Die ökologische Funktion wird nicht gefährdet.	
d) Wenn Nein - kann die ökologische Funktion durch vorgezogene Ausgleichs-Maßnahmen (CEF) gewährleistet werden?	
<input type="checkbox"/> ja <input type="checkbox"/> nein	
-	
Der Verbotstatbestand „Entnahme, Beschädigung, Zerstörung von Fortpflanzungs- oder Ruhestätten“ tritt ein.	
<input type="checkbox"/> ja <input checked="" type="checkbox"/> nein	
6.2 Fang, Verletzung, Tötung wild lebender Tiere (§ 44 Abs.1 Nr.1 BNatSchG)	
a) Können Tiere gefangen, verletzt oder getötet werden?	
(Vermeidungsmaßnahmen zunächst unberücksichtigt) <input checked="" type="checkbox"/> ja <input type="checkbox"/> nein	
Im Geltungsbereich können Ruhe- und Fortpflanzungsstätten der Art auftreten. Somit können die geplanten Bau- und Vermeidungsmaßnahmen Ruhe- und Fortpflanzungsstätten der Art betreffen. Eine Verletzung /Tötung von Individuen (z.B. durch Beschädigung von Quartieren) ist möglich.	
b) Sind Vermeidungsmaßnahmen möglich?	
<input checked="" type="checkbox"/> ja <input type="checkbox"/> nein	
<ul style="list-style-type: none"> • Gebäude und Gebäudeteile, die für den Abbruch oder Umbau vorgesehen sind, sind unmittelbar vor Durchführung von Abbruch- oder erheblichen Umbauarbeiten durch einen Fachgutachter auf Quartiere von Fledermäusen zu untersuchen. Bei Besatz sind in Abstimmung mit der Unteren Naturschutzbehörde Maßnahmen zu ergreifen, um ein Eintreten der artenschutzrechtlichen Verbotstatbestände gemäß § 44 BNatSchG auszuschließen. • Höhlenbäume sind vor einer Rodung durch eine qualifizierte Person auf Vorkommen von Quartieren hin zu überprüfen. Hierbei festgestellte Quartiere im Sinne des § 44 Abs. 3 BNatSchG sind so lange zu erhalten, bis von der zuständigen Naturschutzbehörde anderweitigen Maßnahmen zugestimmt wurde. <p>Jede wegfallende Ruhe- und Fortpflanzungsstätte, die im Zuge der ökologischen Baubegleitung festgestellt wird, ist im Verhältnis 1:3 auszugleichen.</p>	
c) Verbleibt unter Berücksichtigung der Vermeidungsmaßnahmen ein signifikant erhöhtes Verletzungs- oder Tötungsrisiko? (Wenn JA - Verbotsauslösung!)	
<input type="checkbox"/> ja <input checked="" type="checkbox"/> nein	
-	
Der Verbotstatbestand „Fangen, Töten, Verletzen“ tritt ein.	
<input type="checkbox"/> ja <input checked="" type="checkbox"/> nein	
6.3 Störungstatbestand (§ 44 Abs. 1 Nr. 2 BNatSchG)	

a) Können wild lebende Tiere während der Fortpflanzungs-, Aufzucht-, Mauser-, Überwinterungs- und Wanderungszeiten erheblich gestört werden?		<input type="checkbox"/> ja	<input checked="" type="checkbox"/> nein
Der Planungsraum wird nur selten genutzt. Mit erheblichen Störungen des Jagdreviers und einem erheblichen Verlust von Leitstrukturen ist nicht zu rechnen.			
b) Sind Vermeidungsmaßnahmen möglich?		<input type="checkbox"/> ja	<input type="checkbox"/> nein
-			
c) Wird eine erhebliche Störung durch Maßnahmen vollständig vermieden?		<input type="checkbox"/> ja	<input type="checkbox"/> nein
-			
Der Verbotstatbestand „erhebliche Störung“ tritt ein.		<input type="checkbox"/> ja	<input checked="" type="checkbox"/> nein
Ausnahmegenehmigung nach § 45 Abs. 7 BNatSchG erforderlich?			
Tritt einer der Verbotstatbestände des § 44 Abs. 1 Nr. 1- 4 BNatSchG ein? (Unter Berücksichtigung der Wirkungsprognose und der vorgesehenen Maßnahmen)		<input type="checkbox"/> ja	<input checked="" type="checkbox"/> nein
Wenn NEIN – Prüfung abgeschlossen			
Wenn JA – Ausnahme gem. § 45 Abs.7 BNatSchG, ggf. i. V. mit Art. 16 FFH- RL erforderlich!			
7. Zusammenfassung			
Folgende fachlich geeignete und zumutbare Maßnahmen sind in den Planunterlagen dargestellt und berücksichtigt worden:			
<input checked="" type="checkbox"/>	Vermeidungsmaßnahmen		
<input type="checkbox"/>	CEF-Maßnahmen zur Funktionssicherung im räumlichen Zusammenhang		
<input type="checkbox"/>	FCS-Maßnahmen zur Sicherung des derzeitigen Erhaltungszustandes der Population über den örtlichen Funktionsraum hinaus		
<input type="checkbox"/>	Gegebenenfalls erforderliche/s Funktionskontrolle/Monitoring und/oder Risikomanagement für die oben dargestellten Maßnahmen werden in den Planunterlagen verbindlich festgelegt		
Unter Berücksichtigung der Wirkungsprognose und der vorgesehenen Maßnahmen			
<input checked="" type="checkbox"/>	tritt kein Verbotstatbestand des § 44 Abs. 1 Nr. 1- 4 ein, so dass <u>keine Ausnahme</u> gem. § 45 Abs. 7 BNatSchG, ggf. in Verbindung mit Art. 16 FFH-RL <u>erforderlich</u> ist		
<input type="checkbox"/>	<u>liegen die Ausnahmevoraussetzungen</u> vor gem. § 45 Abs. 7 BNatSchG ggf. in Verbindung mit Art. 16 Abs. 1 FFH-RL		
<input type="checkbox"/>	sind die <u>Ausnahmevoraussetzungen</u> des § 45 Abs. 7 BNatSchG in Verbindung mit Art. 16 Abs. 1 FFH-RL <u>nicht erfüllt!</u>		

Allgemeine Angaben zur Art						
1. Durch das Vorhaben betroffene Art						
Zwergfledermaus (<i>Pipistrellus pipistrellus</i>)						
2. Schutzstatus, Gefährdungsstufe (Rote Listen)		3. Erhaltungszustand (Ampel-Schema)				
<input checked="" type="checkbox"/>	FFH-RL- Anh. IV - Art		unbekannt	günstig	ungünstig- unzureichend	ungünstig- schlecht
<input type="checkbox"/>	Europäische Vogelart					
..*..	RL Deutschland	EU:	<input type="checkbox"/>	<input type="checkbox"/>	<input checked="" type="checkbox"/>	<input type="checkbox"/>
..3..	RL Hessen	Deutschland:	<input type="checkbox"/>	<input checked="" type="checkbox"/>	<input type="checkbox"/>	<input type="checkbox"/>
..-..	ggf. RL regional	Hessen:	<input type="checkbox"/>	<input checked="" type="checkbox"/>	<input type="checkbox"/>	<input type="checkbox"/>
4. Charakterisierung der betroffenen Art						
4.1 Lebensraumansprüche und Verhaltensweisen						
Allgemeines						
Eine der kleinsten einheimischen Fledermäuse. Von der neu entdeckten Zwergfledermausart, der Mückenfledermaus (<i>Pipistrellus pygmaeus</i>), unterscheidet sie sich neben kleinen morphologischen Unterschieden (z.B. Penisfarbe), vor allem durch die mittlere Ruffrequenz von 45 kHz (Mückenfledermaus: 55 kHz).						
Nahrung						
Generalist; vorwiegend kleine Insekten wie Mücken oder Kleinschmetterlinge. Beutefang im wendigen, kurvenreichen Flug. Oft Patrouille linearer Strukturen. Häufig an Straßenlaternen zu finden.						
Lebensraum und Quartiere						
Jagdhabitat	Siedlungsbereich, Waldränder, Hecken und andere Grenzstrukturen. Jagd auch über Gewässern					
Sommerquartier	Verschiedene Spaltenräume in Gebäuden; auch Felsspalten und hinter Baumrinde					
Wochenstube	Verschiedene Spaltenräume in Gebäuden. Meist 50-100, selten 250 Tiere					
Winterquartier	Mehrere hundert in Felsspalten, unterirdischen Höhlen und (auch vereinzelt) in Gebäuden; bis zu 50000 in Schloss- und Burgtellern in Massenquartieren möglich					
Info	Wochenstubenkolonien wechseln durchschnittlich alle 12 Tage ihr Quartier					
Jahresrhythmus						
Wochenstubenzzeit	Anfang Juni bis Ende August					
Ankunft Sommerquartiere	Ab Anfang März					
Abzug Sommerquartiere	Oktober bis November					
Wanderung	SQ liegen im Radius von bis zu 40 km um das Winterquartier					
Info	Schwärmen an großen Winterquartieren von Mai bis September, v.a. August. Regelmäßig Invasion in leerstehende Gebäude oder Wohnungen hauptsächlich durch Jungtiere auf dem Weg zum Winterquartier					
4.2 Verbreitung und Zukunftsaussichten						
Europa: Ganz Europa mit Ausnahme weiter Teile Skandinaviens. IUCN: Least Concern						
Angaben zur Art in der kontinentalen Region Europas: Zukunftsaussichten ungünstig - unzureichend (Eionet 2013-2018)						
Angaben zur Art in der kontinentalen Region Deutschlands: Zukunftsaussichten günstig (FFH-Bericht 2019)						
Angaben zur Art im Gebiet (Hessen): Zukunftsaussichten günstig (FFH-Bericht 2019). Häufigste Fledermausart Hessens. Bestand Landkreis Marburg-Biedenkopf knapp 120.000 adulte Tiere. Einzige Fledermausart, bei der momentan keine flächige Gefährdung anzunehmen ist (Hessen Forst, DIETZ & SIMON 2006)						

Vorhabenbezogene Angaben**5. Vorkommen der Art im Untersuchungsraum**

nachgewiesen sehr wahrscheinlich anzunehmen

Im Untersuchungsbereich konnte das Vorkommen der Zwergfledermaus festgestellt werden. Quartiere im aktuellen Geltungsbereich sind aufgrund der artspezifischen Quartierpräferenzen und Nachweishäufigkeit möglich (vgl. Kap. 2.1.4.2 Ergebnis).

6. Prognose und Bewertung der Tatbestände nach § 44 BNatSchG**6.1 Entnahme, Beschädigung, Zerstörung von Fortpflanzungs- oder Ruhestätten (§ 44 Abs. 1 Nr. 3 BNatSchG)****a) Können Fortpflanzungs- oder Ruhestätten aus der Natur entnommen, beschädigt oder zerstört werden?**

(Vermeidungsmaßnahmen zunächst unberücksichtigt) ja nein

Es können Fortpflanzungs- und Ruhestätten der Art beschädigt oder zerstört werden.

b) Sind Vermeidungsmaßnahmen möglich? ja nein

Bei Eingriffen innerhalb des Geltungsbereichs sind Vermeidungsmaßnahmen nicht möglich.

c) Wird die ökologische Funktion im räumlichen Zusammenhang ohne vorgezogene Ausgleichs-Maßnahmen (CEF) gewahrt? (§ 44 Abs. 5 Satz 2 BNatSchG) ja nein

Die ökologische Funktion wird nicht gefährdet.

d) Wenn Nein - kann die ökologische Funktion durch vorgezogene Ausgleichs-Maßnahmen (CEF) gewährleistet werden? ja nein

-

Der Verbotstatbestand „Entnahme, Beschädigung, Zerstörung von Fortpflanzungs- oder Ruhestätten“ tritt ein.

ja nein

6.2 Fang, Verletzung, Tötung wild lebender Tiere (§ 44 Abs.1 Nr.1 BNatSchG)**a) Können Tiere gefangen, verletzt oder getötet werden?**

(Vermeidungsmaßnahmen zunächst unberücksichtigt) ja nein

Im Geltungsbereich können Ruhe- und Fortpflanzungsstätten der Art auftreten. Somit können die geplanten Bau- und Fortpflanzungsstätten der Art betreffen. Eine Verletzung /Tötung von Individuen (z.B. durch Beschädigung von Quartieren) ist möglich.

b) Sind Vermeidungsmaßnahmen möglich? ja nein

- Gebäude und Gebäudeteile, die für den Abbruch oder Umbau vorgesehen sind, sind unmittelbar vor Durchführung von Abbruch- oder erheblichen Umbauarbeiten durch einen Fachgutachter auf Quartiere von Fledermäusen zu untersuchen. Bei Besatz sind in Abstimmung mit der Unteren Naturschutzbehörde Maßnahmen zu ergreifen, um ein Eintreten der artenschutzrechtlichen Verbotstatbestände gemäß § 44 BNatSchG auszuschließen.

- Höhlenbäume sind vor einer Rodung durch eine qualifizierte Person auf Vorkommen von Quartieren hin zu überprüfen. Hierbei festgestellte Quartiere im Sinne des § 44 Abs. 3 BNatSchG sind so lange zu erhalten, bis von der zuständigen Naturschutzbehörde anderweitigen Maßnahmen zugestimmt wurde.

Jede wegfallende Ruhe- und Fortpflanzungsstätte, die im Zuge der ökologischen Baubegleitung festgestellt wird, ist im Verhältnis 1:3 auszugleichen.

c) Verbleibt unter Berücksichtigung der Vermeidungsmaßnahmen ein signifikant erhöhtes Verletzungs- oder Tötungsrisiko? (Wenn JA - Verbotsauslösung!) ja nein

-

Der Verbotstatbestand „Fangen, Töten, Verletzen“ tritt ein.

ja nein

6.3 Störungstatbestand (§ 44 Abs. 1 Nr. 2 BNatSchG)

a) **Können wild lebende Tiere während der Fortpflanzungs-, Aufzucht-, Mauser-, Überwinterungs- und Wanderungszeiten erheblich gestört werden?** ja nein

Der Planungsraum wird häufig bis sehr häufig genutzt.

Mit erheblichen Störungen des Jagdreviers und einem erheblichen Verlust von Leitstrukturen ist nicht zu rechnen.

b) **Sind Vermeidungsmaßnahmen möglich?** ja nein

-

c) **Wird eine erhebliche Störung durch Maßnahmen vollständig vermieden?** ja nein

-

Der Verbotstatbestand „erhebliche Störung“ tritt ein. ja nein

Ausnahmegenehmigung nach § 45 Abs. 7 BNatSchG erforderlich?

Tritt einer der Verbotstatbestände des § 44 Abs. 1 Nr. 1- 4 BNatSchG ein? ja nein
(Unter Berücksichtigung der Wirkungsprognose und der vorgesehenen Maßnahmen)

Wenn NEIN – Prüfung abgeschlossen

Wenn JA – Ausnahme gem. § 45 Abs.7 BNatSchG, ggf. i. V. mit Art. 16 FFH- RL erforderlich!

7. Zusammenfassung

Folgende fachlich geeignete und zumutbare Maßnahmen sind in den Planunterlagen dargestellt und berücksichtigt worden:

- Vermeidungsmaßnahmen
- CEF-Maßnahmen zur Funktionssicherung im räumlichen Zusammenhang
- FCS-Maßnahmen zur Sicherung des derzeitigen Erhaltungszustandes der Population über den örtlichen Funktionsraum hinaus
- Gegebenenfalls erforderliche/s Funktionskontrolle/Monitoring und/oder Risikomanagement für die oben dargestellten Maßnahmen werden in den Planunterlagen verbindlich festgelegt

Unter Berücksichtigung der Wirkungsprognose und der vorgesehenen Maßnahmen

- tritt kein Verbotstatbestand des § 44 Abs. 1 Nr. 1- 4 ein, so dass keine Ausnahme gem. § 45 Abs. 7 BNatSchG, ggf. in Verbindung mit Art. 16 FFH-RL erforderlich ist
- liegen die Ausnahmevoraussetzungen vor gem. § 45 Abs. 7 BNatSchG ggf. in Verbindung mit Art. 16 Abs. 1 FFH-RL
- sind die Ausnahmevoraussetzungen des § 45 Abs. 7 BNatSchG in Verbindung mit Art. 16 Abs. 1 FFH-RL nicht erfüllt!

Allgemeine Angaben zur Art						
1. Durch das Vorhaben betroffene Art						
Biber (<i>Castor fiber</i>)						
2. Schutzstatus, Gefährdungsstufe (Rote Listen)		3. Erhaltungszustand (Ampel-Schema)				
<input checked="" type="checkbox"/>	FFH-RL- Anh. IV - Art		unbekannt	günstig	ungünstig-unzureichend	ungünstig-schlecht
<input type="checkbox"/>	Europäische Vogelart					
..V..	RL Deutschland	EU:	<input type="checkbox"/>	<input checked="" type="checkbox"/>	<input type="checkbox"/>	<input type="checkbox"/>
..V..	RL Hessen	Deutschland:	<input type="checkbox"/>	<input checked="" type="checkbox"/>	<input type="checkbox"/>	<input type="checkbox"/>
...-	ggf. RL regional	Hessen:	<input type="checkbox"/>	<input checked="" type="checkbox"/>	<input type="checkbox"/>	<input type="checkbox"/>
4. Charakterisierung der betroffenen Art						
4.1 Lebensraumansprüche und Verhaltensweisen						
Allgemeines						
Der Biber gehört zur Klasse Mammalia (Säugetiere); Ordnung Rodentia (Nagetiere); Familie Castoridae (Biber). Die Gattung <i>Castor</i> besteht aus den zwei Arten eurasischer Biber (<i>Castor fiber</i>) und dem nordamerikanischen Biber (<i>Castor canadensis</i>). Europas größtes heimisches Nagetier. Körperlänge bis zu 135 cm, Gewicht bis 36 kg. Durch gezielte Schutzmaßnahmen und Wiederansiedlungsprogramme erholt sich die Art in den letzten 100 Jahren und heute leben wieder ca. 26.000 Biber in Deutschland. Jedoch gibt es noch immer große Verbreitungslücken und einige isolierte Vorkommen in Deutschland. Der Biber zählt zu den Schlüsselarten der Lebensgemeinschaft Fließgewässer und deren Auen.						
Lebensraum						
Langsam fließende Bäche und Flüsse mit ausgeprägten Weichholzaunen, mind. 60 cm Wassertiefe und grabbaren Steilufern von mind. 1,5 m Höhe. Aber auch andere Gewässer werden besiedelt. Der Biber staut durch das Bauen von Dämmen die nötige Wassertiefe auf oder verlangsamt so die Fließgeschwindigkeit. Die anpassungsfähige Art siedelt auch in Gräben, Kanälen und Teichanlagen. Den wichtigsten Faktor stellt dabei immer die Nahrungsverfügbarkeit, also ein ausreichender Gehölzbestand, dar.						
Jahresrhythmus						
Bau/Revier/Ausbreitung	Erdbaue und Burgen, deren Eingänge unter Wasser liegen und deren Röhren bis über 20 m ins Ufer reichen können. Reviergröße: abhängig von Gewässerart, Nahrungsverfügbarkeit und Jahreszeit (optimale Nahrungsbedingungen ca. 0,5 – 1 km, schlechtere Bedingungen bis 6 km Fließgewässerstrecke). Ausbreitung über Jungbiber. Dabei wandern sie im Durchschnitt Strecken zwischen 3 und 25 km (bis 200 km)					
Fortpflanzung	Paarungszeit: Januar bis März. Wurfzeit: Mai bis Juni, durchschnittlich 3 Junge pro Wurf. Monogame Dauerehe					
Aktivität	Sehr scheu, dämmerungs- und nachtaktiv. Meist nur bis 70 m vom Nest entfernt					
Info	Im Winterschlaf oft zu mehreren vergesellschaftet. Sehr ortstreu mit festen Streifgebieten					
Nahrung						
Im Sommer krautige Pflanzen, Rhizome von Wasserpflanzen und frische Triebe von Weichhölzern, im Winter Rinde gefällter Bäume und Sträucher (gerne auch Streuobst), aber auch Ackerfrüchten (z.B. Mais).						
4.2 Verbreitung						
Europa: Mittel- und Nordeuropa, Spanien, Baltikum, Polen, Weißrussland, Litauen, Lettland, Estland, Ukraine, Russland. IUCN: Least Concern.						
Angaben zur Art in der kontinentalen Region Europas: Zukunftsaussichten günstig (Eionet 2013 – 2018)						
Angaben zur Art in der kontinentalen Region Deutschlands: Zukunftsaussichten günstig (FFH-Bericht 2019)						

Angaben zur Art im Gebiet (Hessen): Verbreitungsschwerpunkt derzeit in Ost- und Mittelhessen. Ausbreitung nach Norden, Süden und Westen. Im Jahr 2015 wurden in Hessen 148 Biberreviere mit etwa 488 Tieren erfasst. Größten Populationen im Main-Kinzig-Kreis, Wetteraukreis, Kreis Fulda und Landkreis Hersfeld-Rotenburg. Ausbreitungstendenzen nach Norden und Mittelhessen in Richtung Lahn. Wanderbewegungen über Gersprenz und Mümling im Odenwaldkreis. Seit 2015 Biberspuren im westlichen Kreis Waldeck-Frankenberg.

Zukunftsansichten: günstig ungünstig bis unzureichend ungünstig bis schlecht

Vorhabenbezogene Angaben

5. Vorkommen der Art im Untersuchungsraum

nachgewiesen sehr wahrscheinlich anzunehmen

Es konnte das Vorkommen des Bibers außerhalb des Geltungsbereichs festgestellt werden. Durch die Planungen wird der Revierraum nicht betroffen (vgl. Kap. 2.1.6 Zufallsfund Biber).

6. Prognose und Bewertung der Tatbestände nach § 44 BNatSchG

6.1 Entnahme, Beschädigung, Zerstörung von Fortpflanzungs- oder Ruhestätten (§ 44 Abs. 1 Nr. 3 BNatSchG)

a) Können Fortpflanzungs- oder Ruhestätten aus der Natur entnommen, beschädigt oder zerstört werden?

(Vermeidungsmaßnahmen zunächst unberücksichtigt) ja nein

Es können keine Fortpflanzungs- und Ruhestätten der Art beschädigt oder zerstört werden.

b) Sind Vermeidungsmaßnahmen möglich? ja nein

-

c) Wird die ökologische Funktion im räumlichen Zusammenhang ohne vorgezogene Ausgleichs-Maßnahmen (CEF) gewahrt? (§ 44 Abs. 5 Satz 2 BNatSchG) ja nein

-

d) Wenn Nein - kann die ökologische Funktion durch vorgezogene Ausgleichs-Maßnahmen (CEF) gewährleistet werden? ja nein

-

Der Verbotstatbestand „Entnahme, Beschädigung, Zerstörung von Fortpflanzungs- oder Ruhestätten“ tritt ein.

ja nein

6.2 Fang, Verletzung, Tötung wild lebender Tiere (§ 44 Abs.1 Nr.1 BNatSchG)

a) Können Tiere gefangen, verletzt oder getötet werden?

(Vermeidungsmaßnahmen zunächst unberücksichtigt) ja nein

Im Untersuchungsgebiet konnten Hinweise auf das Vorkommen von Bibern festgestellt werden. Diese liegen außerhalb des aktuellen Geltungsbereichs. Somit betreffen die geplanten Baumaßnahmen keine Ruhe- und Fortpflanzungsstätte der Art und eine Verletzung /Tötung von Individuen ist nicht möglich.

Ein weiteres Risiko Tiere zu fangen, töten oder zu verletzen besteht nicht.

b) Sind Vermeidungsmaßnahmen möglich? ja nein

-

c) Verbleibt unter Berücksichtigung der Vermeidungsmaßnahmen ein signifikant erhöhtes Verletzungs- oder Tötungsrisiko? (Wenn JA - Verbotsauslösung!) ja nein

-

Der Verbotstatbestand „Fangen, Töten, Verletzen“ tritt ein.

ja nein

6.3 Störungstatbestand (§ 44 Abs. 1 Nr. 2 BNatSchG)

a) Können wild lebende Tiere während der Fortpflanzungs-, Aufzucht-, Mauser-, Überwinterungs- und Wanderungszeiten erheblich gestört werden? ja nein

Mit erheblichen Störungen ist nicht zu rechnen.

Anlage- und betriebsbedingt werden keine Tiere erheblich gestört.

b) Sind Vermeidungsmaßnahmen möglich? ja nein

-

c) Wird eine erhebliche Störung durch Maßnahmen vollständig vermieden? ja nein

-

Der Verbotstatbestand „erhebliche Störung“ tritt ein. ja nein

Ausnahmegenehmigung nach § 45 Abs. 7 BNatSchG erforderlich?

Tritt einer der Verbotstatbestände des § 44 Abs. 1 Nr. 1- 4 BNatSchG ein? ja nein
(Unter Berücksichtigung der Wirkungsprognose und der vorgesehenen Maßnahmen)

Wenn NEIN – Prüfung abgeschlossen

Wenn JA – Ausnahme gem. § 45 Abs.7 BNatSchG, ggf. i. V. mit Art. 16 FFH- RL erforderlich!

7. Zusammenfassung

Folgende fachlich geeignete und zumutbare Maßnahmen sind in den Planunterlagen dargestellt und berücksichtigt worden:

- Vermeidungsmaßnahmen
- CEF-Maßnahmen zur Funktionssicherung im räumlichen Zusammenhang
- FCS-Maßnahmen zur Sicherung des derzeitigen Erhaltungszustandes der Population über den örtlichen Funktionsraum hinaus
- Gegebenenfalls erforderliche/s Funktionskontrolle/Monitoring und/oder Risikomanagement für die oben dargestellten Maßnahmen werden in den Planunterlagen verbindlich festgelegt

Unter Berücksichtigung der Wirkungsprognose und der vorgesehenen Maßnahmen

- tritt kein Verbotstatbestand des § 44 Abs. 1 Nr. 1- 4 ein, so dass keine Ausnahme gem. § 45 Abs. 7 BNatSchG, ggf. in Verbindung mit Art. 16 FFH-RL erforderlich ist
- liegen die Ausnahmevoraussetzungen vor gem. § 45 Abs. 7 BNatSchG ggf. in Verbindung mit Art. 16 Abs. 1 FFH-RL
- sind die Ausnahmevoraussetzungen des § 45 Abs. 7 BNatSchG in Verbindung mit Art. 16 Abs. 1 FFH-RL nicht erfüllt!

Biebertal, 03.04.2024

A handwritten signature in black ink, appearing to read 'R. Kristen', written in a cursive style.

Dr. René Kristen (Dipl. Biol.)