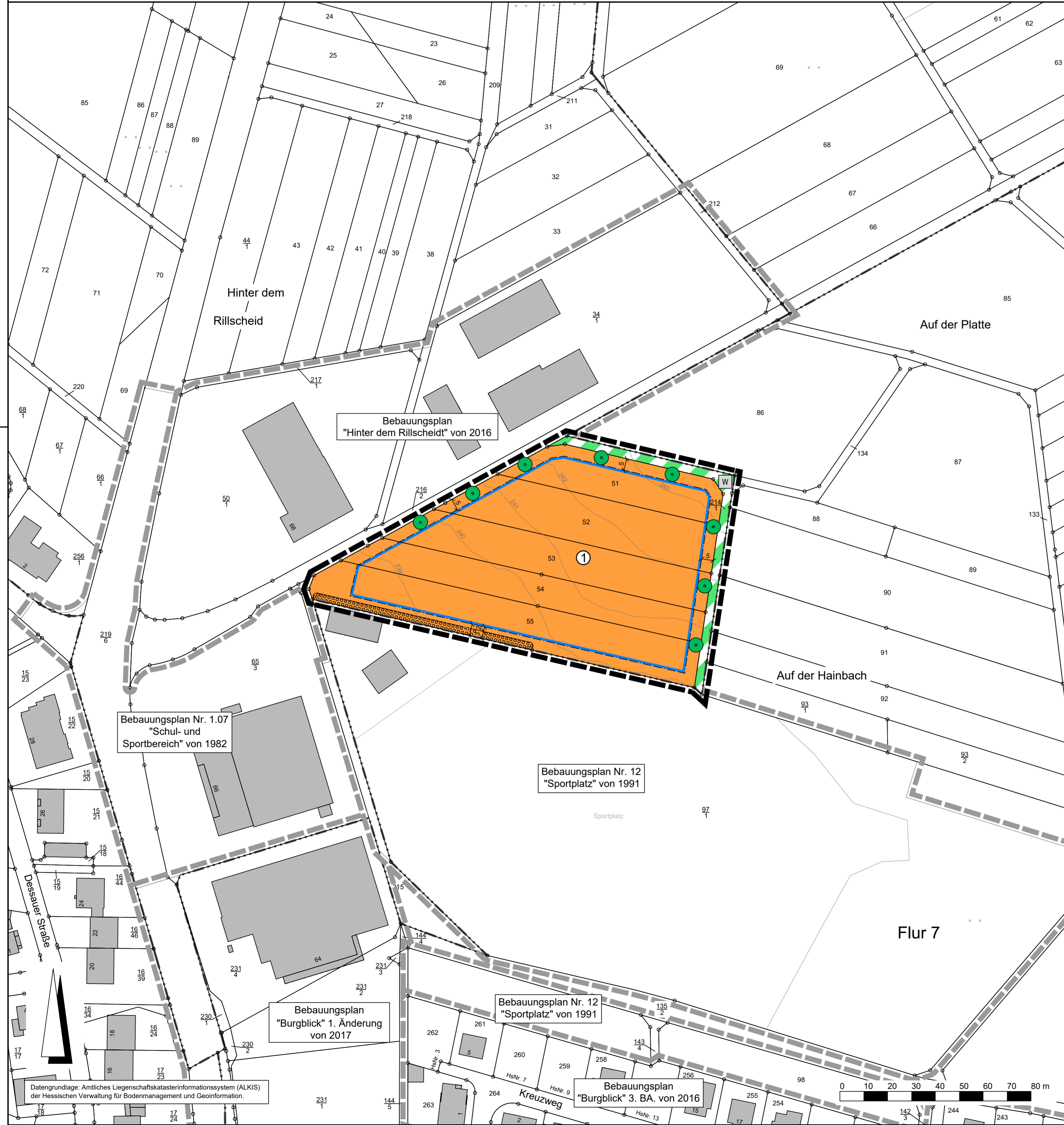


# Gemeinde Biebertal, Ortsteil Rodheim-Bieber

## Bebauungsplan

### "Hinter dem Rillscheidt II"



#### Rechtsgrundlagen

Baugesetzbuch (BauGB) i.d.F. der Bekanntmachung vom 03.11.2017 (BGBl. I S. 3634), zuletzt geändert durch Artikel 3 des Gesetzes vom 20.12.2023 (BGBl. 2023 I Nr. 394),  
 Baunutzungsverordnung (BauNVO) i.d.F. der Bekanntmachung vom 21.11.2017 (BGBl. I S. 3786), zuletzt geändert durch Artikel 2 des Gesetzes vom 03.07.2023 (BGBl. 2023 I Nr. 176),  
 Planzeichenverordnung 1990 (PlanzV 90) i.d.F. der Bekanntmachung vom 18.12.1990 (BGBl. I 1991 S. 58), zuletzt geändert durch Artikel 3 des Gesetzes vom 14.06.2021 (BGBl. I S. 1802),  
 Hessische Bauordnung (HBO) vom 28.05.2018 (GVBl. I S. 198), zuletzt geändert durch Artikel 3 des Gesetzes vom 20.07.2023 (GVBl. S. 582),  
 Hessisches Wassergesetz (HWG) vom 14.12.2010 (GVBl. I S. 548), zuletzt geändert durch Artikel 2 des Gesetzes vom 17.11.2022 (GVBl. S. 576).

#### Zeichenerklärung

##### Katasteramtliche Darstellung

- Flurgrenze
- Flur 2 Flurnummer
- 53 Flurstücksnummer
- vorhandene Grundstücks- und Wegeparzellen mit Grenzsteinen

#### Planzeichen

##### Art der baulichen Nutzung

- SO<sub>GPB</sub> Sonstiges Sondergebiet, Zweckbestimmung "Gesundheit, Pflege und Betreuung"

##### Maß der baulichen Nutzung

- GRZ Grundflächenzahl
- GFZ Geschossflächenzahl
- Z Zahl der Vollgeschosse als Höchstmaß

##### Bauweise, Baulinien, Baugrenzen

- Baugrenze
- überbaubare Grundstücksfläche
- nicht überbaubare Grundstücksfläche

##### Verkehrsflächen

- Verkehrsflächen besonderer Zweckbestimmung; hier:
- W Wirtschaftsweg (unbefestigt)

##### Planungen, Nutzungsregelungen, Maßnahmen und Flächen für Maßnahmen zum Schutz, zur Pflege und zur Entwicklung von Boden, Natur und Landschaft

- Anpflanzung von Laubbäumen
- Umgrenzung von Flächen zum Anpflanzen von Bäumen, Sträuchern und sonstigen Bepflanzungen
- Grenze des räumlichen Geltungsbereiches des Bebauungsplanes

##### Sonstige Darstellungen

- Höhenlinie in m über Normalhöhennull (NHN)
- Bemaßung (verbindlich)
- Räumlicher Geltungsbereich der angrenzenden Bebauungspläne

##### Nutzungsschablone

Nr.	Baugebiet	GRZ	GFZ	Z
1	SO <sub>GPB</sub>	0,6	1,2	II

Bei Konkurrenz von GRZ und überbaubarer Grundstücksfläche gilt die engere Festsetzung.

#### Verfahrensvermerke:

Der Aufstellungsbeschluss gem. § 2 Abs. 1 BauGB wurde durch die Gemeindevertretung gefasst am 08.02.2023

Der Aufstellungsbeschluss gem. § 2 Abs. 1 Satz 2 BauGB wurde ortsüblich bekanntgemacht am \_\_\_\_\_

Die Öffentlichkeitsbeteiligung gem. § 3 Abs. 1 BauGB wurde ortsüblich bekanntgemacht am \_\_\_\_\_

Die Öffentlichkeitsbeteiligung gem. § 3 Abs. 1 BauGB erfolgte in der Zeit vom \_\_\_\_\_ bis einschließlich \_\_\_\_\_

Die Öffentlichkeitsbeteiligung gem. § 3 Abs. 2 BauGB wurde ortsüblich bekanntgemacht am \_\_\_\_\_

Die Öffentlichkeitsbeteiligung gem. § 3 Abs. 2 BauGB erfolgte in der Zeit vom \_\_\_\_\_ bis einschließlich \_\_\_\_\_

Der Satzungsbeschluss gem. § 10 Abs. 1 BauGB i.V.m. § 5 HGO und § 9 Abs. 4 BauGB i.V.m. § 91 HBO und § 37 Abs. 4 HWG erfolgte durch die Gemeindevertretung am \_\_\_\_\_

Die Bekanntmachungen erfolgten in den Biebertaler Nachrichten.

**Ausfertigervermerk:**  
 Es wird bestätigt, dass der Inhalt dieses Bebauungsplanes mit den hierzu ergangenen Beschlüssen der Gemeindevertretung übereinstimmt und dass die für die Rechtswirksamkeit maßgebenden Verfahrensvorschriften eingehalten worden sind.

Biebertal, den \_\_\_\_\_


Bürgermeisterin

Bürgermeisterin

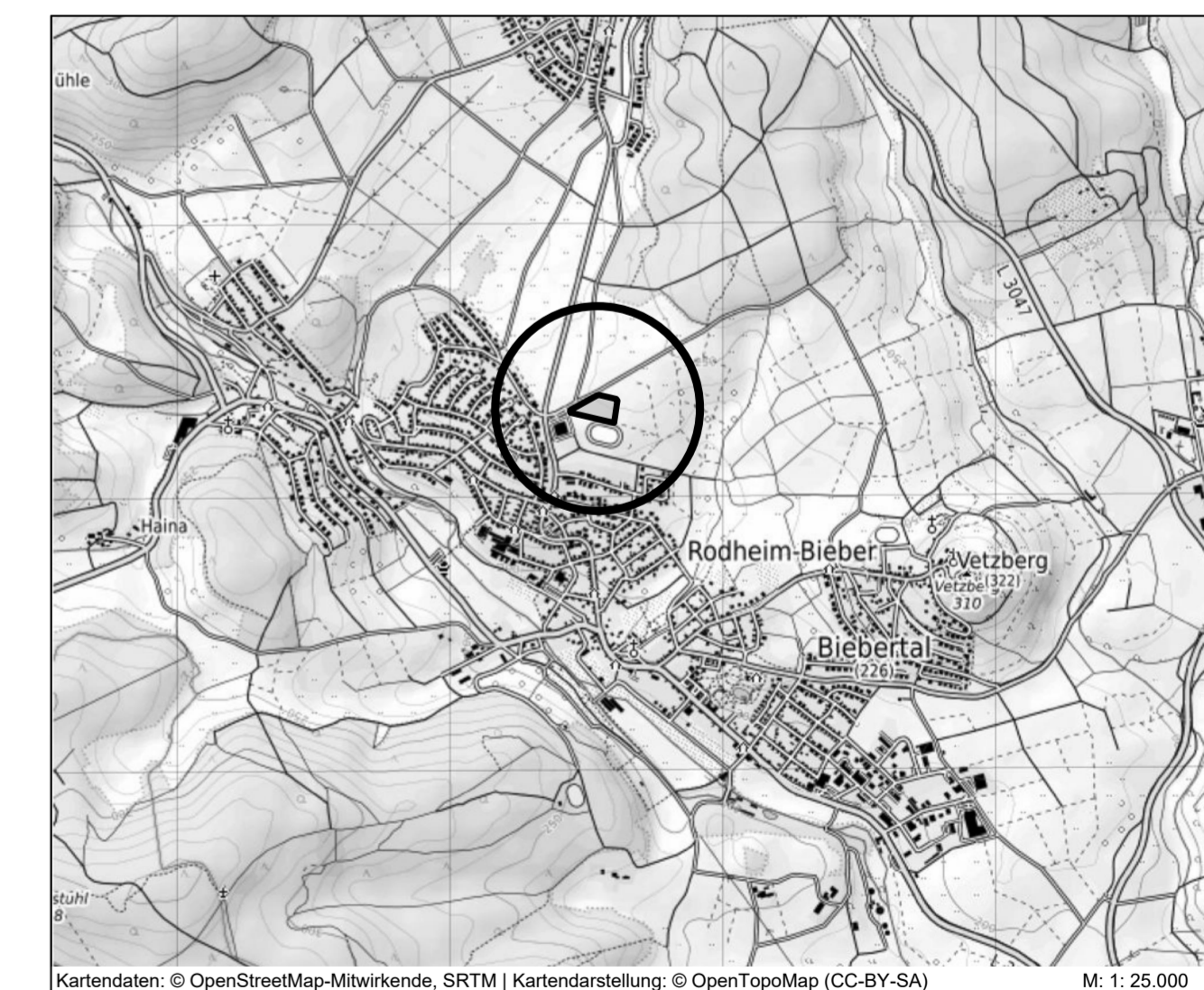
**Rechtskraftvermerk:**  
 Der Bebauungsplan ist durch ortsübliche Bekanntmachung gem. § 10 Abs. 3 BauGB in Kraft getreten am: \_\_\_\_\_

Biebertal, den \_\_\_\_\_

Bürgermeisterin



**Gemeinde Biebertal**  
**Ortsteil Rodheim-Bieber**  
**Bebauungsplan**  
**"Hinter dem Rillscheidt II"**



**PLANUNGSBÜRO FISCHER**  
 Raumplanung | Stadtplanung | Umweltplanung  
 Im Nordpark 1 - 35435 Weltenberg | t. +49 641 98441-22 | info@fischer-plan.de | www.fischer-plan.de

**Vorentwurf**

Stand: 10.10.2024

Projektleitung: Adler / Kempel  
 CAD: M. Damm / Wellstein  
 Maßstab: 1 : 1.000  
 Projektnummer: 23-2897