

Artenschutzrechtlicher Fachbeitrag

Bebauungsplan Nr. 48 „Guteleutsgärten“

Stadt Lich, Kernstadt



November 2023
(aktualisiert August 2024)

Auftraggeber: Stadt Lich
Unterstadt 1
35423 Lich

Auftragnehmer: Plan Ö GmbH
Industriestraße 2a
35444 Biebertal-Fellingshausen
Tel. 06409-8239781
office@plan-oe.de
Geschäftsführer: Dr. René Kristen
Amtsgericht Gießen HRB 11004

Bearbeiter: Dr. René Kristen (Dipl. Biol.)
Christopher Grosdidier (M. Sc. Biologie)
Marina Lindackers (M. Sc. Biologie, M. Sc. Geographie)
Henning Otto (M. Sc. Biologie)
Ferdinand Reinhold (M. Sc. Biologie)

Änderungen sind kursiv geschrieben

Biebertal, 22.11.2023
(aktualisiert 30.08.2024)

Inhalt

1 Einleitung	5
1.1 Veranlassung und Aufgabenstellung	5
1.2 Rechtliche Grundlagen.....	6
1.3 Methodik	9
2 Artenschutzrechtliche Prüfung des Vorhabens	11
2.1 Stufe I: Ermittlung der Wirkfaktoren und Festlegung des Untersuchungsrahmens.....	11
2.1.1 Ermittlung der Wirkfaktoren.....	11
2.1.2 Vorauswahlen der potentiell betroffenen artenschutzrechtlich besonders zu prüfenden Artengruppen	12
2.1.3 Vögel	15
2.1.3.1 Methode	15
2.1.3.2 Ergebnisse	15
2.1.3.3 Faunistische Bewertung	20
2.1.4 Fledermäuse	21
2.1.4.1 Methoden	21
2.1.4.2 Ergebnisse	22
2.1.4.3 Faunistische Bewertung	23
2.1.5 Reptilien	26
2.1.5.1 Methoden	26
2.1.4.2 Ergebnisse	27
2.1.4.3 Faunistische Bewertung	27
2.1.6 Amphibien.....	29
2.1.6.1 Methode	29
2.1.4.2 Ergebnisse	29
2.1.4.3 Faunistische Bewertung	31
2.1.7 <i>Maculinea</i> -Arten	31
2.1.7.1 Methode	31
2.1.7.2 Ergebnisse	32
2.1.7.3 Faunistische Bewertung	32
2.1.8 Zufallsfund Biber	34
2.2 Stufe II: Prüfung von Verbotstatbeständen und Vermeidung von Beeinträchtigungen.....	36
2.2.1 Tabellarische Prüfung von Vögeln mit günstigem Erhaltungszustand.....	37
2.2.2 Tabellarische Prüfung von Nahrungsgästen mit ungünstigem Erhaltungszustand bzw. streng geschützten Arten (BArtSchV)	39
2.2.3 Art-für-Art-Prüfung	40
2.3 Stufe III: Ausnahmeverfahren.....	45
2.4 Fazit	45
3 Literatur	49
4 Anhang (Prüfbögen)	51
Gartenrotschwanz (<i>Phoenicurus phoenicurus</i>)	51
Grünfink (<i>Carduelis chloris</i>)	54
Stieglitz (<i>Carduelis carduelis</i>)	57
Sumpfrohrsänger (<i>Acrocephalus palustris</i>)	60
Abendsegler (<i>Nyctalus noctula</i>).....	63
Breitflügelfledermaus (<i>Eptesicus serotinus</i>)	66
Großes Mausohr (<i>Myotis myotis</i>)	69
Kleinabendsegler (<i>Nyctalus leisleri</i>)	72
"Langohr"-Komplex (<i>Plecotus auritus</i> , <i>Plecotus austriacus</i>)	75
Rauhautfledermaus (<i>Pipistrellus nathusii</i>).....	79

Wasserfledermaus (<i>Myotis daubentonii</i>)	82
Zwergfledermaus (<i>Pipistrellus pipistrellus</i>).....	85
Zauneidechse (<i>Lacerta agilis</i>)	88
Dunkler Wiesenknopf-Ameisenbläuling (<i>Maculinea nausithous</i>)	92
Biber (<i>Castor fiber</i>)	95

1 Einleitung

1.1 Veranlassung und Aufgabenstellung

Die Stadtverordnetenversammlung der Stadt Lich hat am 10.03.2021 gemäß § 2 Abs.1 BauGB die Aufstellung des Bebauungsplanes Nr. 48 „Guteleutsgärten“ sowie die FNP-Änderung in diesem Bereich in der Kernstadt beschlossen. Der Planbereich ist der nachfolgenden Übersichtskarte (Abb. 1) zu entnehmen. Die Karte unterscheidet in den Planbereich (Bereich in dem tatsächlich verändernde Eingriffe geplant sind) und den Untersuchungsbereich. Letzterer bezieht sich auf die Erfassung der Vögel, da für diese Tiergruppe größere räumliche Störwirkungen anzunehmen sind. Der Bericht bezieht sich auf den *Entwurf* des Bebauungsplans mit Stand vom 23.05.2024.

Das vorliegende Gutachten verfolgt die in diesem Zusammenhang geforderte Überprüfung, ob durch die geplante Nutzung artenschutzrechtlich besonders zu prüfende Arten betroffen sind. Gegebenenfalls ist sicherzustellen, dass durch geeignete Maßnahmen keine Verbotstatbestände gemäß § 44 BNatSchG eintreten.

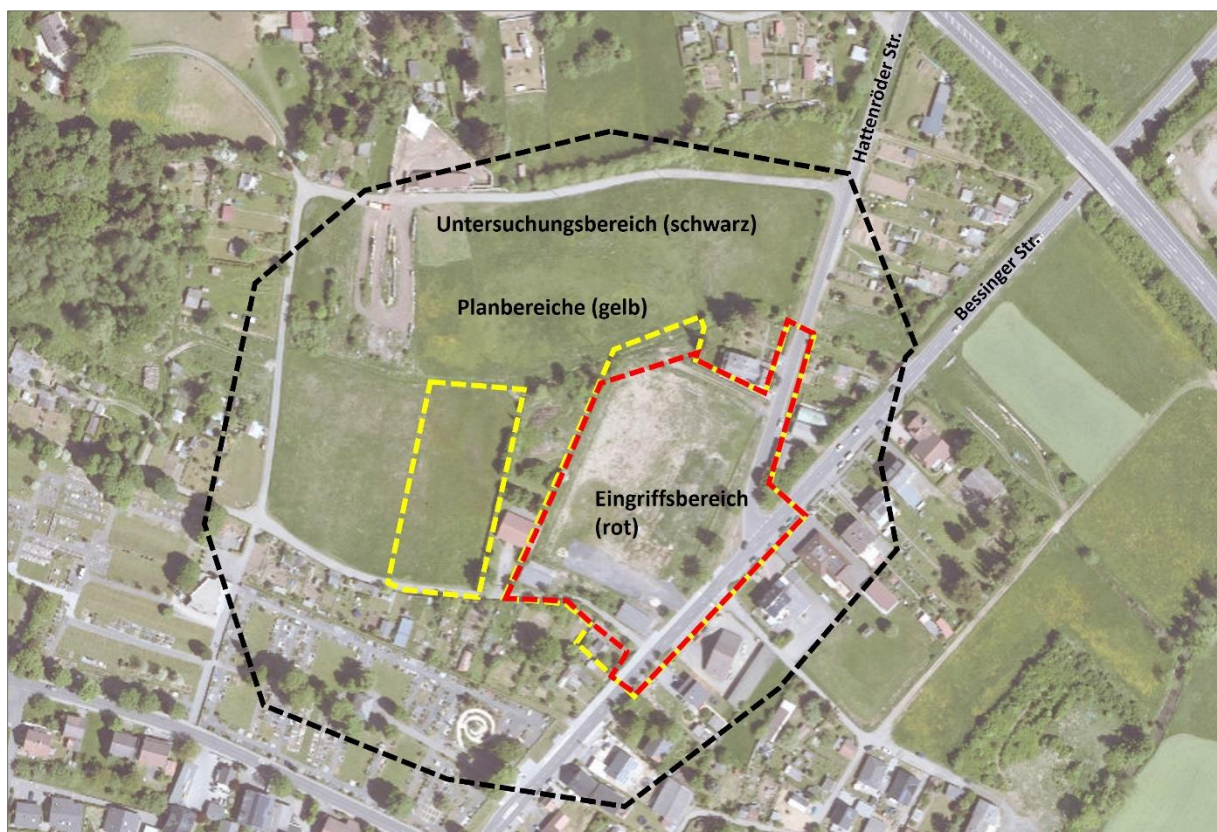


Abb. 1: Abgrenzung des Eingriffsbereichs (rot), der Planbereiche (gelb) sowie des Untersuchungsbereichs (schwarz) zum Bebauungsplan Nr.48 „Guteleutsgärten“; Stadt Lich, Kernstadt (Bildquelle: Hessisches Ministerium für Umwelt, Klimaschutz, Landwirtschaft und Verbraucherschutz, aus natureg.hessen.de, 11/2023).

Der Bericht liefert Aussagen zur angetroffenen Fauna, deren artenschutzrechtlichem Status und hebt wichtige Strukturelemente im Planungsraum hervor. Quantifizierende Aussagen zu notwendigen Vermeidungs- und Ausgleichsmaßnahmen sind in den Prüfbögen festgelegt.

Situation

Das Plangebiet befindet sich am nordöstlichen Rand der Kernstadt. An das Plangebiet grenzt im Osten Wohnbebauung sowie die Landesstraßen L 3355 (Hattenröder Straße) und L 3481 (Oberstadt) an. Südlich und nordöstlich befinden sich Kleingärten, im Norden und Westen landwirtschaftlich genutzte Grünflächen. Rd. 160 m nördlich des Plangebietes verläuft die Bundesstraße 457.

Aus der Lage, der Verkehrssituation und der derzeitigen Nutzung der Umgebung resultiert ein moderates Störungsniveau (Lärm- und Lichtemissionen, Bewegungen, Verkehr). Im gesamten Planbereich sind Gewöhnungseffekte anzunehmen.

Planungen

Ziel der Aufstellung des Bebauungsplanes Nr. 48 „Guteleutsgärten“ ist die Schaffung von Bauplanungsrecht für die Ausweisung eines Allgemeinen Wohngebietes mit unterschiedlichen Wohnstrukturen (Einzel-, Doppel- und Reihenhäusern sowie Mehrfamilienhäuser mit der Zweckbindung für sozial geförderten Wohnungsbau) sowie einer Fläche für den Gemeinbedarf mit der Zweckbestimmung Kindertagesstätte. Die bestehende private Grünfläche Zweckbestimmung Vereinsgarten wird im Bestand gesichert.

Insgesamt sind durch die Festsetzungen Auswirkungen auf die Tierwelt denkbar. Als Resultat der Vorauswahl weist der Planbereich unter Berücksichtigung der räumlichen Lage und der Habitatausstattung Qualitäten als Lebensraum für Vögel, Fledermäuse, Reptilien und Amphibien auf. Infolgedessen ergibt sich das Erfordernis der Betrachtung der artenschutzrechtlichen Belange gemäß Bundesnaturschutzgesetz (BNatSchG).

1.2 Rechtliche Grundlagen

Die Fauna-Flora-Habitat-Richtlinie (FFH-RL) und die Vogelschutzrichtlinie (V-RL) gehören zu den zentralen Beiträgen der Europäischen Union zum Erhalt der biologischen Vielfalt in Europa. Das Gesamtziel besteht darin, die FFH-Arten sowie alle europäischen Vogelarten in einem günstigen Erhaltungszustand zu bewahren, beziehungsweise die Bestände der Arten langfristig zu sichern. Um dieses Ziel zu erreichen, hat die EU über die beiden genannten Richtlinien zwei Schutzinstrumente eingeführt: das Schutzgebietssystem NATURA 2000 sowie die strengen Bestimmungen zum Artenschutz. Der Artenschutz stellt damit neben den flächenbezogenen Schutzinstrumenten des Schutzgebietssystems NATURA 2000 ein eigenständiges zweites Instrument für den Erhalt der Arten dar. Die artenschutzrechtlichen Vorschriften betreffen sowohl den physischen Schutz von Tieren und Pflanzen als auch den Schutz ihrer Lebensstätten. Sie gelten gemäß Art. 12 FFH-RL für alle FFH-Arten des Anhangs IV, beziehungsweise gemäß Art. 5 V-RL für alle europäischen Vogelarten. Anders als das Schutzgebietssystem NATURA 2000 gelten die strengen Artenschutzregelungen flächendeckend überall dort, wo die betreffende Art vorkommt.

Entsprechend der Definition in § 7 BNatSchG sind bei einer artenschutzrechtlichen Prüfung die

folgenden Kategorien zu berücksichtigen:

- besonders geschützte Arten
- streng geschützte Arten inklusive der FFH-Anhang-IV-Arten
- europäische Vogelarten

Aus Sicht der Planungspraxis lässt sich ein derart umfangreiches Artenspektrum bei einem Planungsverfahren jedoch nicht sinnvoll bewältigen. Im Zuge der Änderung des BNatSchGs wurden die nur national besonders geschützten Arten (ohne europäische Vogelarten) von den artenschutzrechtlichen Verboten bei Planungs- und Zulassungsvorhaben teilweise freigestellt (§ 44 BNatSchG). Die Belange dieser national geschützten Arten werden prinzipiell im Rahmen der Eingriffsregelung berücksichtigt. Für Europäische Vogelarten (gemäß EU-Vogelschutzrichtlinie, Art. 1) gilt dies jedoch nicht. Alle Vogelarten werden dementsprechend in die artenschutzrechtliche Prüfung eingeschlossen.

Zur Vereinfachung der Bewertung dieser Vogelarten wurde für Hessen eine zentrale Einstufung eingeführt, die deren Erhaltungszustände anhand eines Ampelschemas (Vogelampel) der Staatlichen Vogelenschutzbehörde für Hessen, Rheinland-Pfalz und Saarland mindestens als „ungünstig bis unzureichend“ (gelb) oder schlechter (rot) einstuft. Vögel mit einem günstigem Erhaltungszustand (grün) werden entsprechend der Vorgabe im Leitfaden für die artenschutzrechtliche Prüfung in Hessen in tabellarischer Form bearbeitet.

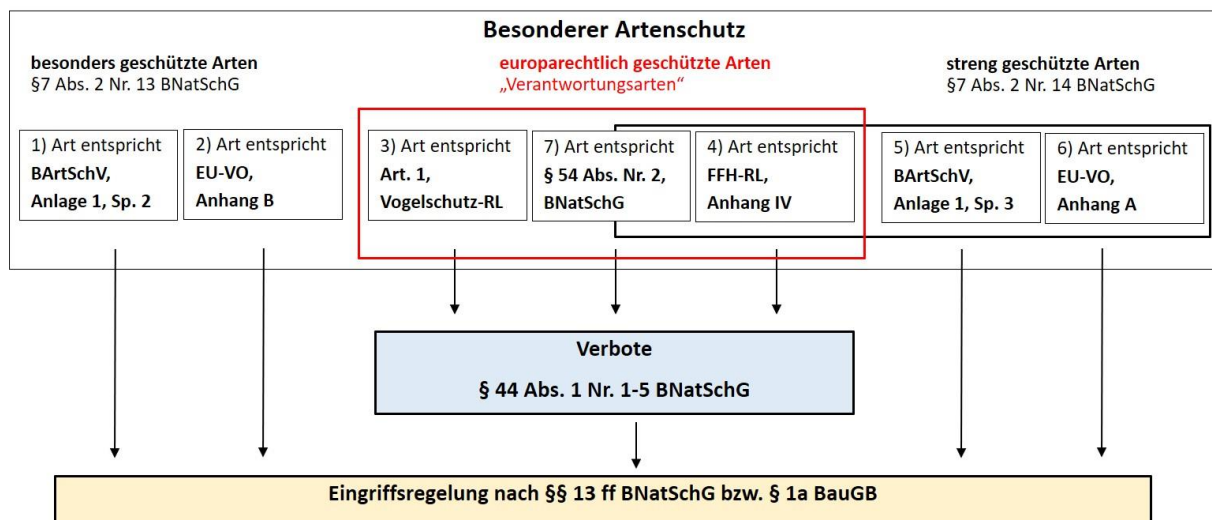


Abb. 2: Abgrenzung der im Artenschutz nach §§ 44, 45 BNatSchG zu behandelnden Arten der FFH-RL und der Vogelschutz-RL (Gruppen 3 und 4) sowie der „Verantwortungsarten“ (Gruppe 7) zu den weiteren nach § 7 BNatSchG besonders und streng geschützten Arten (Gruppen 1, 2, 5 und 6). „Verantwortungsarten“ erst ab Inkrafttreten einer RechtsVO nach § 54 Abs. 1 Nr. 2 BNatSchG besonders zu prüfen. Abgeändert nach BMVBS (2008). Quelle: HMUKLV (2015) S. 10., verändert.

Verbotstatbestände des § 44 BNatSchG

§ 44 BNatSchG ist die zentrale Vorschrift des Artenschutzes, die für die besonders und die streng geschützten Arten unterschiedliche Verbote von Beeinträchtigungen beinhaltet.

Gemäß § 44 Abs. 1 BNatSchG ist es verboten,

1. wild lebenden Tieren der besonders geschützten Arten nachzustellen, sie zu fangen, zu verletzen oder zu töten oder ihre Entwicklungsformen aus der Natur zu entnehmen, zu beschädigen oder zu zerstören,
2. wild lebende Tiere der streng geschützten Arten und der europäischen Vogelarten während der Fortpflanzungs-, Aufzucht-, Mauser-, Überwinterungs- und Wanderzeiten erheblich zu stören; eine erhebliche Störung liegt vor, wenn sich durch die Störung der Erhaltungszustand der lokalen Population einer Art verschlechtert,
3. Fortpflanzungs- oder Ruhestätten der wild lebenden Tiere der besonders geschützten Arten aus der Natur zu entnehmen, zu beschädigen oder zu zerstören,
4. wild lebende Pflanzen der besonders geschützten Arten oder ihre Entwicklungsformen aus der Natur zu entnehmen, sie oder ihre Standorte zu beschädigen oder zu zerstören (Zugriffsverbote).

Sind in Anhang IV Buchstabe a der Richtlinie 92/43/EWG aufgeführte Tierarten, europäische Vogelarten oder solche Arten betroffen, die in einer Rechtsverordnung nach § 54 Absatz 1 Nummer 2 aufgeführt sind, liegt ein Verstoß gegen

1. das Tötungs- und Verletzungsverbot nach Absatz 1 Nummer 1 nicht vor, wenn die Beeinträchtigung durch den Eingriff oder das Vorhaben auch unter Berücksichtigung von Vermeidungsmaßnahmen das Tötungs- und Verletzungsrisiko für Exemplare der betroffenen Arten nicht signifikant erhöht und diese Beeinträchtigung unvermeidbar ist,
2. das Verbot des Nachstellens und Fangens wild lebender Tiere und der Entnahme, Beschädigung oder Zerstörung ihrer Entwicklungsformen nach Absatz 1 Nummer 1 nicht vor, wenn die Tiere oder ihre Entwicklungsformen im Rahmen einer erforderlichen Maßnahme, die auf den Schutz der Tiere vor Tötung oder Verletzung oder ihrer Entwicklungsformen vor Entnahme, Beschädigung oder Zerstörung und die Erhaltung der ökologischen Funktion der Fortpflanzungs- oder Ruhestätten im räumlichen Zusammenhang gerichtet ist, beeinträchtigt werden und diese Beeinträchtigungen unvermeidbar sind,
3. das Verbot nach Absatz 1 Nummer 3 nicht vor, wenn die ökologische Funktion der von dem Eingriff oder Vorhaben betroffenen Fortpflanzungs- und Ruhestätten im räumlichen Zusammenhang weiterhin erfüllt wird.

Nach § 45 Abs. 7 BNatSchG können von den Verboten des § 44 im Einzelfall weitere Ausnahmen zugelassen werden. Gründe hierfür sind:

1. zur Abwendung erheblicher land-, forst-, fischerei-, wasser- oder sonstiger erheblicher wirtschaftlicher Schäden,
2. zum Schutz der natürlich vorkommenden Tier- und Pflanzenwelt,

3. für Zwecke der Forschung, Lehre, Bildung oder Wiederansiedlung oder diesen Zwecken dienende Maßnahmen der Aufzucht oder künstlichen Vermehrung,
4. im Interesse der Gesundheit des Menschen, der öffentlichen Sicherheit, einschließlich der Verteidigung und des Schutzes der Zivilbevölkerung, oder der maßgeblich günstigen Auswirkungen auf die Umwelt oder
5. aus anderen zwingenden Gründen des überwiegenden öffentlichen Interesses einschließlich solcher sozialer oder wirtschaftlicher Art.

Eine Ausnahme darf nur zugelassen werden, wenn zumutbare Alternativen nicht gegeben sind und sich der Erhaltungszustand der Population einer Art nicht verschlechtert. Sofern in Bezug auf eine oder mehrere Arten erhebliche Auswirkungen zu erwarten sind, ist eine Ausnahme nach § 45 Abs. 7 BNatSchG erforderlich. Die Betroffenheit von Arten im Sinne des § 44 wird anhand der artenschutzrechtlichen Prüfung dokumentiert.

1.3 Methodik

Die Untersuchung der artenschutzrechtlichen Relevanz der Planungen erfolgt entsprechend dem Leitfaden für die artenschutzrechtliche Prüfung in Hessen (HMUKLV 2015). Zur Ermittlung der artenschutzrechtlichen Wirkungen des Vorhabens wird eine 3-stufige Vorgehensweise gewählt:

Stufe I: Ermittlung der Wirkfaktoren und Festlegung des Untersuchungsrahmens

Es werden die Wirkfaktoren des Vorhabens ermittelt und der erforderliche Untersuchungsrahmen festgelegt.

Stufe II: Prüfung der Verbotstatbestände und Vermeidung von Beeinträchtigungen

Die artenschutzrechtlich besonders zu prüfenden Arten im Untersuchungsgebiet mit einer potenziellen Betroffenheit (Konfliktarten) werden zusammengestellt und hinsichtlich ihrer Betroffenheit untersucht. Dazu werden diese Arten des Untersuchungsgebietes im Rahmen einer Art-für-Art-Betrachtung mittels der Prüfprotokolle (vgl. Anhang) einer Einzelfallprüfung unterzogen. Es werden Maßnahmen entwickelt, die als Vermeidungsmaßnahmen oder als vorgezogene Ausgleichs-Maßnahmen (CEF) geeignet sind, eine artenschutzrechtlich besonders zu prüfende Beeinträchtigung nach § 44 BNatSchG ist zu vermeiden. Für Vogelarten, deren Erhaltungszustand in der sogenannten Ampelliste für hessische Brutvögel landesweit mit „grün“ (günstig) bewertet wurde, erfolgt eine vereinfachte Prüfung in tabellarischer Form.

Stufe III: Ausnahmeverfahren

Wenn erhebliche artenschutzrechtlich besonders zu prüfende Beeinträchtigungen zu erwarten und diese durch Vermeidungsmaßnahmen nicht zu umgehen sind, ist zu prüfen, ob gem. § 45 BNatSchG eine Ausnahme von den Verboten des § 44 BNatSchG möglich ist. Voraussetzung für eine Ausnahme sind zwingende Gründe des überwiegend öffentlichen Interesses sowie das Fehlen zumutbarer Alternativen bei gleichzeitiger Sicherung des Erhaltungszustandes der Population einer Art. Dieses

Prüfverfahren ist in die Art-für-Art-Betrachtung mittels der Prüfprotokolle integriert.

2 Artenschutzrechtliche Prüfung des Vorhabens

2.1 Stufe I: Ermittlung der Wirkfaktoren und Festlegung des Untersuchungsrahmens

2.1.1 Ermittlung der Wirkfaktoren

Als mögliche Wirkfaktoren sind zunächst Veränderungen anzunehmen, die zu Habitatverlusten in den jeweils betroffenen Bereichen führen. Daraus ergeben sich primär ein Verlust von Fläche, Gebäuden, Bäumen und Gehölzen und somit von potentiellen Ruhe- und Fortpflanzungsstätten. Sekundär sind Störungen der Fauna durch bau-, anlage- und betriebsbedingte Lärm- und Lichtemissionen und Bewegungen zu erwarten.

Tab. 1: Potentielle Wirkfaktoren im Rahmen des Bebauungsplans Nr. 48 „Guteleutsgärten“; Stadt Lich, Kernstadt.

Maßnahme	Wirkfaktor	mögliche Auswirkung
baubedingt		
<ul style="list-style-type: none"> Bauphase von Gebäuden Verkehrsflächen weitere Infrastruktur 	<ul style="list-style-type: none"> Bodenverdichtung, Bodenabtrag und Veränderung des natürlichen Bodenaufbaus und Bewuchs Rodung von Bäumen und Gehölzen Abriss von Gebäuden 	<ul style="list-style-type: none"> Lebensraumverlust und -degeneration Verlust von Ruhe- und Fortpflanzungsstätten Tötung oder Verletzen von Individuen
Baustellenbetrieb	<ul style="list-style-type: none"> Lärmemissionen durch den Baubetrieb Personenbewegungen stoffliche Emissionen (z.B. Staub) durch den Baubetrieb 	<ul style="list-style-type: none"> Störung der Tierwelt
anlagebedingt		
<ul style="list-style-type: none"> Allgemeines Wohngebiet (WA) Kindertagesstätte Verkehrsflächen Trafostation Blühfläche Vereinsgarten Naturnahes Uferbegleitgrün Feuchtbiotop Anpflanzen (Laub-)bäumen, Sträuchern und sonstigen Bepflanzungen weitere Infrastruktur 	<ul style="list-style-type: none"> Bodenverdichtung, Bodenabtrag und Veränderung des natürlichen Bodenaufbaus und Bewuchs 	<ul style="list-style-type: none"> Lebensraumverlust und -degeneration Verlust von Ruhe- und Fortpflanzungsstätten Veränderung der Habitataignung
betriebsbedingt		
<ul style="list-style-type: none"> Allgemeines Wohngebiet (WA) Kindertagesstätte Verkehrsflächen Trafostation Blühfläche Vereinsgarten Naturnahes Uferbegleitgrün Feuchtbiotop Anpflanzen (Laub-)bäumen, Sträuchern und sonstigen Bepflanzungen weitere Infrastruktur 	<ul style="list-style-type: none"> Lärmemissionen durch Verkehr usw. Personenbewegungen Fahrzeuggewegungen 	<ul style="list-style-type: none"> Lebensraumverlust und -degeneration Verlust von Ruhe- und Fortpflanzungsstätten durch Störungen Veränderung der Habitataignung

Bau-, anlage- und betriebsbedingte Einflüsse auf das Umfeld sind durch das geplante Vorhaben und deren Anlagenteile für artenschutzrechtlich besonders zu prüfende Arten mit entsprechender Sensibilität in an den Planungsraum angrenzenden Bereichen denkbar. Im Planungsraum ist derzeit eine moderate Störungsintensität durch Lärm, Licht und Bewegungen festzustellen. Das Störungsniveau wird durch die Umsetzung der Planungen verstärkt werden.

Die potentielle Betroffenheit artenschutzrechtlich besonders zu prüfender Arten kann sich daher aus der mit dem Vorhaben einhergehenden Abwertung der vorhandenen Lebensraumtypen mit einem Verlust von Ruhe- und Fortpflanzungsstätten, direkten Wirkungen auf Individuen (Tötung, Verletzen) sowie der Auslösung von Effektdistanzen durch baubedingte Verkehrs- und Personenbewegungen mit resultierenden Lärm- und Lichtemissionen ergeben. Zudem sind anlage- und betriebsbedingte Wirkungen denkbar. Insgesamt können die in Tabelle 1 dargestellten Wirkfaktoren mit den entsprechenden Auswirkungen differenziert werden.

2.1.2 Vorauswahlen der potentiell betroffenen artenschutzrechtlich besonders zu prüfenden Artengruppen

Die artenschutzrechtlichen Betrachtungen umfassen die artenschutzrechtlich besonders zu prüfenden Artengruppen, die aufgrund der vorherrschenden Habitatbedingungen und der Art der Eingriffswirkung als sinnvoll erachtet wurden.

Fledermäuse

In Hessen kommen 19 Fledermausarten vor, die alle im Anhang IV der FFH-Richtlinie genannt werden. Im Untersuchungsbereich kommen Strukturen vor, die als Quartier geeignet wären. Hierzu sind beispielsweise Bäume und Gebäude zu rechnen, die Spalten- oder Höhlenquartiere aufweisen könnten. Fledermäuse reagieren durch die nachtaktive Lebensweise zwar meist unempfindlich gegenüber Störungen, jedoch reagieren sie oft sensibel auf den Verlust von wichtigen Jagdrevieren.

Das Eintreten der Verbotstatbestände nach § 44 Abs. 1 Nr. 1 BNatSchG (Verletzung und Tötung), § 44 Abs. 1 Nr. 2 BNatSchG (Erhebliche Störung) und § 44 Abs. 1 Nr. 3 BNatSchG (Zerstören von Fortpflanzungs- und Ruhestätten) ist möglich.

Die Fledermäuse stellen eine potentiell betroffene Artengruppe dar.

Sonstige Säugetiere

In Hessen kommen (außer den Fledermäusen) sechs Säugetierarten vor, die im Anhang IV der FFH-Richtlinie genannt werden. Regelmäßige Vorkommen weisen Biber, Feldhamster, Wildkatze, Haselmaus auf, zeitweise werden zudem Luchs und Wolf angetroffen.

Durch einen Zufallsfund von Fraßspuren, konnte das Vorkommen des Bibers nordwestlich des Plangebiets festgestellt werden.

Das Eintreten der Verbotstatbestände nach § 44 Abs. 1 Nr. 1 BNatSchG (Verletzung und Tötung), § 44 Abs. 1 Nr. 2 BNatSchG (Erhebliche Störung) und § 44 Abs. 1 Nr. 3 BNatSchG (Zerstören von

Fortpflanzungs- und Ruhestätten) ist möglich.

Der Biber stellt eine potentiell betroffene Art dar.

Vögel

Im Gebiet kommen geeignete Strukturen vor, die als Brut- und Nahrungsraum geeignet sind. Vögel können durch die Flächeninanspruchnahme in ihren Ruhe- und Fortpflanzungsstätten betroffen werden. Hierdurch sind Verluste von Ruhe- und Fortpflanzungsstätten und eine Tötung von Individuen möglich. Daneben ist das Auftreten von störungsempfindlichen Arten möglich. Beeinträchtigungen sind daher nicht auszuschließen.

Das Eintreten der Verbotstatbestände nach § 44 Abs. 1 Nr. 1 BNatSchG (Verletzung und Tötung), § 44 Abs. 1 Nr. 2 BNatSchG (Erhebliche Störung) und § 44 Abs. 1 Nr. 3 BNatSchG (Zerstören von Fortpflanzungs- und Ruhestätten) ist möglich.

Die Vögel stellen eine potentiell betroffene Artengruppe dar.

Reptilien

In Hessen kommen sechs Reptilienarten vor, die im Anhang IV der FFH-Richtlinie genannt werden. Regelmäßige Vorkommen weisen Schlingnatter, Sumpfschildkröte, Zauneidechse, Smaragdeidechse, Mauereidechse und Äskulapnatter auf.

Aufgrund der geographischen Lage, der vorhandenen Habitatstrukturen und den artspezifischen ökologischen Ansprüchen ist im Planbereich sowie dessen Umfeld das Vorkommen dieser Arten möglich. Das Eintreten der Verbotstatbestände nach § 44 Abs. 1 Nr. 1 BNatSchG (Verletzung und Tötung), § 44 Abs. 1 Nr. 2 BNatSchG (Erhebliche Störung) und § 44 Abs. 1 Nr. 3 BNatSchG (Zerstören von Fortpflanzungs- und Ruhestätten) ist möglich.

Die Reptilien stellen eine potentiell betroffene Artengruppe dar.

Amphibien

In Hessen kommen zehn Amphibienarten vor, die im Anhang IV der FFH-Richtlinie genannt werden. Regelmäßige Vorkommen weisen Geburtshelferkröte, Gelbbauchunke, Kreuzkröte, Wechselkröte, Laubfrosch, Knoblauchkröte, Moorfrosch, Springfrosch, Kleiner Wasserfrosch und Kammmolch auf.

Aufgrund der geographischen Lage, der vorhandenen Habitatstrukturen und den artspezifischen ökologischen Ansprüchen ist im Planbereich sowie dessen Umfeld das Vorkommen dieser Arten möglich. Das Eintreten der Verbotstatbestände nach § 44 Abs. 1 Nr. 1 BNatSchG (Verletzung und Tötung), § 44 Abs. 1 Nr. 2 BNatSchG (Erhebliche Störung) und § 44 Abs. 1 Nr. 3 BNatSchG (Zerstören von Fortpflanzungs- und Ruhestätten) ist möglich.

Die Amphibien stellen eine potentiell betroffene Artengruppe dar.

Käfer

In Hessen kommen drei Käferarten vor, die im Anhang II bzw. IV der FFH-Richtlinie genannt werden. Regelmäßige Vorkommen weisen Heldbock, Hirschkäfer und Eremit auf.

Aufgrund der geographischen Lage, der vorhandenen Habitatstrukturen und den artspezifischen ökologischen Ansprüchen sind im Planbereich sowie dessen Umfeld das Vorkommen dieser Arten auszuschließen.

Das Eintreten der Verbotstatbestände nach § 44 Abs. 1 Nr. 1 BNatSchG (Verletzung und Tötung), § 44 Abs. 1 Nr. 2 BNatSchG (Erhebliche Störung) und § 44 Abs. 1 Nr. 3 BNatSchG (Zerstören von Fortpflanzungs- und Ruhestätten) kann ausgeschlossen werden.

Die Käfer stellen keine potentiell betroffene Artengruppe dar.

Libellen

In Hessen kommen fünf Libellenarten vor, die im Anhang IV der FFH-Richtlinie genannt werden. Regelmäßige Vorkommen weisen Grüne Flussjungfer/Keiljungfer, Asiatische Keiljungfer, Zierliche Moosjungfer, Große Moosjungfer und Östliche Moosjungfer auf.

Aufgrund der geographischen Lage, der vorhandenen Habitatstrukturen und den artspezifischen ökologischen Ansprüchen sind im Planbereich sowie dessen Umfeld das Vorkommen dieser Arten auszuschließen.

Das Eintreten der Verbotstatbestände nach § 44 Abs. 1 Nr. 1 BNatSchG (Verletzung und Tötung), § 44 Abs. 1 Nr. 2 BNatSchG (Erhebliche Störung) und § 44 Abs. 1 Nr. 3 BNatSchG (Zerstören von Fortpflanzungs- und Ruhestätten) kann ausgeschlossen werden.

Die Libellen stellen keine potentiell betroffene Artengruppe dar.

Schmetterlinge

In Hessen kommen sieben Schmetterlingsarten vor, die im Anhang IV der FFH-Richtlinie genannt werden. Regelmäßige Vorkommen weisen Skabiosen-Scheckenfalter, Haarstrang-Wurzeleule, Blauschillernder Feuerfalter, Quendel-Ameisenbläuling, Dunkler und Heller Wiesenknopf-Ameisenbläuling, Schwarzer Apollo, Nachtkerzenschwärmer auf.

Aufgrund der geographischen Lage, der vorhandenen Habitatstrukturen und den artspezifischen ökologischen Ansprüchen ist im Planbereich sowie dessen Umfeld das Vorkommen von Arten der Gattung *Maculinea* (Ameisenbläulinge) möglich.

Das Eintreten der Verbotstatbestände nach § 44 Abs. 1 Nr. 1 BNatSchG (Verletzung und Tötung), § 44 Abs. 1 Nr. 2 BNatSchG (Erhebliche Störung) und § 44 Abs. 1 Nr. 3 BNatSchG (Zerstören von Fortpflanzungs- und Ruhestätten) ist möglich.

Maculinea-Arten stellen eine potentiell betroffene Artengruppe dar.

Sonstige artenschutzrechtlich besonders zu prüfende Artengruppen

In Hessen kommen weitere artenschutzrechtlich besonders zu prüfende Artengruppen vor (z.B. Weichtiere, Fische, Krebse, Heuschrecken usw.).

Aufgrund der geographischen Lage, der vorhandenen Habitatstrukturen und den artspezifischen ökologischen Ansprüchen ist im Planbereich sowie dessen Umfeld das Vorkommen dieser Artengruppen

auszuschließen.

Das Eintreten der Verbotstatbestände nach § 44 Abs. 1 Nr. 1 BNatSchG (Verletzung und Tötung), § 44 Abs. 1 Nr. 2 BNatSchG (Erhebliche Störung) und § 44 Abs. 1 Nr. 3 BNatSchG (Zerstören von Fortpflanzungs- und Ruhestätten) kann ausgeschlossen werden.

Sonstige artenschutzrechtlich besonders zu prüfende Artengruppen werden nicht betroffen.

2.1.3 Vögel

Da alle wildlebenden Vogelarten besonders geschützt, einige auch streng geschützt sind und gemäß § 44 Abs. 5 BNatSchG nachgewiesen werden muss, dass die ökologische Funktion der von Bauvorhaben betroffenen Fortpflanzungs- und Ruhestätten im räumlichen Zusammenhang weiterhin erfüllt wird sowie kein Tötungs- oder Verletzungsverbot eintreten darf, muss die Avifauna besonders berücksichtigt werden.

2.1.3.1 Methode

Die Aufnahme der Vogelarten erfolgte akustisch und visuell als flächendeckende Revierkartierung nach SÜDBECK et al. (2005). Zur Erfassung der Reviervögel und der Nahrungsgäste wurden im Zeitraum von April bis Juli 2023 sechs Tagesbegehungen durchgeführt, bei denen die Revierpaare der vorkommenden Arten anhand singender Männchen erfasst wurden (Tab. 2). Als Reviere zählten nur die Teile, in denen ein Paar mehrmals festgestellt wurde. Außerdem konnten einige direkte Brutnachweise durch fütternde Altvögel, Warnverhalten bzw. eben flügge gewordene Jungvögel festgestellt werden. Zudem wurde eine NATIS-Datenabfrage für den Planbereich und ein größeres Umfeld an das HLNUG gestellt.

Tab. 2: Begehungen zur Erfassung der Avifauna.

Begehungen	Termin	Info
1. Begehung	14.04.2023	Reviervögel und Nahrungsgäste (tags)
2. Begehung	26.04.2023	Reviervögel und Nahrungsgäste (tags)
3. Begehung	22.05.2023	Reviervögel und Nahrungsgäste (tags)
4. Begehung	30.05.2023	Reviervögel und Nahrungsgäste (tags)
5. Begehung	12.06.2023	Reviervögel und Nahrungsgäste (tags)
6. Begehung	08.07.2023	Reviervögel und Nahrungsgäste (tags)

2.1.3.2 Ergebnisse

a) Reviervögel

Im Rahmen der Erfassungen konnten im Untersuchungsraum sowie im Umfeld 14 Arten mit 29 Revieren als Reviervögel identifiziert werden (Tab. 3, Abb. 3).

Es konnten keine streng geschützten Arten (BArtSchV) oder Arten des Anhangs I der EU-Vogelschutzrichtlinie festgestellt werden.

Der Erhaltungszustand *des Grünfinks (Carduelis chloris)* wird aktuell in Hessen als ungünstig bis unzureichend (Vogelampel: gelb), der von **Gartenrotschwanzes (Phoenicurus phoenicurus)**, **Stieglitz (Carduelis carduelis)** und **Sumpfrohrsänger (Acrocephalus palustris)** sogar als ungünstig bis schlecht

(Vogelampel: rot) bewertet. Der Gartenrotschwanz stellt zudem eine gefährdete Zugvogelart nach Art. 4.2 der Vogelschutzrichtlinie dar.

Bei den weiteren festgestellten Arten handelt es sich um weit verbreitete Vogelarten mit nur geringem Gefährdungspotential, die zudem weder in der Roten Liste Deutschlands noch der des Landes Hessen geführt werden.

Die NATIS-Datenabfrage ergab keine relevanten Nachweise für den Planbereich und das nähere Umfeld

Abbildung 3 stellt die am Standort vorgefundenen Vogelarten kartographisch dar. Entsprechend der Methodik geben die Punkte das Zentrum des angenommenen Reviers an. Dies entspricht nicht immer dem Standort der Ruhe- und Fortpflanzungsstätte.

Tab. 3: Reviervögel der Untersuchungen mit Angaben zum aktuellen Schutzstatus sowie der Gefährdungssituation (Rote Liste, Vogelampel). Angaben nach KREUZIGER et al. (2023) und RYSLAVY et al. (2020).

Trivialname	Art	Kürzel	Reviere	besondere			Rote Liste D	Rote Liste Hessen	Erhaltungszustand Hessen
				Verantwortung	Schutz EU	Schutz D			
Amsel	<i>Turdus merula</i>	A	3	-	-	§	* *	+	
Bachstelze	<i>Motacilla alba</i>	Ba	1	-	-	§	* *	+	
Blaumeise	<i>Parus caeruleus</i>	Bm	2	-	-	§	* *	+	
Buchfink	<i>Fringilla coelebs</i>	B	1	-	-	§	* *	+	
Gartenrotschwanz	<i>Phoenicurus phoenicurus</i>	Gr	1	!!	Z	§	* 3	-	
Grünfink	<i>Carduelis chloris</i>	Gf	1	-	-	§	* *	o	
Hausrotschwanz	<i>Phoenicurus ochruros</i>	Hr	2	-	-	§	* *	+	
Hausperling	<i>Passer domesticus</i>	H	8	-	-	§	* *	+	
Kohlmeise	<i>Parus major</i>	K	2	-	-	§	* *	+	
Mönchsgrasmücke	<i>Sylvia atricapilla</i>	Mg	2	-	-	§	* *	+	
Stieglitz	<i>Carduelis carduelis</i>	Sti	2	-	-	§	* 3	-	
Sumpfrohrsänger	<i>Acrocephalus palustris</i>	Su	1	!	-	§	* *	-	
Zaunkönig	<i>Troglodytes troglodytes</i>	Z	1	-	-	§	* *	+	
Zilpzalp	<i>Phylloscopus collybita</i>	Zi	2	-	-	§	* *	+	

! = hohe Verantwortung (Hessen bzw. D) !! = sehr hohe Verantwortung !!! = extrem hohe Verantwortung

I = Art des Anhangs I der EU-VSRL Z = Gefährdete Zugvogelart nach Art. 4.2 der VSRL

§ = besonders geschützt §§ = streng geschützt

* = ungefährdet D = Daten unzureichend V = Vorwarnliste G = Gefährdung anzunehmen R = selten

3 = gefährdet 2 = stark gefährdet 1 = Vom Aussterben bedroht 0 = ausgestorben oder verschollen

+ = günstig o = ungünstig bis unzureichend - = unzureichend bis schlecht n.b. = nicht bewertet

b) Nahrungsgäste

Neben den Reviervögeln wurden weitere Vogelarten nachgewiesen, die den Untersuchungsraum und angrenzende Bereiche als Nahrungsgäste besuchen (Tab. 4, Abb. 4).

Hierbei konnten mit Grünspecht (*Picus viridis*), Rotmilan (*Milvus milvus*), Schwarzmilan (*Milvus migrans*), Turmfalke (*Falco tinnunculus*) und Waldkauz (*Strix aluco*) streng geschützte Arten (BArtSchV) festgestellt werden. Zudem stellen Rotmilan und Schwarzmilan Arten des Anhangs I der EU-Vogelschutzrichtlinie dar.

Der Erhaltungszustand von *Elster (Pica pica)*, *Heckenbraunelle (Prunella modularis)*, *Mauersegler (Apus apus)*, *Mehlschwalbe (Delichon urbicum)*, *Rotmilan (Milvus milvus)*, *Star (Sturnus vulgaris)* und *Turmfalke (Falco tinnunculus)* wird aktuell in Hessen als ungünstig bis unzureichend (Vogelampel: gelb), der von *Bluthänfling (Carduelis cannabina)*, *Girlitz (Serinus serinus)* und *Stockente (Anas platyrhynchos)* sogar als ungünstig bis schlecht (Vogelampel: rot) bewertet. Der Graureiher stellt zudem eine gefährdete Zugvogelart nach Art. 4.2 der Vogelschutzrichtlinie dar.

Bei den weiteren festgestellten Arten handelt es sich um weit verbreitete Vogelarten mit nur geringem Gefährdungspotential, die zudem weder in der Roten Liste Deutschlands noch der des Landes Hessen geführt werden.

Tab. 4: Nahrungsgäste der Untersuchungen mit Angaben zum aktuellen Schutzstatus sowie der Gefährdungssituation (Rote Liste, Vogelampel). Angaben nach HÜPPOP et al. (2013), KREUZIGER et al. (2023) und RYSLAVY et al. (2020).

Trivialname	Art	Kürzel	besondere						Erhaltungszustand Hessen
			Verant- wortung	Schutz EU	D	Rote Liste D	Hessen	Zugvögel	
Bluthänfling	<i>Carduelis cannabina</i>	Hä	!!	-	§	3	3	V	-
Buntspecht	<i>Dendrocopos major</i>	Bs	-	-	§	*	*	*	+
Dohle	<i>Coloeus monedula</i>	D	-	-	§	*	*	*	+
Dorngrasmücke	<i>Sylvia communis</i>	Dg	!	-	§	*	*	*	+
Elster	<i>Pica pica</i>	E	-	-	§	*	*	-	o
Gartenbaumläufer	<i>Certhia brachydactyla</i>	Gb	!	-	§	*	*	*	+
Girlitz	<i>Serinus serinus</i>	Gi	!	-	§	*	*	*	-
Graureiher	<i>Ardea cinerea</i>	Grr	-	Z	§	*	*	*	+
Grünspecht	<i>Picus viridis</i>	Gü	!! & !	-	§§	*	*	-	+
Heckenbraunelle	<i>Prunella modularis</i>	He	-	-	§	*	*	*	o
Kleiber	<i>Sitta europaea</i>	Kl	-	-	§	*	*	*	+
Kolkrabe	<i>Corvus corax</i>	Kra	-	-	§	*	*	*	+
Mauersegler	<i>Apus apus</i>	Ms	!	-	§	*	*	*	o
Mehlschwalbe	<i>Delichon urbicum</i>	M	-	-	§	3	*	*	o
Nilgans	<i>Alopochen aegyptiaca</i>	Nig	-	-	§	-	-	-	n.b.
Rabenkrähe	<i>Corvus corone</i>	Rk	!	-	§	*	*	*	+
Ringeltaube	<i>Columba palumbus</i>	Rt	-	-	§	*	*	*	+
Rotkehlchen	<i>Erithacus rubecula</i>	R	-	-	§	*	*	*	+
Rotmilan	<i>Milvus milvus</i>	Rm	!!! & !!	I	§§	*	V	3	o
Schwarzmilan	<i>Milvus migrans</i>	Swm	-	I	§§	*	*	*	+
Star	<i>Sturnus vulgaris</i>	S	-	-	§	3	V	*	o
Stockente	<i>Anas platyrhynchos</i>	Sto	-	-	§	*	3	*	-
Turmfalke	<i>Falco tinnunculus</i>	Tf	-	-	§§	*	*	*	o
Waldkauz	<i>Strix aluco</i>	Wz	!	-	§§	*	*	-	+

! = hohe Verantwortung (Hessen bzw. D) !! = sehr hohe Verantwortung !!! = extrem hohe Verantwortung

I = Art des Anhangs I der EU-VSRL Z = Gefährdete Zugvogelart nach Art. 4.2 der VSRL

§ = besonders geschützt §§ = streng geschützt

* = ungefährdet D = Daten unzureichend V = Vorwarnliste G = Gefährdung anzunehmen R = selten

3 = gefährdet 2 = stark gefährdet 1 = Vom Aussterben bedroht 0 = ausgestorben oder verschollen

+ = günstig o = ungünstig bis unzureichend - = unzureichend bis schlecht n.b. = nicht bewertet



Abb. 3: Reviervogelarten im Eingriffsbereich (rot), den Planbereichen (gelb) und im Untersuchungsraum (schwarz) 2023 (Bildquelle: Hessisches Ministerium für Umwelt, Klimaschutz, Landwirtschaft und Verbraucherschutz, aus natureg.hessen.de, 11/2023).

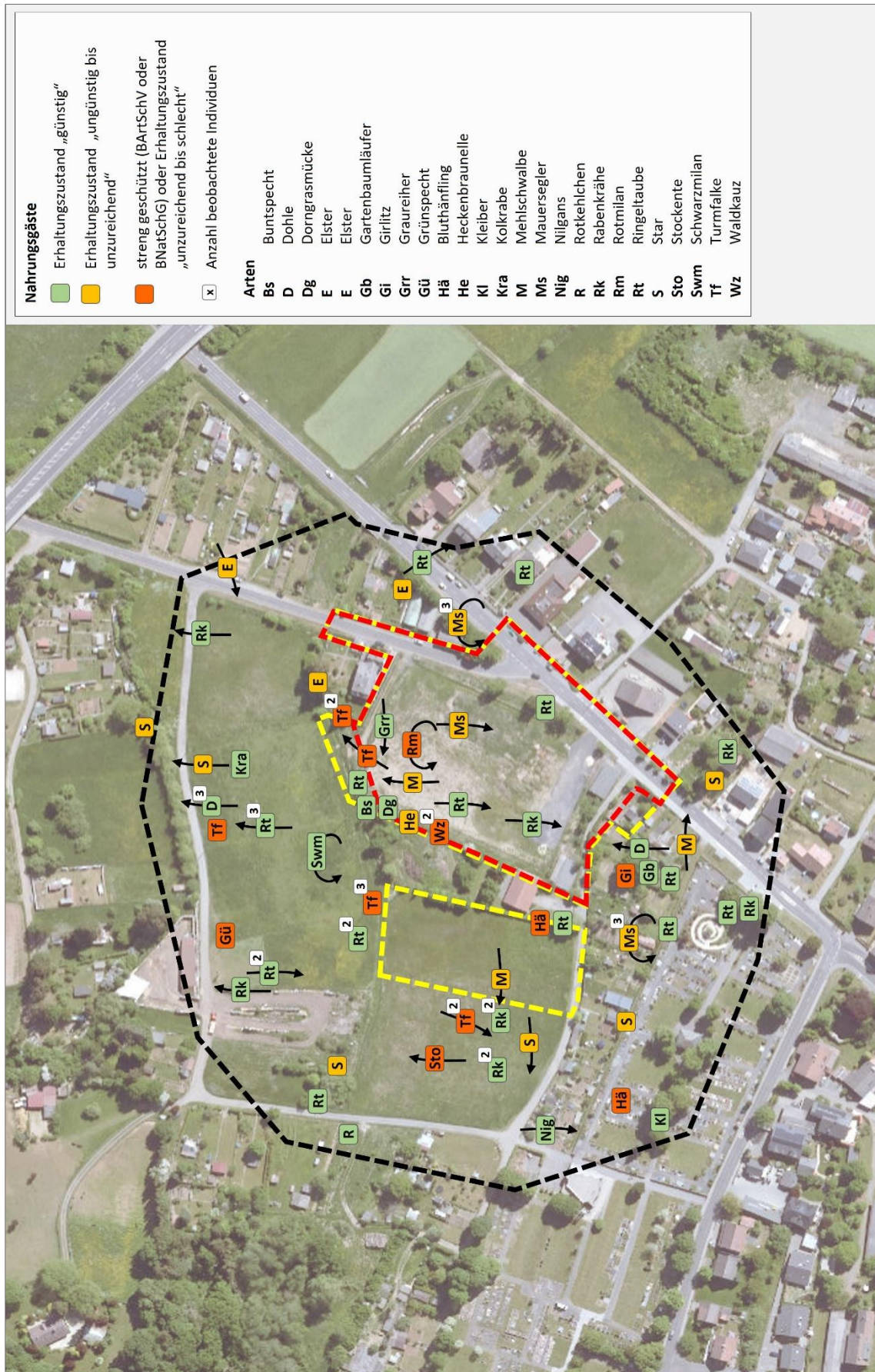


Abb. 4: Nahrungsgäste im Eingriffsbereich (rot), den Planbereichen (gelb) und im Untersuchungsraum (schwarz) 2023 (Bildquelle: Hessisches Ministerium für Umwelt, Klimaschutz, Landwirtschaft und Verbraucherschutz, aus natureg.hessen.de, 11/2023).

2.1.3.3 Faunistische Bewertung

Hinsichtlich der Reviervogelarten ist der Planungsraum als halboffene Landschaft mit Heckenstrukturen, angrenzender Bebauung und Straßen mit der zu erwartenden Avifauna anzusehen. Wertgebend sind die Vorkommen von Gartenrotschwanz, *Grünfink*, Stieglitz und *Sumpfrohrsänger*. Die angetroffenen Nahrungsgäste entsprechen dem zu erwartenden Spektrum, wobei mit Grünspecht, Rotmilan, Schwarzmilan, Turmfalke und Waldkauz streng geschützte Vogelarten den Planungsraum und dessen Umfeld als Jagd- und Nahrungsraum nutzen.

Gartenrotschwanz, Grünfink, Stieglitz und Sumpfrohrsänger

Die Reviere von Gartenrotschwanz, *Grünfink*, Stieglitz und *Sumpfrohrsänger* befinden sich außerhalb des aktuellen *Eingriffsbereichs*. Diese werden durch die Planungen weder direkt noch indirekt betroffen. Der Verlust von Ruhe- und Fortpflanzungsstätten oder die Gefahr von Individuenverlusten kann somit ausgeschlossen werden. Eine erhebliche Verschlechterung der Habitatbedingungen, beispielsweise in Bezug auf die Eignung als Nahrungsraum, ist durch die geplante Bebauung ebenfalls nicht zu erwarten.

Allgemein häufige Arten

Generell können Eingriffe in Gehölzbereiche und Gebäude einen Verlust von Ruhe- und Fortpflanzungsstätten bedingen und dadurch neben der direkten Gefahr von Individuenverlusten zu einer erheblichen Verschlechterung der Habitatbedingungen führen. Diese können von den ungefährdeten Arten im Allgemeinen durch das Ausweichen in Alternativhabitats in der Umgebung ausgeglichen werden.

Artenschutzrechtlich besonders zu prüfende Nahrungsgäste

Der Planungsraum und dessen Umfeld stellt für Bluthänfling, *Elster*, Girlitz, *Grünspecht*, *Heckenbraunelle*, Mauersegler, Mehlschwalbe, Rotmilan, Schwarzmilan, *Star*, Stockente, Turmfalke und Waldkauz ein frequentiertes Jagd- und Nahrungsrevier dar. Durch die aktuelle Nutzung finden die Nahrungsgäste insgesamt gute Bedingungen. Es kann jedoch davon ausgegangen werden, dass die festgestellten Arten nur eine lose Bindung an den Planungsraum aufweisen und ggf. auf Alternativflächen in der Umgebung ausweichen. Entsprechend geeignete Strukturen kommen im Umfeld des Planungsraums noch regelmäßig vor. Es ist mit keiner Beeinträchtigung der Arten zu rechnen, die eine erhebliche Verschlechterung des Erhaltungszustands der jeweiligen lokalen Populationen bedingen könnte. Lärmemissionen sowie sonstige Störungen während der Bauzeiten führen meist zu vorübergehenden Beeinträchtigungen der Fauna. Die bauzeitliche Verdrängung ist somit in der Regel nur temporär und klingt nach Abschluss der Baumaßnahme ab.

Artenschutzrechtlich besonders zu prüfende Reviervögel

Zur detaillierteren Abschätzung der zu erwartenden Auswirkungen der aktuellen Planungen werden die artenschutzrechtlich besonders zu prüfenden Vogelarten im Zuge der artenschutzrechtlichen

Betrachtung näher betrachtet. Der Schwerpunkt liegt auf **Gartenrotschwanz, Girlitz, Stieglitz und Sumpfrohrsänger.**

2.1.4 Fledermäuse

Da alle Fledermausarten in Anhang IV der FFH-Richtlinie stehen und dementsprechend zu den nach § 7 BNatSchG streng geschützten Tierarten zählen, müssen deren Belange bei Eingriffsplanungen gemäß § 13 BNatSchG und wegen den allgemeinen Vorgaben des Artenschutzes nach § 44 BNatSchG besonders berücksichtigt werden.

2.1.4.1 Methoden

Die Feldbestimmung und systematische Erfassung von Fledermausvorkommen mit Hilfe von Detektoren wurde seit Beginn der 1980er Jahre zunehmend verbessert. Heute nimmt die Detektorarbeit in der Erfassung von Fledermausvorkommen eine zentrale Rolle ein. Als Grundlage dienen neben der exakten Beschreibung der Rufsequenzen unter bestimmten Verhaltenssituationen, die Weiterentwicklung der Aufnahme- und Analysetechniken sowie die methodische Weiterentwicklung der systematischen Erfassung und Bewertung von Fledermausvorkommen in der Landschaft.

Im Untersuchungsbereich wurden drei Detektorbegehungen durchgeführt (Tab. 5). Während der Begehungen wurde jeder mit dem Detektor wahrnehmbare Ruf protokolliert und verortet. Als Detektor wurde das Modell Echo Meter Touch 2 Pro (Wildlife Acoustics) eingesetzt. Die Feldbestimmung erfolgte nach folgenden Kriterien:

- Hauptfrequenz, Klang, Dauer und Pulsrate der Fledermausrufe.
- Größe und Flugverhalten der Fledermaus.
- Allgemeine Kriterien wie Habitat und Erscheinungszeitpunkt.

Im Untersuchungsbereich wurden zudem Untersuchungen mittels Bat-Recorder durchgeführt (Tab. 5). Hierbei wurden das Modell Song Meter Mini Bat der Firma Wildlife Acoustics eingesetzt. Bat-Recorder haben den Vorteil, dass sie die Rufe von Fledermäusen über längere Zeiträume automatisch erfassen. Hierdurch werden zufällige Aktivitätsschwankungen ausgeglichen. Gleichzeitig erhöht sich die Nachweiswahrscheinlichkeit für weniger aktive Arten und für zeitlich begrenzte Vorkommen (z. B. Transferflüge). Die Auswertung der Aufnahmen wurde mit Hilfe von KALEIDOSCOPE PRO 5 und SKIBA (2009) durchgeführt.

Einige der heimischen Fledermausarten nutzen Stammanrisse, Baumhöhlen, abgeplatzte Baumrinde und Spalten in Bäumen als Sommerquartier und in einigen Fällen auch als Winterquartier. Daher wurde an einer Begehungen der Baumbestand im Planbereich mittels Fernglas vom Boden aus auf die Eignung von Quartieren untersucht.

Zudem wurde eine NATIS-Datenabfrage für den Planbereich und ein größeres Umfeld an das HLNUG gestellt.

Tab. 5: Begehungen zur Erfassung von Fledermäusen.

Begehungen	Termin	Info
1. Begehung	19.06.2023	Detektorbegehung
2. Begehung	06.07.2023	Detektorbegehung
3. Begehung	22.08.2023	Detektorbegehung
Bat-Recorder	12.06. - 19.06.2023	Automatische Langzeiterfassung

2.1.4.2 Ergebnisse

Im Untersuchungsraum konnten durch die akustische Erfassung acht Fledermausarten nachgewiesen werden (Tab. 6, 7, Abb. 5). Hierbei handelt es sich um die häufig anzutreffende und synanthrope **Zwergfledermaus** (*Pipistrellus pipistrellus*), den **Abendsegler** (*Nyctalus noctula*), die **Breitflügel-fledermaus** (*Eptesicus serotinus*), das **Große Mausohr** (*Myotis myotis*), den **Kleinabendsegler** (*Nyctalus leisleri*), die **Rauhautfledermaus** (*Pipistrellus nathusii*), die **Wasserfledermaus** (*Myotis daubentonii*) und ein „Langohr“ bestehend aus dem Schwesterkomplex Braunes und Graues Langohr (*Plecotus auritus* / *P. austriacus*).

Im Planbereich konnten keine Bäume festgestellt werden, die aufgrund von Baum- und Spechthöhlen sowie abstehender Borke ein potentielles Fledermausquartier darstellen.

Die NATIS-Datenabfrage ergab keine Nachweise von Fledermäusen für den Planbereich und das nähere Umfeld.

Tab. 6: Fledermausarten der Untersuchungen, deren Schutzstatus und Angaben zum derzeitigen Erhaltungszustand. Angaben nach BFN (2019), BNATSchG (2021), EIONET (2013-2018), DIETZ et.al. (2023) und MEINIG et.al. (2020).

Trivialname	Art	Schutz		Rote Liste		Erhaltungszustand			
		EU	D	D	Hessen	Hessen	D	EU	
Abendsegler	<i>Nyctalus noctula</i>	IV	§§	V	1	-	o	o	o
Braunes Langohr	<i>Plecotus auritus</i>	IV	§§	3	3	+	+	o	o
Breitflügel-fledermaus	<i>Eptesicus serotinus</i>	IV	§§	3	2	+	o	o	o
Graues Langohr	<i>Plecotus austriacus</i>	IV	§§	1	1	o	-	-	-
Großes Mausohr	<i>Myotis myotis</i>	II & IV	§§	*	2	+	o	o	o
Kleinabendsegler	<i>Nyctalus leisleri</i>	IV	§§	D	2	o	o	-	-
Rauhautfledermaus	<i>Pipistrellus nathusii</i>	IV	§§	*	2	n.b.	o	o	o
Wasserfledermaus	<i>Myotis daubentonii</i>	IV	§§	*	G	+	+	o	o
Zwergfledermaus	<i>Pipistrellus pipistrellus</i>	IV	§§	*	3	+	+	o	o

II = Art des Anhang II IV = Art des Anhang IV; FFH-Richtlinie

§ = besonders geschützt §§ = streng geschützt

* = ungefährdet D = Daten unzureichend V = Vorwarnliste G = Gefährdung anzunehmen R = selten

3 = gefährdet 2 = stark gefährdet 1 = Vom Aussterben bedroht 0 = ausgestorben oder verschollen

+ = günstig o = ungünstig bis unzureichend - = ungünstig bis schlecht n.b. = nicht bewertet

Tab. 7: Häufigkeit der Fledermausarten im Planungsraum im Jahr 2023.

Trivialname	Art	Detektor			Bat-Recorder
		19.06.2023	06.07.2023	22.08.2023	12.06. - 19.06.2023
Abendsegler	<i>Nyctalus noctula</i>	II	-	-	III
Breitflügelfledermaus	<i>Eptesicus serotinus</i>	I	-	-	III
Großes Mausohr	<i>Myotis myotis</i>	-	-	-	I
Kleinabendsegler	<i>Nyctalus leisleri</i>	I	-	-	III
"Langohr"***	<i>Plecotus auritus</i> / <i>P. austriacus</i>	-	-	-	IV
Rauhautfledermaus	<i>Pipistrellus nathusii</i>	II	-	-	IV
Wasserfledermaus	<i>Myotis daubentonii</i>	I	-	-	III
Zwergfledermaus	<i>Pipistrellus pipistrellus</i>	III	II	I	IV

*** = nicht näher differenzierte Schwesternart

Häufigkeit
I = Einzelfund II = selten III = häufig IV = sehr häufig

2.1.4.3 Faunistische Bewertung

Der Planungsraum erweist sich als Teillebensraum für Fledermäuse. Erwartungsgemäß wird das Gebiet von den nachgewiesenen Arten unterschiedlich genutzt.

Jagdgebiete und Transferraum

Für Abendsegler, „Langohr“, Breitflügelfledermaus, Kleinabendsegler, Rauhautfledermaus, Wasserfledermaus und Zwergfledermaus hat der Untersuchungsraum in Teilbereichen, insbesondere entlang von Grenzstrukturen, eine Bedeutung als Jagd- und Nahrungsraum (Tab. 7). Der Verlust von Leitstrukturen bzw. kleinere Änderungen im Umfeld werden von der Zwergfledermaus üblicherweise schnell ausgeglichen. Die Zwergfledermaus, die regelmäßig in besiedelten Bereichen angetroffen wird, gilt als sehr anpassungsfähig. Ähnliches gilt für Breitflügelfledermaus, Kleinabendsegler, „Langohr“, Rauhautfledermaus und Wasserfledermaus.

Das Große Mausohr konnten nur durch Einzelkontakt während der Langzeiterfassung nachgewiesen werden. Hieraus lassen sich keine klaren Aussagen ableiten. Aufgrund der geringen Nachweishäufigkeit weisen diese Arten vermutlich keine engere Bindung an den Planbereich auf.

Der Abendsegler jagt üblicherweise in großen Höhen über Gebäuden und Bäumen, konnte aber häufig angetroffen werden. Eine engere Bindung an den Untersuchungsbereich ist dennoch nicht ableitbar, da das nähere und weitere Umfeld vergleichbare Strukturen aufweist.

Regelmäßig frequentierte Transferrouten zwischen verschiedenen Quartieren, verschiedenen Jagdräumen oder Quartier und Jagdraum konnten nicht nachgewiesen werden.



Abb. 5: Fledermäuse während der Detektorbegehungen im Untersuchungsraum (Bildquelle: Hessisches Ministerium für Umwelt, Klimaschutz, Landwirtschaft und Verbraucherschutz, aus natureg.hessen.de, 11/2023).

Tab. 8: Quartierpräferenzen der Fledermausarten. Angaben nach DIETZ et al. (2007) & SKIBA (2009).

Trivialname	Art	Sommerquartier	Wochenstube	Winterquartier
Abendsegler	<i>Nyctalus noctula</i>	meist Baumhöhlen und Fledermauskästen, hinter Fensterläden, Brücken	wie Sommerquartier	Baumhöhlen (fast nie in Hessen), Spalten an Gebäuden und Brücken, Höhlen
Braunes Langohr	<i>Plecotus auritus</i>	Baumhöhlen, Fledermauskästen, Gebäude	wie Sommerquartier	Kälteunempfindlich; in Kellern, Baumhöhlen, Felshöhlen, Gesteinsspalten, Stollen, Gebäudespalten und Geröll
Breitflügel-Fledermaus	<i>Eptesicus serotinus</i>	Giebelbereich von Gebäuden, Schlössern, Kirchen, in Gebäudespalten und hinter Fensterläden, Fassadenverkleidungen	wie Sommerquartier	vorwiegend in Gebäuden, aber auch Baum- und Felshöhlen, Gesteinsspalten, Stollen und Geröll
Graues Langohr	<i>Plecotus austriacus</i>	Gebäude; oft in Dachstühlen, auch hinter Außenverkleidungen von Fenstern o.ä.	Gebäude, meist Dachstühle	Höhlen, Keller, Stollen oder Felsspalten oft nahe Eingang. Auch Dachräume der SQ
Großes Mausohr	<i>Myotis myotis</i>	Dachböden, Kirchen, Höhlen, Brücken	wie Sommerquartier	Höhlen, Stollen, Keller, Bunker
Kleinabendsegler	<i>Nyctalus leisleri</i>	meist Baumhöhlen, Fledermauskästen und selten an Gebäuden	wie Sommerquartier	Baumhöhlen oder Hohlräume von Gebäuden
Rauhautfledermaus	<i>Pipistrellus nathusii</i>	Baumhöhlen, Spalten, Fledermauskästen; seltener in Gebäuden	wie Sommerquartier, Holzverkleidungen von Scheunen, Häusern und Holzkirchen	Spalten von Felsen und Gebäuden, Holzstapel, selten in Baum- und Felshöhlen
Wasserfledermaus	<i>Myotis daubentonii</i>	Enge Stammanrisse, Fäulnis- oder Spechthöhlen v.a. am Waldrand. Fledermauskästen, Männchen häufig in Spaltenräumen von Brücken, Baumhöhlen oder unterirdischen Kanälen	Baumhöhlen und Fledermauskästen, auch Gewölbespalten, Dehnungsfugen von Brücken; seltener Gebäude. I.d.R. 20-50, in Gebäuden bis 600 Tiere	Großteils vermutlich Baumhöhlen und Felsspalten; Nachweise v.a. aus Höhlen, Stollen, Bunkeranlagen und Kellern
Zwergfledermaus	<i>Pipistrellus pipistrellus</i>	Gebäude (Spalten, Ritze, hinter Fassaden), Bäume (Ritzen und hinter Borke, Höhlen)	Gebäude (Spalten, Ritze, hinter Fassaden)	Stollen, Höhlen, Gebäude (Spalten, Ritze, hinter Fassaden), Keller

Winterquartiere/Sommerquartiere/Wochenstuben

Abendsegler, Breitflügel-Fledermaus, Großes Mausohr, Kleinabendsegler, „Langohr“, Rauhautfledermaus, Wasserfledermaus und Zwergfledermaus

Aufgrund der geringen Nachweishäufigkeit bzw. artspezifischen Quartierpräferenzen sind Quartiere von Abendsegler, „Langohr“, Breitflügel-Fledermaus, Großes Mausohr, Kleinabendsegler,

Rauhautfledermaus, Wasserfledermaus und Zwergfledermaus innerhalb des Planbereichs auszuschließen (Tab. 7, 8).

Zur detaillierteren Abschätzung der zu erwartenden Auswirkungen der aktuellen Planungen werden **alle im Gebiet vorkommenden Arten** im Zuge der anschließenden artenschutzrechtlichen Überprüfung näher betrachtet.

2.1.5 Reptilien

Viele der heimischen Reptilien sind derzeit in ihrem Bestand gefährdet. Aus diesem Grund sind alle Reptilienarten nach BArtSchV bzw. auf europäischer Ebene durch Anhang IV der Fauna-Flora-Habitat-Richtlinie [92/43/EWG] gesetzlich geschützt.

2.1.5.1 Methoden

Zur Kartierung der Reptilien wurden besonders sonnenexponierte Stellen von April bis August 2023 untersucht (Tab. 9). Ein Schwerpunkt der Begehungen liegt besonders in den Übergangsbereichen, die an Gehölze oder ähnliche Strukturen anschließen und die als Verstecke dienen könnten. Einerseits findet sich dort eine große Anzahl potentiell guter Unterschlupfmöglichkeiten für Reptilien und andererseits nutzen die wechselwarmen Tiere vegetationsarme Flächen zum Sonnenbaden. Die Begehungen erfolgten an mehreren Tagen zu verschiedenen Uhrzeiten bei jeweils gutem Wetter. Damit können aktivitätsbedingte Unterschiede der Tiere ausgeglichen werden.



Abb. 6: Reptilienquadrat als künstliches Habitatement (Beispiel).

Zur Erhöhung der Nachweiswahrscheinlichkeit wurden Reptilienquadrate (ca. 80 x 80 cm) aus Dachpappe eingesetzt (Abb. 6). Diese erwärmen sich besonders schnell und bieten den wechselwarmen Tieren besonders gute Bedingungen. Durch die steinähnliche Oberfläche werden diese zudem besonders gerne angenommen. Die Standorte, an denen die Reptilienquadrate platziert wurden, zeigt Abbildung 7.

Zudem wurde eine NATIS-Datenabfrage für den Planbereich und ein größeres Umfeld an das HLNUG gestellt.

Tab. 9: Begehungen zur Erfassung der Reptilien.

Begehungen	Termin	Info
1. Begehung	14.04.2023	Absuchen des Plangebiets und Ausbringen von Reptilienquadraten
2. Begehung	26.04.2023	Absuchen des Plangebiets und Kontrolle der Reptilienquadrate
3. Begehung	22.05.2023	Absuchen des Plangebiets und Kontrolle der Reptilienquadrate
4. Begehung	30.05.2023	Absuchen des Plangebiets und Kontrolle der Reptilienquadrate
5. Begehung	12.06.2023	Absuchen des Plangebiets und Kontrolle der Reptilienquadrate
6. Begehung	04.07.2023	Absuchen des Plangebiets und Kontrolle der Reptilienquadrate
7. Begehung	22.08.2023	Absuchen des Plangebiets und Einholen der Reptilienquadrate

2.1.5.2 Ergebnisse

Im Rahmen der Erfassungen konnte im Untersuchungsraum das Vorkommen der **Zauneidechse** (*Lacerta agilis*) als streng geschützte FFH-Anhang IV Art nachgewiesen werden (Tab. 10, Abb. 7). Die Art wurde innerhalb des Geltungsbereichs festgestellt. Die NATIS-Datenabfrage ergab keine Nachweise von Reptilien für den Planbereich und das nähere Umfeld.

Tab. 10: Reptilien der Untersuchungen mit Angaben zum aktuellen Schutzstatus. Angaben nach AGAR & FENA (2010), BfN (2019), BNATSchG (2021), EIONET (2013-2018) und RLG (2020a).

Trivialname	Art	Verant- wortung	Schutz		Rote Liste		Erhaltungszustand		
			EU	D	D	Hessen	Hessen	D	EU
Zauneidechse	<i>Lacerta agilis</i>	-	IV	§§	V *		o	o	o

Verantwortung: (!) = besondere Verantwortung für hochgradig isolierte Vorposten
 II = Art des Anhang II IV = Art des Anhang IV; FFH- Richtlinie
 § = besonders geschützt §§ = streng geschützt
 * = ungefährdet D = Daten unzureichend V = Vorwarnliste G = Gefährdung anzunehmen R = selten
 3 = gefährdet 2 = stark gefährdet 1 = Vom Aussterben bedroht 0 = ausgestorben oder verschollen
 + = günstig o = ungünstig bis unzureichend - = ungünstig bis schlecht n.b. = nicht bewertet

2.1.5.3 Faunistische Bewertung

Die Zauneidechsen wurden innerhalb des Planbereichs festgestellt. Hier findet die Art durch die ruderalen Strukturen günstige Habitatelemente mit offenen und ungestörten Sonnplätzen, einem ausreichenden Unterschlupf und adäquaten Rückzugsbereichen (z.B. zur Überwinterung, Fortpflanzung). Von einem flächendeckenden Vorkommen wird ausgegangen.

Bei einer Bebauung kommt es zu einer Entwertung bzw. Zerstörung des Lebensraums für Zauneidechsen. Dementsprechend muss das Eintreten von Tatbeständen nach § 44 Abs. 1 Nr. 1 - 3 BNatSchG angenommen werden. Zur Vermeidung artenschutzrechtlicher Konflikte werden somit Vermeidungs- und vorgezogene Ausgleichsmaßnahmen nötig. Hierzu zählen Bauzeitenbeschränkungen, eine vorlaufende Schaffung eines Ausgleichshabitats sowie die Umsiedlung der Tiere in das neuangelegte Reptilienhabitat. Es wird an dieser Stelle angemerkt, dass das Reptilienhabitat vorlaufend hergestellt werden



Abb. 7: Reptilien und Reptilienquadrate im Untersuchungsraum 2023 (Bildquelle: Hess. Ministerium für Umwelt, Klimaschutz, Landwirtschaft und Verbraucherschutz, aus natureg.hessen.de, 11/2023).

und zum Zeitpunkt der Umsiedlung funktionstüchtig sein muss (CEF). Konkrete Abschätzungen zur Umsetzung der Maßnahmen erfolgen im Rahmen der artenschutzrechtlichen Prüfung (Art-für-Art Prüfung, Prüfbögen).

Zur detaillierteren Abschätzung der zu erwartenden Auswirkungen der aktuellen Planungen wird die **Zauneidechse** im Zuge der artenschutzrechtlichen Überprüfung näher betrachtet.

2.1.6 Amphibien

Viele der heimischen Amphibien sind derzeit in ihrem Bestand gefährdet. Aus diesem Grund sind alle Amphibien auf nationaler Ebene (BNatSchG, BArtSchV) besonders geschützt. Auf europäischer Ebene (Flora-Fauna-Habitat-Richtlinie [92/43/EWG] der Europäischen Union) sind derzeit zehn Arten gesetzlich streng geschützt.

2.1.6.1 Methode

Zur Kartierung der Amphibien wurden besonders die Gehölzränder und die temporär wasserführenden Bereiche des Untersuchungsbereichs nach Amphibien abgesucht. Zur Kartierung der Amphibien wurde drei Tages- und eine Nachtbegehung durchgeführt. Die Begehungen erfolgten bei jeweils günstigem Wetter von April bis Mai 2023 (Tab. 11). Zudem wurde eine NATIS-Datenabfrage für den Planbereich und ein größeres Umfeld an das HLNUG gestellt.

Tab. 11: Begehungen zur Erfassung von Amphibien.

Begehungen	Termin	Info
1. Begehung	14.04.2023	Absuchen des Plangebiets und verhören (tags)
2. Begehung	26.04.2023	Absuchen des Plangebiets und verhören (tags)
3. Begehung	13.05.2023	Absuchen des Plangebiets und verhören (nachts)
4. Begehung	22.05.2023	Absuchen des Plangebiets und verhören (tags)

2.1.6.2 Ergebnisse

Im Untersuchungsraum konnte das Vorkommen der allgemein häufigen und ungefährdeten Arten Bergmolch (*Triturus alpestris*) und Teichfrosch (*Rana* kl. *esculenta*) nachgewiesen werden (Tab. 12, Abb. 8). Der Teichfrosch wurde außerhalb des Eingriffsbereichs und der Bergmolch außerhalb des Planbereichs festgestellt. Die NATIS-Datenabfrage ergab keine Nachweise von Amphibien für den Planbereich und das nähere Umfeld.



Abb. 8: Amphibien im Untersuchungsraum 2023 (Bildquelle: Hess. Ministerium für Umwelt, Klimaschutz, Landwirtschaft und Verbraucherschutz, aus natureg.hessen.de, 11/2023).

Tab. 12: Amphibien der Untersuchungen mit Angaben zum aktuellen Schutzstatus. Angaben nach AGAR & FENA (2010), BfN (2019), BNatSchG (2021), EIONET (2013-2018) und RLG (2020b).

Trivialname	Art	Schutz		Rote Liste		Erhaltungszustand		
		EU	D	D	Hessen	Hessen	D	EU
Bergmolch	<i>Triturus alpestris</i>	-	§	*	*	n.b.	n.b.	n.b.
Teichfrosch	<i>Rana kl. esculenta</i>	V	§	*	*	+	+	+

II = Art des Anhang II IV = Art des Anhang IV V = Art des Anhang V; FFH-Richtlinie

§ = besonders geschützt §§ = streng geschützt

* = ungefährdet D = Daten unzureichend V = Vorwarnliste G = Gefährdung anzunehmen R = selten

3 = gefährdet 2 = stark gefährdet 1 = Vom Aussterben bedroht 0 = ausgestorben oder verschollen

+ = günstig o = ungünstig bis unzureichend - = ungünstig bis schlecht n.b. = nicht bewertet

2.1.6.3 Faunistische Bewertung

Bergmolch, Teichfrosch

Es konnte das Vorkommen von Bergmolch außerhalb des Planbereich sowie das Vorkommen vom Teichfrosch außerhalb des Eingriffsbereich festgestellt werden. Das Konfliktpotential für Bergmolch und Teichfrosch wird aufgrund dessen als gering eingestuft.

Da nach § 44 Abs. 5 BNatSchG nur Arten besonders zu prüfen sind, die unter gemeinschaftlichem Schutz stehen (EU-VSRL, Anhang IV FFH-Richtlinie, streng geschützte Arten) sind Bergmolch und Teichfrosch im Rahmen der Artenschutzprüfung nicht weiter zu berücksichtigen. Deren Belange sind jedoch im Rahmen der Eingriff-Ausgleich-Regelung (§ 14 ff. BNatSchG) zu beachten. Hierbei sind Maßnahmen zu ergreifen, die Beeinträchtigungen vermeiden.

2.1.7 *Maculinea*-Arten

Viele der heimischen Tagfalter sind derzeit in ihrem Bestand gefährdet. Aus diesem Grund sind sehr viele Tagfalter auf nationaler (BArtSchV) sowie teils auf internationaler Ebene (Fauna-Flora-Habitat-Richtlinie [92/43/EWG] der Europäischen Union) geschützt.

2.1.7.1 Methode

Zur Bestandserfassung der *Maculinea*-Arten wurde der Untersuchungsraum zur Flugzeit begangen (Tab. 13). Die Aufnahme der Tiere erfolgte als Transektkartierung nach HESSEN MOBIL (2020). Im Rahmen der Schwerpunkterfassung von *Maculinea*-Arten wurde neben der Erfassung von ggf. aktiven Faltern auch überprüft, ob die Falter zur Eiablage kommen. Ergänzend zur Kontrolle auf das Vorkommen von *Maculinea*-Arten wurde das Untersuchungsgebiet auf das Vorkommen des Großen Wiesenknopfs abgesucht. Die Begehung erfolgte zur Flugzeit der Falter bei gutem Wetter. Zudem wurde eine NATIS-Datenabfrage für den Planbereich und ein größeres Umfeld an das HLNUG gestellt.

Tab. 13: Begehungen zur Erfassung von *Maculinea*-Arten.

Begehungen	Termin	Info
1. Begehung	20.07.2023	Absuchen des Plangebiets
2. Begehung	24.07.2023	Absuchen des Plangebiets
3. Begehung	31.07.2023	Absuchen des Plangebiets

2.1.7.2 Ergebnisse

Im Untersuchungsgebiet konnte der Große Wiesenknopf (*Sanguisorba officinalis*) zur Flugzeit der *Maculinea*-Arten blühend vorgefunden werden. Zudem konnte der **Dunkle Wiesenknopf-Ameisenbläuling** (*Maculinea nausithous*) festgestellt werden. Die Art wird in den Anhängen II & IV der Flora-Fauna-Habitat-Richtlinie [92/43/EWG] genannt und ist streng geschützt (BArtSchV). Der Dunkle Wiesenknopf-Ameisenbläuling wird in Hessen und dem RP Gießen als „gefährdet“ (RL: 3) eingestuft (Tab. 14, Abb. 9). Die NATIS-Datenabfrage ergab keine Nachweise von *Maculinea*-Arten für den Planbereich und das nähere Umfeld.

Tab. 14: *Maculinea* der Untersuchung mit Angaben zum aktuellen Schutzstatus sowie der Gefährdungssituation (Rote Liste). Angaben nach BFN (2019), BNATSCHG (2021), EIONET (2013-2018), LANGE & BROCKMANN (2009) und REINHARDT & BOLZ (2011).

Trivialname	Art	Schutz		Rote Liste			Erhaltungszustand		
		EU	D	D	HE	RP Gi	Hessen	D	EU
Dunkler Wiesenknopf-Ameisenbläuling	<i>Maculinea nausithous</i>	II & IV §§	V	3	3	3	-	o	o

II = Art des Anhang II IV = Art des Anhang IV, FFH Richtlinie EG 2006/105 [FFH]
 § = besonders geschützt §§ = streng geschützt
 * = ungefährdet D = Daten unzureichend V = Vorwarnliste G = Gefährdung anzunehmen R = selten
 3 = gefährdet 2 = stark gefährdet 1 = Vom Aussterben bedroht 0 = ausgestorben oder verschollen
 + = günstig o = ungünstig bis unzureichend - = ungünstig bis schlecht n.b. = nicht bewertet

Maculinea nausithous wurde durch das unterschiedliche Blütenangebot des Großen Wiesenknopfs standortbedingt in unterschiedlichen Individuendichten beobachtet.

2.1.7.3 Faunistische Bewertung

Das Auftreten des Dunklen Wiesenknopf-Ameisenbläulings als FFH-Art ist generell als erfreulich einzustufen. Durch dessen obligate Bindung an den Großen Wiesenknopf (*Sanguisorba officinalis*) konnte die Art jeweils in Bereichen festgestellt werden, in denen dieser zur Flugzeit blühend vorkam.

Generell müssen alle Maßnahmen berücksichtigen, dass nicht allein die bloße Verfügbarkeit von potentiell geeigneten Flächen zum Arterhalt des Dunklen Wiesenknopf-Ameisenbläulings beisteuert, sondern eine an die Phänologie des Falters angepasste Bewirtschaftung entscheidend für den Erfolg der Maßnahme ist und somit zum Erhalt der lokalen Population beiträgt. Insofern ist es von entscheidender Wichtigkeit das derzeit bestehende Risiko des Reproduktionsmisserfolgs durch die Festsetzung einer *Maculinea*-freundlichen Bewirtschaftungsweise erheblich zu vermindern. Hierdurch wird eine Quellpopulation erhalten, die als wichtiger Faktor zur langfristigen Sicherung der lokalen Population anzusehen ist.

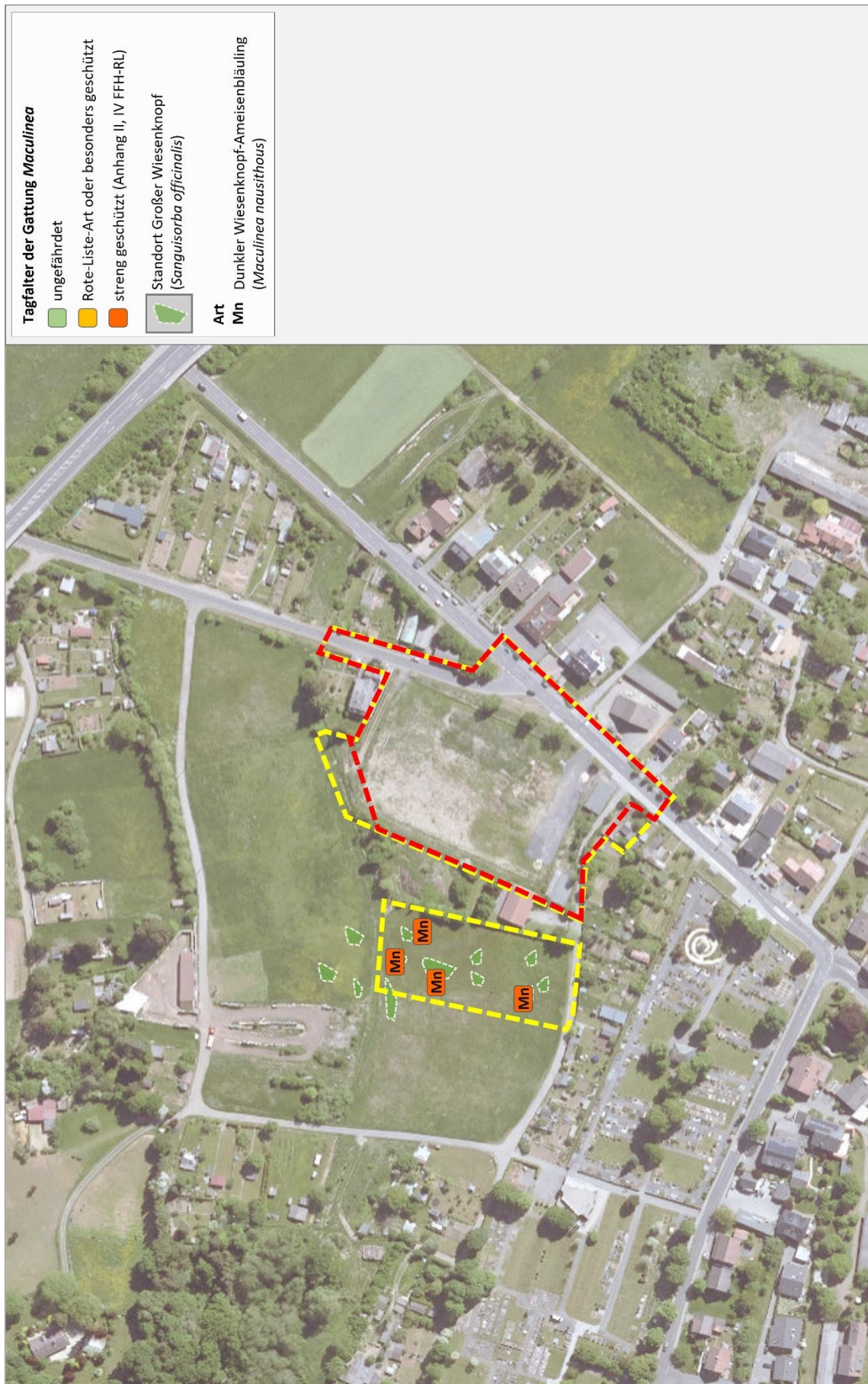


Abb. 9: *Maculinea* und Großer Wiesenknopf im Untersuchungsraum 2023 (Bildquelle: Hess. Ministerium für Umwelt, Klimaschutz, Landwirtschaft und Verbraucherschutz, aus natureg.hessen.de, 11/2023).

Zur detaillierteren Abschätzung der zu erwartenden Auswirkungen wird der **Dunkle Wiesenknopf-Ameisenbläuling** im Zuge der anschließenden artenschutzrechtlichen Betrachtung berücksichtigt.

Info zur Ökologie

Bei dem Dunklen und dem Hellen Wiesenknopf-Ameisenbläuling dreht sich ein Großteil des Lebenszyklus um den Großen Wiesenknopf, auf dem auch schon die Paarung stattfindet. Beide Arten legen stets pro Blütenkopf ein Ei, aus dem sich eine charakteristische, rot gefärbte Raupe entwickelt, welche in der Folge die Blütenköpfe von innen auffrisst bis sie halberwachsen ist. Danach lässt sie sich von der Pflanze fallen und wird von Ameisen in ihre Nester getragen. Dort überwintert sie. Hier frisst die Raupe einerseits die Ameisenbrut, liefert andererseits den Ameisen aber ein zuckerhaltiges Sekret. Der Falter kann also nur existieren, wenn gleichzeitig bestimmte Ameisenarten (*Myrmica rubra*, *M. samaneti*, *M. scabrinodis*) vorkommen. Die Raupen sind in der Lage, den Nestgeruch der Ameisen zu imitieren. Im Ameisennest werden sie von den Ameisen wie die eigene Brut gepflegt, obwohl sie sich bis zur Verpuppung räuberisch von deren Eiern und Larven ernähren. Sie überwintern im Ameisenbau und verpuppen sich auch dort im Frühjahr. Nach dem Schlüpfen aus der Puppe muss der Schmetterling sofort das Ameisennest verlassen, da jetzt die Tarnung nicht mehr funktioniert und der Schmetterling nun selbst als Beute betrachtet wird.

2.1.8 Zufallsfund Biber

Im Rahmen einer Begehung konnten Hinweise auf das Vorkommen des Bibers (*Castor fiber*) außerhalb des Planbereichs festgestellt werden (Abb. 10). Der Biber ist eine streng geschützte FFH-Anhang II & IV-Art und ist auf der Vorwarnliste der Roten Liste für Deutschland (RL: V) gelistet.

Der Biber wurde deutlich außerhalb des Planbereichs festgestellt. Da im Plangebiet jedoch keine dauerhaft besiedelbaren Habitate oder essentielle Nahrungshabitate vorzufinden sind, können artenschutzrechtliche Konflikte ausgeschlossen werden. Konkrete Abschätzungen erfolgen im Rahmen der artenschutzrechtlichen Prüfung (Art-für-Art Prüfung, Prüfbögen).

Tab. 15: Zufallsfund Biber mit Angaben zum aktuellen Schutzstatus sowie der Gefährdungssituation (Rote Liste). Angaben nach SCHAFFRATH (2002) und SCHAFFRATH (2021).

Trivialname	Art	Schutz		Rote Liste		Erhaltungszustand		
		EU	D	D	Hessen	Hessen	D	EU
Biber	<i>Castor fiber</i>	II & IV	§§	V	*	+	+	+

II = Art des Anhang II IV = Art des Anhang IV; FFH-Richtlinie

§ = besonders geschützt §§ = streng geschützt

* = ungefährdet D = Daten unzureichend V = Vorwarnliste G = Gefährdung anzunehmen R = selten

3 = gefährdet 2 = stark gefährdet 1 = Vom Aussterben bedroht 0 = ausgestorben oder verschollen

+ = günstig o = ungünstig bis unzureichend - = ungünstig bis schlecht n.b. = nicht bewertet

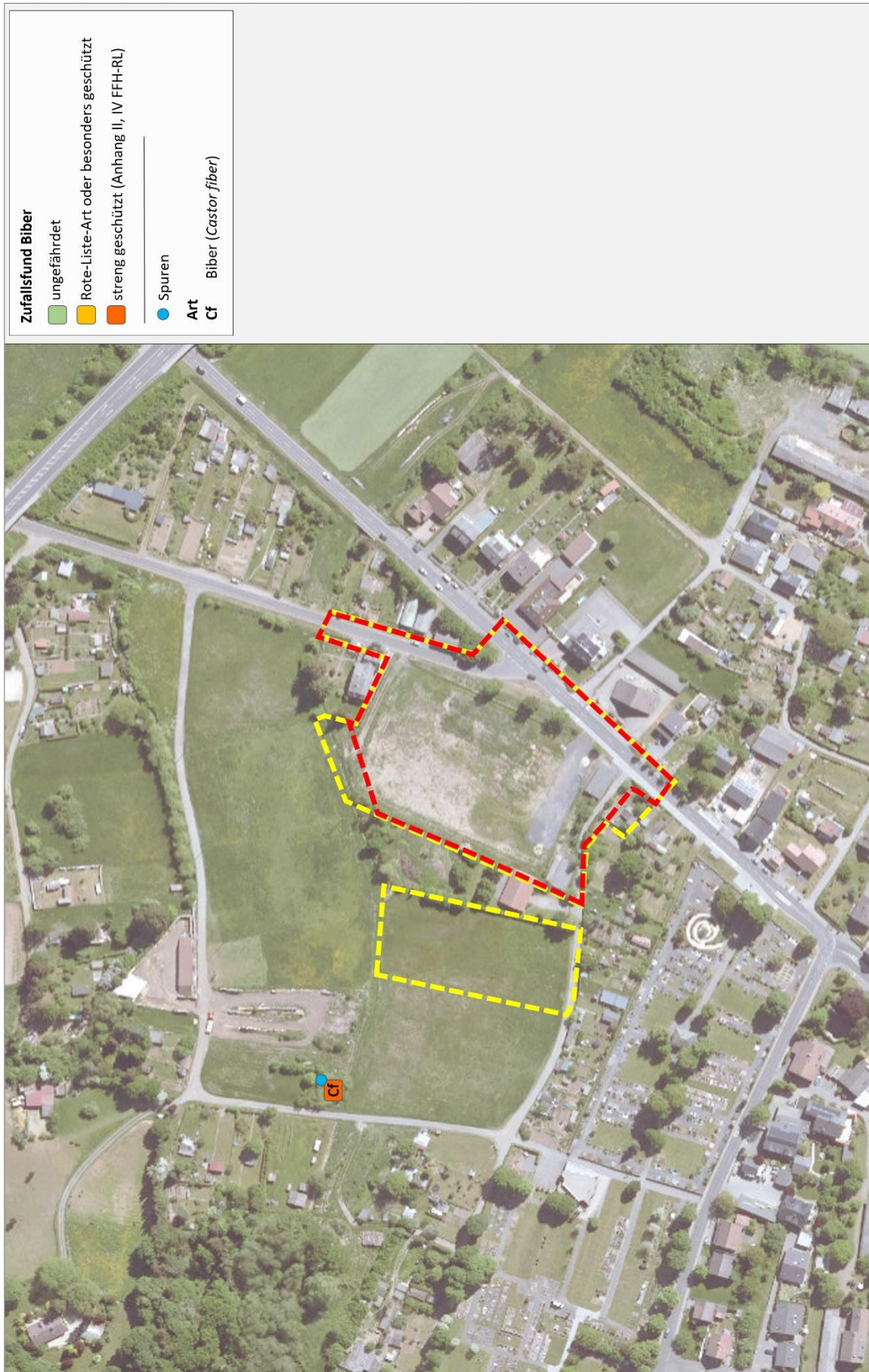


Abb. 10: Zufallsfund Biber außerhalb des Planbereichs 2023 (Bildquelle: Hess. Ministerium für Umwelt, Klimaschutz, Landwirtschaft und Verbraucherschutz, aus natureg.hessen.de, 11/2023).

2.2 Stufe II: Prüfung von Verbotstatbeständen und Vermeidung von Beeinträchtigungen

In die Stufe II des Verfahrens wurden folgende Arten der untersuchten Tiergruppen aufgenommen:

a) Vögel

Von den im Rahmen der faunistischen Untersuchungen nachgewiesenen Reviervogelarten wurden **Gartenrotschwanz, Grünfink, Stieglitz und Sumpfrohrsänger** detailliert betrachtet. Die nachfolgenden Prüfungen von Verbotstatbeständen, Vermeidung von Beeinträchtigungen und eventuelle Ausnahmeverfahren werden aufgrund des unzureichenden bis ungünstigen bzw. schlechten Erhaltungszustands (Vogelampel: gelb, rot) als ausführliche Art-für-Art-Prüfung (inkl. Prüfbögen) durchgeführt.

Reviervogelarten und Nahrungsgäste mit günstigem Erhaltungszustand (Vogelampel: grün) werden entsprechend der Vorgabe im Leitfaden für die artenschutzrechtliche Prüfung in Hessen in tabellarischer Form bearbeitet (Kap. 2.2.1).

Für Nahrungsgäste, die nach BArtSchV „streng geschützt“ sind oder deren Erhaltungszustand als unzureichend bis ungünstig bzw. schlecht (Vogelampel: gelb, rot) eingestuft werden oder die im Anhang I der EU-Vogelschutzrichtlinie genannt werden, sind Sachverhalte oft nicht eindeutig zuzuordnen, da das „Störungsverbot“ Art. 12 Abs. 1 b) FFH-RL nur dann eintritt, wenn diese Störung an den Fortpflanzungs- und Ruhestätten erfolgt oder sich auf deren Funktion auswirkt. Auf eine Art-für-Art-Prüfung wird daher bei diesen Arten verzichtet und stattdessen eine tabellarische Bewertung vorgenommen (Kap. 2.2.2). Sollten sich im Zusammenhang Hinweise ergeben, dass Tatbestände nach § 44 Abs. 1 Nr. 2 (Erhebliche Störung) oder Nr. 3 (Mittelbare Berührung, vgl. TRAUTNER 2020, S. 61) eintreten könnten, werden die betroffenen Vogelarten in die Art-für-Art-Prüfung aufgenommen.

b) Fledermäuse

Im Rahmen der faunistischen Untersuchungen konnten im Planungsgebiet **Abendsegler, Breitflügel-fledermaus, Großes Mausohr, Kleinabendsegler, „Langohr“, Rauhautfledermaus, Wasserfledermaus** und **Zwergfledermaus** nachgewiesen werden. Da alle heimischen Fledermausarten, aufgrund deren Status als streng geschützte FFH-Anhang IV-Art zu den artenschutzrechtlich besonders zu prüfenden Arten gerechnet werden müssen, betrachten die nachfolgenden Schritte die Prüfungen von Verbotstatbeständen, die Vermeidung von Beeinträchtigungen und eventuelle Ausnahmeverfahren. Die Prüfung wird anhand der aktuellen Musterbögen (Stand Juni 2015) als Art-für-Art-Prüfung durchgeführt. Zur besseren Übersicht erläutert eine tabellarische Darstellung die Resultate der Prüfung hinsichtlich der berücksichtigten Prüffaktoren sowie der Maßnahmen.

c) Reptilien

Im Rahmen der faunistischen Untersuchungen konnte im Planbereich die **Zauneidechse** als streng geschützte FFH-Anhang IV-Art nachgewiesen werden. Die nachfolgenden Schritte betrachten die Prüfungen von Verbotstatbeständen, die Vermeidung von Beeinträchtigungen und eventuelle Ausnahmeverfahren. Die Prüfung wird anhand der aktuellen Musterbögen (Stand Juni 2015) als Art-für-Art-Prüfung

durchgeführt. Zur besseren Übersicht erläutert eine tabellarische Darstellung die Resultate der Prüfung hinsichtlich der berücksichtigten Prüffaktoren sowie der Maßnahmen.

d) Amphibien

Da nach § 44 Abs. 5 BNatSchG nur Arten besonders zu prüfen sind, die unter gemeinschaftlichem Schutz stehen (EU-VSRL, Anhang IV FFH-Richtlinie, streng geschützte Arten) sind Bergmolch und Teichfrosch im Rahmen der Artenschutzprüfung nicht weiter zu berücksichtigen. Deren Belange sind jedoch im Rahmen der Eingriff-Ausgleich-Regelung (§ 14 ff. BNatSchG) zu beachten. Hierbei sind Maßnahmen zu ergreifen, die Beeinträchtigungen vermeiden.

e) *Maculinea*-Arten

Im Rahmen der faunistischen Untersuchungen konnte im Planbereich der **Dunkle Wiesenknopf-Ameisenbläuling** als streng geschützte FFH-Anhang II & IV-Art nachgewiesen werden. Die nachfolgenden Schritte betrachten die Prüfungen von Verbotstatbeständen, die Vermeidung von Beeinträchtigungen und eventuelle Ausnahmeverfahren. Die Prüfung wird anhand der aktuellen Musterbögen (Stand Juni 2015) als Art-für-Art-Prüfung durchgeführt. Zur besseren Übersicht erläutert eine tabellarische Darstellung die Resultate der Prüfung hinsichtlich der berücksichtigten Prüffaktoren sowie der Maßnahmen.

e) Zufallsfund Biber

Der Biber wurde deutlich außerhalb des Planbereichs festgestellt. Das Eintreten von Tatbeständen nach § 44 Abs. 1 Nr. 1 - 3 BNatSchG ist auszuschließen. Konkrete Abschätzungen erfolgen im Rahmen der artenschutzrechtlichen Prüfung (Art-für-Art Prüfung, Prüfbögen).

2.2.1 Tabellarische Prüfung von Vögeln mit günstigem Erhaltungszustand

Für Vogelarten mit günstigem Erhaltungszustand (Vogelampel: grün) wird aufgrund ihrer Häufigkeit und Anpassungsfähigkeit davon ausgegangen, dass die ökologische Funktion ihrer Fortpflanzungs- und Ruhestätten im räumlichen Zusammenhang (bezogen auf § 44 Abs.1 Nr. 3 BNatSchG) weiterhin gewahrt wird bzw. keine Verschlechterung des Erhaltungszustands der lokalen Population eintritt (bezogen auf § 44 Abs.1 Nr.2 BNatSchG).

Das Eintreten der Verbotstatbestände nach § 44 Abs. 1 Nr. 1 BNatSchG (Verletzung und Tötung) kann für die betroffenen Arten nach der Prüfung bei Berücksichtigung von Vermeidungsmaßnahmen ausgeschlossen werden (Tab. 16). Hierbei sind folgende generelle Maßnahmen umzusetzen:

- Bei Bauarbeiten sind betroffene Bereiche zeitnah vor Beginn der Maßnahme durch einen Fachgutachter auf aktuelle Brutvorkommen zu kontrollieren sowie eine ökologische Baubegleitung durchzuführen.
- Zur Verhinderung von Vogelschlag an spiegelnden Gebäudefronten sind gemäß § 37 Abs. 3 HeNatG großflächige Glasfassaden zu vermeiden. Dort wo sie unvermeidbar sind, ist die Durchsichtigkeit durch Verwendung transluzenter Materialien oder flächiges Aufbringen von

Markierungen (Punktraster, Streifen) so zu reduzieren, dass ein Vogelschlag vermieden wird. Zur Verringerung der Spiegelwirkung sollte eine Verglasung mit Außenreflexionsgrad von maximal 15 % verwendet werden.

Ausgleich:

- Im Rahmen der Eingriff-Ausgleich-Regelung (§ 14 ff. BNatSchG) ist die Schaffung von Ersatzlebensraum durch die Anbringung von geeigneten Nistkästen für den Hausrotschwanz zu beachten.

Tab. 16: Prüfung der Betroffenheit von Vogelarten mit günstigem Erhaltungszustand (Vogelampel: grün).

Trivialname	Art	Status	§ 44 Abs.1 (1) BNatSchG „Fangen, Töten, Verletzen“		§ 44 Abs. 1 (3) BNatSchG „Zerst. v. Fort- pflanzungs- und Ruhestätten“		Erläuterung zur Betroffenheit	Vermeidungs- bzw. Ausgleichs- Maßnahmen
			nein	nein	nein	nein		
Amsel	<i>Turdus merula</i>	R	nein	nein	nein		außerhalb der Planbereiche	
Bachstelze	<i>Motacilla alba</i>	R	nein	nein	nein		außerhalb der Planbereiche	
Blaumeise	<i>Parus caeruleus</i>	R	nein	nein	nein		außerhalb der Planbereiche	
Buchfink	<i>Fringilla</i>	R	nein	nein	nein		außerhalb der Planbereiche	
Buntspecht	<i>Dendrocopos major</i>	N	nein	nein	nein		keine Betroffenheit	
Dohle	<i>Coloeus monedula</i>	N	nein	nein	nein		keine Betroffenheit	
Dorngras- mücke	<i>Sylvia communis</i>	N	nein	nein	nein		keine Betroffenheit	
Gartenbaum- läufer	<i>Certhia brachydactyla</i>	N	nein	nein	nein		keine Betroffenheit	
Graureiher	<i>Ardea cinerea</i>	N	nein	nein	nein		keine Betroffenheit	
Hausrot- schwanz	<i>Phoenicurus ochruros</i>	R	möglich, vermeidbar	nein	möglich, ausgleichbar	• Zerstörung von Gelegen und Tötung von Tieren	• Vor Eingriffen sind betroffene Bereiche zeitnah zu kontrollieren, sonst Baubegleitung • Schaffung von Ersatzlebensraum	
Hausperling	<i>Passer domesticus</i>	R	nein	nein	nein		außerhalb der Planbereiche	
Kleiber	<i>Sitta europaea</i>	N	nein	nein	nein		keine Betroffenheit	
Kohlmeise	<i>Parus major</i>	R	nein	nein	nein		außerhalb des Eingriffsbereichs	
Kolkrabe	<i>Corvus corax</i>	N	nein	nein	nein		keine Betroffenheit	
Mönchsgras- mücke	<i>Sylvia atricapilla</i>	R	nein	nein	nein		außerhalb der Planbereiche	
Nilgans	<i>Alopochen aegyptiaca</i>	N	nein	nein	nein		keine Betroffenheit	
Rabenkrähe	<i>Corvus corone</i>	N	nein	nein	nein		keine Betroffenheit	
Ringeltaube	<i>Columba palumbus</i>	N	nein	nein	nein		keine Betroffenheit	
Rotkehlchen	<i>Erithacus rubecula</i>	N	nein	nein	nein		keine Betroffenheit	
Zaunkönig	<i>Troglodytes</i>	R	nein	nein	nein		außerhalb der Planbereiche	
Zilpzalp	<i>Phylloscopus collybita</i>	R	nein	nein	nein		außerhalb der Planbereiche	

N = Nahrungsgast R = Reviervogel

Erhebliche bau-, anlage- und betriebsbedingte Auswirkungen sind nicht zu erwarten. Viele der gefundenen Vogelarten gelten als verhältnismäßig stresstolerant. Im Planungsraum kann es während der Bauzeit durch Lärmemissionen sowie sonstige Störungen zu vorübergehenden Beeinträchtigungen der Fauna kommen. Die bauzeitliche Verdrängung der Fauna durch die temporäre Inanspruchnahme klingt nach Abschluss der Baumaßnahme ab. Nachhaltige Beeinträchtigungen sind aufgrund der Verfügbarkeit von Alternativhabitaten in der Umgebung nicht zu erwarten.

Allgemeiner Hinweis

Zur Vermeidung von Eingriffen in Ruhe- und Fortpflanzungsstätten und der damit möglichen Tötung und Verletzung von Individuen sind generell folgende Maßnahmen zum Schutz und Erhalt der Avifauna zu beachten:

- *Von einer Rodung von Bäumen und Gehölzen ist während der Brutzeit (01. März - 30. Sept.) aus artenschutzrechtlichen Gründen abzusehen. Sofern Rodungen in diesem Zeitraum notwendig werden, sind die betroffenen Bereiche zeitnah vor Beginn der Maßnahme durch einen Fachgutachter auf aktuelle Brutvorkommen zu kontrollieren.*

2.2.2 Tabellarische Prüfung von Nahrungsgästen mit ungünstigem Erhaltungszustand bzw. streng geschützten Arten (BArtSchV)

Nachfolgend ist die Prüfung von Verbotstatbeständen, Vermeidung von Beeinträchtigungen für Nahrungsgäste mit ungünstigem bis unzureichendem bzw. schlechtem Erhaltungszustand (Vogelampel: gelb, rot) und streng geschützten Arten (BArtSchV) in tabellarischer Form dargestellt (Tab. 17).

Auswirkungen auf Ruhe- und Fortpflanzungsstätten sind jeweils nicht zu erwarten. Durch die Nutzung des Planbereichs wird ein Teilaspekt des Nahrungshabitats der vorkommenden Vogelarten berührt. Nachhaltige Beeinträchtigungen für die Arten können aber aufgrund des ausreichenden Angebots von adäquaten Alternativen in der Umgebung und der nur losen Bindung an den Planungsraum ausgeschlossen werden (vgl. Kap. 2.1.3.3). Bau-, anlage- und betriebsbedingte Auswirkungen sind für die nachgewiesenen Nahrungsgäste nicht zu erwarten.

Tab. 17: Prüfung der potentiellen Betroffenheit von Nahrungsgästen mit ungünstigem bis unzureichendem bzw. schlechtem Erhaltungszustand (Vogelampel: gelb, rot) und streng geschützten Arten (BArtSchV).

Trivialname	Art	EU-VSRL	Schutz D	§ 44 Abs.1 (1) BNatSchG „Fangen, Töten, Verletzen“	§ 44 Abs.1 (2) BNatSchG „Erhebliche Störung“	§ 44 Abs. 1 (3) BNatSchG „Zerst. v. Fortpflanzungs- und Ruhestätten“	Erläuterung zur Betroffenheit	Vermeidungs- bzw. Ausgleichsmaßnahmen
Bluthänfling	<i>Carduelis cannabina</i>	-	§	nein	nein	nein	lose Habitatbindung; unerheblich	-
Elster	<i>Pica pica</i>	-	§	nein	nein	nein	lose Habitatbindung; unerheblich	-
Girlitz	<i>Serinus serinus</i>	-	§	nein	nein	nein	lose Habitatbindung; unerheblich	-
Grünspecht	<i>Picus viridis</i>	-	§§	nein	nein	nein	lose Habitatbindung; unerheblich	-
Heckenbraunelle	<i>Prunella modularis</i>	-	§	nein	nein	nein	lose Habitatbindung; unerheblich	-
Mauersegler	<i>Apus apus</i>	-	§	nein	nein	nein	synanthroper Luftjäger; unerheblich	-
Mehlschwalbe	<i>Delichon urbicum</i>	-	§	nein	nein	nein	synanthroper Luftjäger; unerheblich	-
Rotmilan	<i>Milvus milvus</i>	I	§§	nein	nein	nein	lose Habitatbindung; unerheblich	-
Schwarzmilan	<i>Milvus migrans</i>	I	§§	nein	nein	nein	lose Habitatbindung; unerheblich	-
Star	<i>Sturnus vulgaris</i>	-	§	nein	nein	nein	lose Habitatbindung; unerheblich	-
Stockente	<i>Anas platyrhynchos</i>	-	§	nein	nein	nein	lose Habitatbindung; unerheblich	-
Turmfalke	<i>Falco tinnunculus</i>	-	§§	nein	nein	nein	lose Habitatbindung; unerheblich	-
Waldkauz	<i>Strix aluco</i>	-	§§	nein	nein	nein	lose Habitatbindung; unerheblich	-

I = Art des Anhangs I der EU-Vogelschutzrichtlinie Z = Gefährdete Zugvogelart nach Art. 4.2 der VSRL
 § = besonders geschützt §§ = streng geschützt

2.2.3 Art-für-Art-Prüfung

Aus Gründen der Übersichtlichkeit erfolgt in diesem Abschnitt eine Zusammenfassung der Ergebnisse der Prüfungen. Hierfür wird eine tabellarische Form gewählt (Tab. 18).

Die Tabelle stellt die Resultate der einzelnen Prüfschritte, das resultierende Ergebnis zur Notwendigkeit einer Ausnahmeregelung, eine kurze Erläuterung zur Betroffenheit sowie mögliche

Vermeidungsmaßnahmen und vorgezogene Ausgleichs-Maßnahmen dar. Ausführliche Angaben und Begründungen enthalten die Prüfbögen im Anhang (Kap. 4).

Tab. 18: Übersicht der Prüfung der potentiellen Betroffenheit von Arten mit ungünstigem bis unzureichendem bzw. schlechtem Erhaltungszustand (Vogelampel: gelb, rot) und streng geschützten Arten (BArtSchV, BNatSchG, FFH-RL).

Trivialname	Art	Fortpflanzungs- oder Ruhestätte	§ 44 Abs.1 (1) BNatSchG „Fangen, Töten, Verletzen“	§ 44 Abs.1 (2) BNatSchG „Erhebliche Störung“	§ 44 Abs. 1 (3) BNatSchG „Zerst. v. Fortpflanzungs- und Ruhestätten“	Ausnahmegenehmigung nach § 45 Abs. 7 BNatSchG erforderlich?
Gartenrotschwanz	<i>Phoenicurus phoenicurus</i>	Ein Revier außerhalb der Planbereiche	nein	nein	nein	nein
Grünfink	<i>Carduelis chloris</i>	Ein Revier außerhalb der Planbereiche	nein	nein	nein	nein
Stieglitz	<i>Carduelis carduelis</i>	Zwei Reviere außerhalb der Planbereiche	nein	nein	nein	nein
Sumpfrohsänger	<i>Acrocephalus palustris</i>	Ein Revier außerhalb der Planbereiche	nein	nein	nein	nein
Abendsegler	<i>Nyctalus noctula</i>	Quartiere in Planbereichen auszuschließen	nein	nein	nein	nein
Breitflügel-fledermaus	<i>Eptesicus serotinus</i>	Quartiere in Planbereichen auszuschließen	nein	nein	nein	nein
Großes Mausohr	<i>Myotis myotis</i>	Quartiere in Planbereichen auszuschließen	nein	nein	nein	nein
Kleinabendsegler	<i>Nyctalus leisleri</i>	Quartiere in Planbereichen auszuschließen	nein	nein	nein	nein
"Langohr"-Komplex	<i>Plecotus auritus / P. austriacus</i>	Quartiere in Planbereichen auszuschließen	nein	nein	nein	nein
Rauhautfledermaus	<i>Pipistrellus nathusii</i>	Quartiere in Planbereichen auszuschließen	nein	nein	nein	nein
Wasserfledermaus	<i>Myotis daubentonii</i>	Quartiere in Planbereichen auszuschließen	nein	nein	nein	nein
Zwergfledermaus	<i>Pipistrellus pipistrellus</i>	Quartiere im Eingriffsbereich möglich	nein	nein	nein	nein
Zauneidechse	<i>Lacerta agilis</i>	Vorkommen im Eingriffsbereich	möglich, vermeidbar	nein	möglich, ausgleichbar	nein
Dunkler Wiesenknopf-Ameisenbläuling	<i>Maculinea nausithous</i>	Vorkommen im Planbereich, aber außerhalb des Eingriffsbereichs	nein	nein	nein	nein
Biber	<i>Castor fiber</i>	Vorkommen außerhalb der Planbereiche	nein	nein	nein	nein

Vögel

Gartenrotschwanz, Grünfink, Stieglitz und Sumpfrohrsänger

Die Reviere von Gartenrotschwanz, Grünfink, Stieglitz und Sumpfrohrsänger befinden sich außerhalb des aktuellen Eingriffsbereichs. Diese werden durch die Planungen weder direkt noch indirekt betroffen. Dementsprechend sind artenschutzrechtliche Konflikte nicht möglich.

Das Eintreten der Verbotstatbestände nach § 44 Abs. 1 Nr. 1 BNatSchG (Verletzung und Tötung), § 44 Abs. 1 Nr. 2 BNatSchG (Erhebliche Störung) und § 44 Abs. 1 Nr. 3 BNatSchG (Zerstören von Fortpflanzungs- und Ruhestätten) kann für Gartenrotschwanz, Grünfink, Stieglitz und Sumpfrohrsänger ausgeschlossen werden.

Fledermäuse

Abendsegler, Breitflügelfledermaus, Großes Mausohr, Kleinabendsegler, „Langohr“, Rauhautfledermaus, Wasserfledermaus und Zwergfledermaus

Aufgrund der geringen Nachweishäufigkeit bzw. artspezifischen Quartierpräferenzen sind Quartiere von Abendsegler, Breitflügelfledermaus, Großes Mausohr, Kleinabendsegler, „Langohr“, Rauhautfledermaus, Wasserfledermaus und Zwergfledermaus innerhalb des Planbereichs auszuschließen.

Das Eintreten der Verbotstatbestände nach § 44 Abs. 1 Nr. 1 BNatSchG (Verletzung und Tötung), § 44 Abs. 1 Nr. 2 BNatSchG (Erhebliche Störung) und § 44 Abs. 1 Nr. 3 BNatSchG (Zerstören von Fortpflanzungs- und Ruhestätten) kann für Abendsegler, Breitflügelfledermaus, Großes Mausohr, Kleinabendsegler, „Langohr“, Rauhautfledermaus, Wasserfledermaus und Zwergfledermaus ausgeschlossen werden (vgl. Kap. 4 „Anhang Prüfbogen“).

Reptilien

Zauneidechse

Das Vorkommen der Zauneidechse wurde im Planbereich nachgewiesen. Dementsprechend sind artenschutzrechtliche Konflikte möglich.

Das Eintreten der Verbotstatbestände nach § 44 Abs. 1 Nr. 1 BNatSchG (Verletzung und Tötung), § 44 Abs. 1 Nr. 2 BNatSchG (Erhebliche Störung) und § 44 Abs. 1 Nr. 3 BNatSchG (Zerstören von Fortpflanzungs- und Ruhestätten) kann für die Zauneidechse nach der Prüfung bei Berücksichtigung von Vermeidungs- und vorgezogenen Ausgleichsmaßnahmen ausgeschlossen werden (vgl. Kap. 4 „Anhang Prüfbogen“). Hierbei sind folgende Maßnahmen umzusetzen:

Vermeidungsmaßnahmen:

- Umsiedlung der Zauneidechsen in das zuvor vorbereitete Reptilienhabitat.
Eine Umsiedlung ist vorzugsweise im Zeitraum von April bis Mai durchzuführen.
- Tiefbauarbeiten in Bereichen mit Vorkommen der Zauneidechse sind zu Beginn der Arbeiten durch eine qualifizierte Person zu begleiten (ökol. Baubegleitung)
- Sicherung des Baufensters zur Verhinderung einer Einwanderung von Zauneidechsen durch eine

temporäre und überkletterungssichere Einwanderungsbarriere (Reptilienzaun).

Vorgezogene Ausgleichsmaßnahme (CEF-Maßnahme):

Damit die vorgezogenen Ausgleichsmaßnahmen die erforderliche ökologische Funktion erfüllen können, ist zunächst der Flächenbedarf zu ermitteln.

Als betroffen werden diejenigen Individuen gewertet, die sich im Planbereich befinden und die durch den Eingriff betroffen werden. Der Flächenbedarf einer Zauneidechse ist schwer abzuschätzen, da dieser durch regionale und standortbedingte Einflüsse beeinflusst wird. Zur Näherung wird der Literaturwert nach LAUFER (2014) herangezogen, der durchschnittlich einen Flächenbedarf von 150 m² pro adultes Individuum, das betroffen wird, als Mindestfläche verwendet. Um die Populationsgröße abzuschätzen ist nach LAUFER (2014) zudem ein Korrekturfaktor anzurechnen, da nie alle Individuen einer Population gefunden werden. Somit beträgt die Größe der notwendigen Fläche:

9 Individuen x Korrekturfaktor 6 x 150 m² Flächenbedarf = 8.100 m².

- *Sicherung eines Gesamtareals mit einer Größe von ca. 8.100 m². Folgende aufwertende Maßnahmen sind in Abstimmung mit der Unteren Naturschutzbehörde (Aktenvermerk zum Ortstermin Ersatzhabitat /-maßnahmen Zauneidechse 15.02.2024,) umzusetzen*
 - *Partielle Entbuschungen auf Flst.58 und 60. Flur 12, Gemarkung Lich.*
 - *Verbleibendes Starkholz aus der Entbuschung im Offenland ist vor dem jeweiligen Entbuschungsbereich bzw. am Fuß des Bahndammes als Totholzhaufen aufzubringen.*
 - *Anlegen einer Sandlinse im Bereich einer vorhandenen Mulde im Bereich von Flst. 69, Flur 12, Gemarkung Lich. Ergänzend sind Wurzelstöcke einzubringen.*
 - *Zwischen Flst. 60 und 69, jeweils Flur 12, Gemarkung Lich ist durch Entfernen des starken Bewuchses ein Korridor zu schaffen.*

Zeitplan: Das Ersatzhabitat ist vorlaufend herzustellen. Es wird darauf hingewiesen, dass vor dem Abfangen und Einsetzen der Tiere das Reptilienhabitat vollständig hergestellt sein muss oder ein geeignetes und nicht von Zauneidechsen besiedeltes Habitat zur Verfügung steht.

Ergänzung: Das Habitat wurde im April/Mai 2024 auf die Tauglichkeit untersucht und Anfang Mai 2024 entsprechend den Maßnahmenempfehlungen hergestellt. Die Umsiedlung der Zauneidechsen erfolgte von Mai bis Ende September 2024.

Maculinea-Arten

Dunkler Wiesenknopf-Ameisenbläuling

Innerhalb des Planbereichs, *jedoch außerhalb des Eingriffsbereichs*, konnte das Vorkommen des Dunklen Wiesenknopf-Ameisenbläulings (*Maculinea nausithous*) nachgewiesen werden. Hinsichtlich der Erheblichkeit eines Eingriffs ist davon auszugehen, dass die Art von den geplanten Änderungen *nicht* beeinträchtigt wird.

Das Eintreten der Verbotstatbestände nach § 44 Abs. 1 Nr. 1 BNatSchG (Verletzung und Tötung), § 44 Abs. 1 Nr. 2 BNatSchG (Erhebliche Störung) und § 44 Abs. 1 Nr. 3 BNatSchG (Zerstören von Fortpflanzungs- und Ruhestätten) kann für den **Dunklen Wiesenknopf-Ameisenbläuling** ausgeschlossen werden.

Biber

Der Biber wurde deutlich außerhalb des Planbereichs festgestellt. Da im Plangebiet jedoch keine dauerhaft besiedelbaren Habitate oder essentielle Nahrungshabitate vorzufinden sind, können artenschutzrechtliche Konflikte ausgeschlossen werden.

Das Eintreten der Verbotstatbestände nach § 44 Abs. 1 Nr. 1 BNatSchG (Verletzung und Tötung), § 44 Abs. 1 Nr. 2 BNatSchG (Erhebliche Störung) und § 44 Abs. 1 Nr. 3 BNatSchG (Zerstören von Fortpflanzungs- und Ruhestätten) kann für den Biber ausgeschlossen werden.

Aus fachgutachterlicher Sicht stehen der Planung unter Berücksichtigung der vorgeschlagenen Maßnahmen keine artenschutzrechtlichen Konflikte entgegen.

Unter Berücksichtigung aller oben genannten Maßnahmen besteht kein Erfordernis der Zulassung einer Ausnahme nach § 45 Abs. 7 BNatSchG.

2.3 Stufe III: Ausnahmeverfahren

Da durch das Vorhaben gegen keines der Verbote des § 44 Abs. 1 BNatSchG verstoßen wird, kann die Durchführung eines Ausnahmeverfahrens inklusive der Klärung der dafür nötigen Voraussetzungen entfallen.

2.4 Fazit

Die Stadtverordnetenversammlung der Stadt Lich hat am 10.03.2021 gemäß § 2 Abs.1 BauGB die Aufstellung des Bebauungsplanes Nr. 48 „Guteleutsgärten“ sowie die FNP-Änderung in diesem Bereich in der Kernstadt beschlossen. Der Bericht bezieht sich auf den *Entwurf* des Bebauungsplans mit Stand vom 23.05.2024. Das vorliegende Gutachten verfolgt die in diesem Zusammenhang geforderte Überprüfung, ob durch die geplante Nutzung artenschutzrechtlich besonders zu prüfende Arten betroffen sind. Gegebenenfalls ist sicherzustellen, dass durch geeignete Maßnahmen keine Verbotstatbestände gemäß § 44 BNatSchG eintreten. Der Bericht liefert Aussagen zur angetroffenen Fauna, deren artenschutzrechtlichem Status und hebt wichtige Strukturelemente im Planungsraum hervor. Quantifizierende Aussagen zu notwendigen Vermeidungs- und Ausgleichsmaßnahmen sind in den Prüfbögen festgelegt.

Ziel der Aufstellung des Bebauungsplanes Nr. 48 „Guteleutsgärten“ ist die Schaffung von Bauplanungsrecht für die Ausweisung eines Allgemeinen Wohngebietes mit unterschiedlichen Wohnstrukturen (Einzel-, Doppel- und Reihenhäusern sowie Mehrfamilienhäuser mit der Zweckbindung für sozial geförderten Wohnungsbau) sowie einer Fläche für den Gemeinbedarf mit der Zweckbestimmung Kindertagesstätte. Die bestehende private Grünfläche Zweckbestimmung Vereinsgarten wird im Bestand gesichert. Als Resultat der Vorauswahl weist der Planbereich unter Berücksichtigung der räumlichen Lage und der Habitatausstattung Qualitäten als Lebensraum für Vögel, Fledermäuse, Reptilien, Amphibien, *Maculinea*-Arten auf. Infolgedessen ergibt sich das Erfordernis der Betrachtung der artenschutzrechtlichen Belange gemäß Bundesnaturschutzgesetz (BNatSchG).

Aus der Analyse sind als artenschutzrechtlich besonders zu prüfende Vogelarten **Gartenrotschwanz**, **Grünfink**, **Stieglitz** und **Sumpfrohrsänger**, als artenschutzrechtlich besonders zu prüfende Fledermausarten **Abendsegler**, **Breitflügelfledermaus**, **Großes Mausohr**, **Kleinabendsegler**, „**Langohr**“, **Rauhautfledermaus**, **Wasserrfledermaus** und **Zwergfledermaus**, als artenschutzrechtlich besonders zu prüfende Reptilienart die **Zauneidechse**, als artenschutzrechtlich besonders zu prüfende Tagfalterart der **Dunklen Wiesenknopf-Ameisenbläuling** sowie als artenschutzrechtlich besonders zu prüfende Säugertierart der **Biber** hervorgegangen. Dementsprechend sind artenschutzrechtliche Konflikte möglich.

Artenschutzrechtliche Konflikte

Das Eintreten der Verbotstatbestände nach § 44 Abs. 1 Nr. 1 BNatSchG (Verletzung und Tötung), § 44 Abs. 1 Nr. 2 BNatSchG (Erhebliche Störung) und § 44 Abs. 1 Nr. 3 BNatSchG (Zerstören von Fortpflanzungs- und Ruhestätten) kann für *die Zauneidechse* nach der Prüfung bei Berücksichtigung von

Vermeidungs- und vorgezogenen Ausgleichsmaßnahmen ausgeschlossen werden (vgl. Kap. 2.2.3 „Art-für-Art-Prüfung“, Kap. 4 „Anhang Prüfbogen“). Hierbei sind folgende Maßnahmen umzusetzen:

Vermeidungsmaßnahmen:

- Umsiedlung der Zauneidechsen in das zuvor vorbereitete Reptilienhabitat.
Eine Umsiedlung ist vorzugsweise im Zeitraum von April bis Mai durchzuführen.
- Tiefbauarbeiten in Bereichen mit Vorkommen der Zauneidechse sind zu Beginn der Arbeiten durch eine qualifizierte Person zu begleiten (ökol. Baubegleitung)
- Sicherung des Baufensters zur Verhinderung einer Einwanderung von Zauneidechsen durch eine temporäre und überkletterungssichere Einwanderungsbarriere (Reptilienzaun).

Vorgezogene Ausgleichsmaßnahme (CEF-Maßnahme):

- Sicherung eines Gesamtareals mit einer Größe von ca. 8.100 m². Folgende aufwertende Maßnahmen sind in Abstimmung mit der Unteren Naturschutzbehörde (Aktenvermerk zum Ortstermin Ersatzhabitat /-maßnahmen Zauneidechse 15.02.2024,) umzusetzen
 - Partielle Entbuschungen auf Flst.58 und 60. Flur 12, Gemarkung Lich.
 - Verbleibendes Starkholz aus der Entbuschung im Offenland ist vor dem jeweiligen Entbuschungsbereich bzw. am Fuß des Bahndammes als Totholzhaufen aufzubringen.
 - Anlegen einer Sandlinse im Bereich einer vorhandenen Mulde im Bereich von Flst. 69, Flur 12, Gemarkung Lich. Ergänzend sind Wurzelstöcke einzubringen.
 - Zwischen Flst. 60 und 69, jeweils Flur 12, Gemarkung Lich ist durch Entfernen des starken Bewuchses ein Korridor zu schaffen.

Zeitplan: Das Ersatzhabitat ist vorlaufend herzustellen. Es wird darauf hingewiesen, dass vor dem Abfangen und Einsetzen der Tiere das Reptilienhabitat vollständig hergestellt sein muss oder ein geeignetes und nicht von Zauneidechsen besiedeltes Habitat zur Verfügung steht.

Ergänzung: Das Habitat wurde im April/Mai 2024 auf die Tauglichkeit untersucht und Anfang Mai 2024 entsprechend den Maßnahmenempfehlungen hergestellt. Die Umsiedlung der Zauneidechsen erfolgte von Mai bis Ende September 2024.

Artenschutzrechtlich besonders zu prüfende Arten ohne Konfliktpotential

Gartenrotschwanz, Grünfink, Stieglitz, Sumpfrohrsänger, Abendsegler, Breitflügelfledermaus, Großes Mausohr, Kleinabendsegler, „Langohr“, Rauhautfledermaus, Wasserfledermaus, Zwergfledermaus, Dunkler Wiesenknopf-Ameisenbläuling und Biber

Das Eintreten der Verbotstatbestände nach § 44 Abs. 1 Nr. 1 BNatSchG (Verletzung und Tötung), § 44 Abs. 1 Nr. 2 BNatSchG (Erhebliche Störung) und § 44 Abs. 1 Nr. 3 BNatSchG (Zerstören von Fortpflanzungs- und Ruhestätten) kann für Gartenrotschwanz, Grünfink, Stieglitz, Sumpfrohrsänger, Abendsegler, Breitflügelfledermaus, Großes Mausohr, Kleinabendsegler, „Langohr“, Rauhautfledermaus,

Wasserfledermaus, *Zwergfledermaus*, *Dunkler Wiesenknopf-Ameisenbläuling* und Biber ausgeschlossen werden.

Allgemeine Maßnahmen für Vögel mit günstigem Erhaltungszustand und Allgemeine Störungen

Das Eintreten der Verbotstatbestände nach § 44 Abs. 1 Nr. 1 BNatSchG (Verletzung und Tötung) kann für die betroffenen Arten nach der Prüfung bei Berücksichtigung von Vermeidungsmaßnahmen ausgeschlossen werden. Zur Vermeidung der möglichen Tötung und Verletzung von Individuen sind generell folgende Maßnahmen zum Schutz und Erhalt der Avifauna zu beachten:

- Bei Bauarbeiten sind betroffene Bereiche zeitnah vor Beginn der Maßnahme durch einen Fachgutachter auf aktuelle Brutvorkommen zu kontrollieren sowie eine ökologische Baubegleitung durchzuführen.
- Zur Verhinderung von Vogelschlag an spiegelnden Gebäudefronten sind gemäß § 37 Abs. 3 HeNatG großflächige Glasfassaden zu vermeiden. Dort wo sie unvermeidbar sind, ist die Durchsichtigkeit durch Verwendung transluzenter Materialien oder flächiges Aufbringen von Markierungen (Punktraster, Streifen) so zu reduzieren, dass ein Vogelschlag vermieden wird. Zur Verringerung der Spiegelwirkung sollte eine Verglasung mit Außenreflexionsgrad von maximal 15 % verwendet werden.

Ausgleich:

- Im Rahmen der Eingriff-Ausgleich-Regelung (§ 14 ff. BNatSchG) ist die Schaffung von Ersatzlebensraum durch die Anbringung von geeigneten Nistkästen für die Hausrotschwanz zu beachten.

Erhebliche bau-, anlage- und betriebsbedingte Auswirkungen sind nicht zu erwarten. Viele der gefundenen Vogelarten gelten als verhältnismäßig stresstolerant. Im Planungsraum kann es während der Bauzeit durch Lärmemissionen sowie sonstige Störungen zu vorübergehenden Beeinträchtigungen der Fauna kommen. Die bauzeitliche Verdrängung der Fauna durch die temporäre Inanspruchnahme klingt nach Abschluss der Baumaßnahme ab. Nachhaltige Beeinträchtigungen sind aufgrund der Verfügbarkeit von Alternativhabitaten in der Umgebung nicht zu erwarten.

Artenschutzrechtlich besonders zu prüfende Nahrungsgäste

Der Planungsraum und dessen Umfeld stellt für Bluthänfling, *Elster*, *Girlitz*, *Grünspecht*, *Heckenbraunelle*, *Mauersegler*, *Mehlschwalbe*, *Rotmilan*, *Schwarzmilan*, *Star*, *Stockente*, *Turmfalke* und *Waldkauz* ein frequentiertes Jagd- und Nahrungsrevier dar. Durch die aktuelle Nutzung finden die Nahrungsgäste insgesamt gute Bedingungen. Es kann jedoch davon ausgegangen werden, dass die festgestellten Arten nur eine lose Bindung an den Planungsraum aufweisen und ggf. auf Alternativflächen in der Umgebung ausweichen. Entsprechend geeignete Strukturen kommen im Umfeld des Planungsraums noch regelmäßig vor. Es ist mit keiner Beeinträchtigung der Arten zu rechnen, die eine erhebliche Verschlechterung des Erhaltungszustands der jeweiligen lokalen Populationen bedingen könnte.

Lärmemissionen sowie sonstige Störungen während der Bauzeiten führen meist zu vorübergehenden Beeinträchtigungen der Fauna. Die bauzeitliche Verdrängung ist somit in der Regel nur temporär und klingt nach Abschluss der Baumaßnahme ab.

Aus fachgutachterlicher Sicht stehen der Planung unter Berücksichtigung der vorgeschlagenen Maßnahmen keine artenschutzrechtlichen Konflikte entgegen.

Unter Berücksichtigung aller oben genannten Maßnahmen besteht kein Erfordernis der Zulassung einer Ausnahme nach § 45 Abs. 7 BNatSchG.

Allgemeine Hinweise

Rodungszeiten

Zur Vermeidung von Eingriffen in Ruhe- und Fortpflanzungsstätten und der damit möglichen Tötung und Verletzung von Individuen sind generell folgende Maßnahmen zum Schutz und Erhalt der Avifauna zu beachten:

- *Von einer Rodung von Bäumen und Gehölzen ist während der Brutzeit (01. März - 30. Sept.) aus artenschutzrechtlichen Gründen abzusehen. Sofern Rodungen in diesem Zeitraum notwendig werden, sind die betroffenen Bereiche zeitnah vor Beginn der Maßnahme durch einen Fachgutachter auf aktuelle Brutvorkommen zu kontrollieren.*

Beleuchtungsmanagement

Zur Vermeidung von Beeinträchtigungen der Fauna sollten für die funktionale Außenbeleuchtung folgende Maßnahmen berücksichtigt werden:

- *Eine direkte Beleuchtung von Gebäuden, Bäumen und Gehölzen ist zu vermeiden.*
- *Es sind nur voll abgeschirmte Leuchten (besonders Wandleuchten) einzusetzen, die das Licht ausschließlich nach unten abstrahlen ("down-lights").*
- *Es sind ausschließlich Leuchtmittel (z. B. LED-Technik oder Natriumdampf-Hochdrucklampen) mit einer Farbtemperatur von maximal 3.000 Kelvin (warmweiße Lichtfarbe) zu verwenden (SCHROER et al. 2019, JIN et al. 2015).*

3 Literatur

- AGAR & FENA (2010): Rote Liste der Amphibien und Reptilien Hessens (Reptilia et Amphibia), 6. Fassung, Stand 1.11.2010. - Hessisches Ministerium für Umwelt, Energie, Landwirtschaft und Verbraucherschutz (Hrsg.), Arbeitsgemeinschaft Amphibien- und Reptilienschutz in Hessen e. V. und Hessen-Forst Servicestelle Forsteinrichtung und Naturschutz, Fachbereich Naturschutz (Bearb.); Wiesbaden, 84 S.
- BARTSCHV (2005): Verordnung zum Schutz wild lebender Tier- und Pflanzenarten. Zuletzt geändert durch Art. 10 G v. 21.1.2013 I 95.
- BFN (2019): Ergebnisse nationaler FFH-Bericht 2019, Erhaltungszustand der Arten, Vergleich Hessen – Deutschland. Stand 23.10.2019.
- BNATSCHG (2021): Gesetz über Naturschutz und Landschaftspflege vom 29.07.2009; BGBl I I S. 2542; Geltung ab 01.03.2010 FNA: 791-9; 7 Wirtschaftsrecht 79 Forstwirtschaft, Naturschutz, Jagdwesen und Fischerei 791 Naturschutz. Stand: zuletzt geändert durch Artikel 1 des Gesetzes vom 18.08.2021 BGBl I I S. 3908.
- DIETZ, C., VON HELVERSEN, O. & D. NILL (2007): Handbuch der Fledermäuse Europas und Nordafrikas: Biologie, Kennzeichen, Gefährdung. Kosmos Naturführer. 399 Seiten.
- DIETZ, M., HÖCKER, L. LANG, J. & SIMON, O. (2023): Rote Liste der Säugetiere Hessens. 4. Fassung. Stand 2023. Herausgeber: Wiesbaden, Hessisches Landesamt für Naturschutz, Umwelt und Geologie.
- EIONET (2013-2018): <https://nature-art17.eionet.europa.eu/article17/species/summary/>
- HENATG (2023): Hessisches Gesetz zum Schutz der Natur und zur Pflege der Landschaft vom 25.05.2023; Nr. 18 – Gesetz- und Verordnungsblatt für das Land Hessen – 7. Juni 2023.
- HESSEN MOBIL (2020): Kartiermethodenleitfaden, 3. Fassung, September 2020. 96 Seiten.
- HESSISCHES MINISTERIUM FÜR UMWELT, KLIMASCHUTZ, LANDWIRTSCHAFT UND VERBRAUCHERSCHUTZ (HMUKLV) (2015): Leitfaden für die artenschutzrechtliche Prüfung in Hessen. Umgang mit den Arten des Anhangs IV der FFH-RL und den europäischen Vogelarten in Planungs- und Zulassungsverfahren. 3. Fassung (Dezember 2015).
- HÜPPOP, O., BAUER, H.G., HAUPT, H., RYSLAVY, T., SÜDBECK, P., WAHL, J. (2013): Rote Liste wandernder Vogelarten Deutschlands, 1. Fassung, 31 Dezember 2012. In Berichte zum Vogelschutz 49/50, S. 23-83.
- JIN, H, JIN, S., CHEN, L., CEN, S., YUAN, K. (2015): Research on the lighting performance of LED streetlights with different color temperatures. IEEE Photonics Journal 7 (6): 1-9. DOI: <https://doi.org/10.1109/JPHOT.2015.2497578>.
- KREUZIGER, J., KORN, M., STÜBING, S., EICHLER, L., GEORGIEV, K., WICHMANN, L. & THORN, S. (2023): Rote Liste der bestandsgefährdeten Brutvogelarten Hessens, 11. Fassung, Stand Dezember 2021. – Hessische Gesellschaft für Ornithologie und Naturschutz & Staatliche Vogelschutzwarte Hessen, Echzell, Gießen.
- LANGE, A. C., & E. BROCKMANN (2009): Rote Liste (Gefährdungsabschätzung) der Tagfalter (Lepidoptera: Rhopalocera) Hessens. Dritte Fassung, Stand 06.04.2008, Ergänzungen 18.01.2009. Erstellt im Auftrag des Hessischen Ministeriums für Umwelt, Energie, Landwirtschaft und Verbraucherschutz im Namen der Arbeitsgemeinschaft Hessischer Lepidopterologen (ArgeHeLep). — Hrsg. Hessisches Ministerium für Umwelt, Energie, Landwirtschaft und Verbraucherschutz, Wiesbaden, 32 S.
- LAUFER, H. (2014): Praxisorientierte Umsetzung des strengen Artenschutzes am Beispiel von Zaun- und Mauereidechsen. Herausgeber: Landesanstalt für Umwelt, Messungen und Naturschutz Baden-Württemberg. Band 77.

- MEINIG, H., BOYE, P., DÄHNE, M., HUTTERER, R. & J. LANG (2020): Rote Liste und Gesamtartenliste der Säugtiere (Mammalia) Deutschlands. – *Naturschutz und Biologische Vielfalt* 170 (2): 73 S.
- RAT DER EUROPÄISCHEN GEMEINSCHAFT: Richtlinie 92/43 EWG des Rates zur Erhaltung der natürlichen Lebensräume sowie der wild lebenden Tiere und Pflanzen (Flora-Fauna-Habitat-Richtlinie FFH-RL) vom 21. Mai 1992 (ABl. L 206 vom 22.7.1992, S. 7).
- REINHARDT, R. & R. BOLZ (2011): Rote Liste und Gesamtartenliste der Tagfalter (Rhopalocera) (Lepidoptera: Papilionoidea et Hesperioidea) Deutschlands. – In: Binot-Hafke, M., Balzer, S., Becker, N., Gruttke, H., Haupt, H., Hofbauer, N., Ludwig, G., Matzke-Hajek, G. & Strauch, M. (Bearb.): Rote Liste der gefährdeten Tiere, Pflanzen und Pilze Deutschlands. Band 3: Wirbellose Tiere (Teil 1). – Bonn (Bundesamt für Naturschutz). – *Naturschutz und Biologische Vielfalt* 70 (3): 167–194.
- ROTE-LISTE-GREMIUM AMPHIBIEN UND REPTILIEN (RLG) (2020a): Rote Liste und Gesamtartenliste der Reptilien (Reptilia) Deutschlands. – *Naturschutz und Biologische Vielfalt* 170 (3): 64 S.
- ROTE-LISTE-GREMIUM AMPHIBIEN UND REPTILIEN (RLG) (2020b): Rote Liste und Gesamtartenliste der Amphibien (Amphibia) Deutschlands. – *Naturschutz und Biologische Vielfalt* 170 (4): 86 S.
- RYSLAVY, T., H.-G. BAUER, B. GERLACH, O. HÜPPOP, J. STAHRER, P. SÜDBECK & C. SUDFELDT (2020): Rote Liste der Brutvögel Deutschlands. 6. Fassung Stand 30. September 2020. *Berichte zum Vogelschutz* 57.
- SCHROER, S. WEIß, N., GRUBISIC, M., MANFRIN, A., VAN GRUNSEN, R. STORMS, M., BERGER, A., VOIGT, C., KLENKE, R., HÖLKER, F. (2019): Analyse der Auswirkungen künstlichen Lichts auf die Biodiversität. *Naturschutz und Biologische Vielfalt*. Heft 168, BfN, Bonn Bad Godesberg. 200 S.
- SKIBA, R. (2009): Europäische Fledermäuse. Kennzeichen, Echoortung und Detektoranwendung. 2. aktualisierte und erweiterte Auflage. Neue Brehm-Bücherei. Band 648, Hohenwarsleben.
- SÜDBECK, P., ANDRETTKE, H., FISCHER, S., GEDEON, K., SCHIKORE, T. SCHRÖDER, K. & SUDFELDT, C. (2005): Methodenstandards zur Erfassung der Brutvögel Deutschlands. - Radolfzell, 792 S.
- TRAUTNER, J. (2020): Artenschutz. Rechtliche Pflichten, fachliche Konzepte, Umsetzung in der Praxis. Eugen Ulmer KG, Stuttgart.

4 Anhang (Prüfbögen)

Allgemeine Angaben zur Art						
1. Durch das Vorhaben betroffene Art						
Gartenrotschwanz (<i>Phoenicurus phoenicurus</i>)						
2. Schutzstatus, Gefährdungsstufe (Rote Listen)		3. Erhaltungszustand (Ampel-Schema)				
<input type="checkbox"/>	FFH-RL- Anh. IV - Art		unbekannt	günstig	ungünstig- unzureichend	ungünstig- schlecht
<input checked="" type="checkbox"/>	Europäische Vogelart					
...-	RL Deutschland	EU:	<input checked="" type="checkbox"/>	<input type="checkbox"/>	<input type="checkbox"/>	<input type="checkbox"/>
..2..	RL Hessen	Deutschland:	<input checked="" type="checkbox"/>	<input type="checkbox"/>	<input type="checkbox"/>	<input type="checkbox"/>
...-	ggf. RL regional	Hessen:	<input type="checkbox"/>	<input type="checkbox"/>	<input type="checkbox"/>	<input checked="" type="checkbox"/>
4. Charakterisierung der betroffenen Art						
4.1 Lebensraumansprüche und Verhaltensweisen						
Allgemeines						
Familie der Fliegenschnäpper (Muscicapidae). Sitzt meist auf Ästen, kleinen Büschen oder niedrigen Ansitzwarten und zittert dabei auffallend mit dem Schwanz						
Lebensraum						
Primär lichte und trockene Laubwälder, Lichtungen oder Waldränder. Hier bewohnt er vor allem Habitats, die eine aufgelockerte Strauch- und Krautschicht aufweisen. Häufig auch in Siedlungsnähe, so in Parkanlagen mit lockerem Baumbestand, stark begrünten Villenvierteln oder Gartenstädten, Dorfrändern und Obstgärten, bisweilen auch in Industrieanlagen mit viel Grün. Stark an alten Baumbestand gebunden.						
Wanderverhalten						
Typ	Langstreckenzieher					
Überwinterungsgebiet	Savannen Afrikas südlich der Sahara					
Abzug	Juli bis September, z.T. bis Oktober					
Ankunft	Ende März bis Anfang Mai					
Info	Zug erfolgt einzeln					
Nahrung						
Hauptsächlich Insekten und Spinnen.						
Fortpflanzung						
Typ	Halbhöhlen-, z.T. Freibrüter					
Balz	April-Mai	Brutzeit	April bis Mai, Zweitbrut spätestens Juli			
Brutdauer	12-14 Tage	Bruten/Jahr	1, z.T. 2			
Info	Einzelbrüter, häufig auch lockere Kolonien; saisonale Monogamie. Nest in Bäumen, Gebäudenischen oder in trockeneren Waldpartien auch Bodenpartien					
4.2 Verbreitung						
Europa: Von Portugal bis Norwegen und über die Türkei bis in den Kaukasus und an den Baikalsee. In Mitteleuropa bilden Deutschland und Frankreich Verbreitungsschwerpunkte. IUCN: Least Concern.						
Angaben zur Art in der kontinentalen Region Europas: 6,8 – 16 Mio. Brutpaare in Europa. Least concern (IUCN 2008)						
Angaben zur Art in der kontinentalen Region Deutschlands: keine Daten verfügbar						
Angaben zur Art im Gebiet (Hessen): Brutpaarbestand 2.500 bis 4.500						
Zukunftsaussichten: <input type="checkbox"/> günstig <input checked="" type="checkbox"/> ungünstig bis unzureichend <input type="checkbox"/> ungünstig bis schlecht						

Vorhabenbezogene Angaben	
5. Vorkommen der Art im Untersuchungsraum	
<input checked="" type="checkbox"/> nachgewiesen	<input type="checkbox"/> sehr wahrscheinlich anzunehmen
Es konnte das Vorkommen des Gartenrotschwanzes mit einem Revier außerhalb <i>der aktuellen Planbereiche</i> festgestellt werden. Durch die Planungen wird der Revierraum nicht betroffen (vgl. Kap. 2.1.3.2 Ergebnis).	
6. Prognose und Bewertung der Tatbestände nach § 44 BNatSchG	
6.1 Entnahme, Beschädigung, Zerstörung von Fortpflanzungs- oder Ruhestätten (§ 44 Abs. 1 Nr. 3 BNatSchG)	
a) Können Fortpflanzungs- oder Ruhestätten aus der Natur entnommen, beschädigt oder zerstört werden?	
(Vermeidungsmaßnahmen zunächst unberücksichtigt)	<input type="checkbox"/> ja <input checked="" type="checkbox"/> nein
Es können keine Fortpflanzungs- und Ruhestätten der Art beschädigt oder zerstört werden.	
b) Sind Vermeidungsmaßnahmen möglich?	
-	<input type="checkbox"/> ja <input type="checkbox"/> nein
c) Wird die ökologische Funktion im räumlichen Zusammenhang ohne vorgezogene Ausgleichs-Maßnahmen (CEF) gewahrt? (§ 44 Abs. 5 Satz 2 BNatSchG)	
-	<input type="checkbox"/> ja <input type="checkbox"/> nein
d) Wenn Nein - kann die ökologische Funktion durch vorgezogene Ausgleichs-Maßnahmen (CEF) gewährleistet werden?	
-	<input type="checkbox"/> ja <input type="checkbox"/> nein
Der Verbotstatbestand „Entnahme, Beschädigung, Zerstörung von Fortpflanzungs- oder Ruhestätten“ tritt ein.	
	<input type="checkbox"/> ja <input checked="" type="checkbox"/> nein
6.2 Fang, Verletzung, Tötung wild lebender Tiere (§ 44 Abs.1 Nr.1 BNatSchG)	
a) Können Tiere gefangen, verletzt oder getötet werden?	
(Vermeidungsmaßnahmen zunächst unberücksichtigt)	<input type="checkbox"/> ja <input checked="" type="checkbox"/> nein
Im Untersuchungsgebiet konnte eine Ruhe- und Fortpflanzungsstätte der Art nachgewiesen werden. Diese liegt jedoch außerhalb des aktuellen Planbereichs. Somit betreffen die geplanten Baumaßnahmen keine Ruhe- und Fortpflanzungsstätte der Art und eine Verletzung /Tötung von Individuen (z.B. durch Beschädigung von Gelegen) ist nicht möglich.	
Ein weiteres Risiko Tiere zu fangen, töten oder zu verletzen besteht nicht.	
b) Sind Vermeidungsmaßnahmen möglich?	
-	<input type="checkbox"/> ja <input type="checkbox"/> nein
c) Verbleibt unter Berücksichtigung der Vermeidungsmaßnahmen ein signifikant erhöhtes Verletzungs- oder Tötungsrisiko? (Wenn JA - Verbotsauslösung!)	
-	<input type="checkbox"/> ja <input type="checkbox"/> nein
Der Verbotstatbestand „Fangen, Töten, Verletzen“ tritt ein.	
	<input type="checkbox"/> ja <input checked="" type="checkbox"/> nein
6.3 Störungstatbestand (§ 44 Abs. 1 Nr. 2 BNatSchG)	
a) Können wild lebende Tiere während der Fortpflanzungs-, Aufzucht-, Mauser-, Überwinterungs- und Wanderungszeiten erheblich gestört werden?	
	<input type="checkbox"/> ja <input checked="" type="checkbox"/> nein
Mit erheblichen Störungen ist nicht zu rechnen.	
Anlage- und betriebsbedingt werden keine Reviere erheblich gestört werden.	

b) <u>Sind Vermeidungsmaßnahmen möglich?</u>	<input type="checkbox"/> ja	<input type="checkbox"/> nein
-		
c) <u>Wird eine erhebliche Störung durch Maßnahmen vollständig vermieden?</u>	<input type="checkbox"/> ja	<input type="checkbox"/> nein
-		
Der Verbotstatbestand „erhebliche Störung“ tritt ein.	<input type="checkbox"/> ja	<input checked="" type="checkbox"/> nein
Ausnahmegenehmigung nach § 45 Abs. 7 BNatSchG erforderlich?		
Tritt einer der Verbotstatbestände des § 44 Abs. 1 Nr. 1- 4 BNatSchG ein? (Unter Berücksichtigung der Wirkungsprognose und der vorgesehenen Maßnahmen)	<input type="checkbox"/> ja	<input checked="" type="checkbox"/> nein
Wenn NEIN – Prüfung abgeschlossen		
Wenn JA – Ausnahme gem. § 45 Abs.7 BNatSchG, ggf. i. V. mit Art. 16 FFH- RL erforderlich!		
7. Zusammenfassung		
<u>Folgende fachlich geeignete und zumutbare Maßnahmen sind in den Planunterlagen dargestellt und berücksichtigt worden:</u>		
<input type="checkbox"/> Vermeidungsmaßnahmen		
<input type="checkbox"/> CEF-Maßnahmen zur Funktionssicherung im räumlichen Zusammenhang		
<input type="checkbox"/> FCS-Maßnahmen zur Sicherung des derzeitigen Erhaltungszustandes der Population über den örtlichen Funktionsraum hinaus		
<input type="checkbox"/> Gegebenenfalls erforderliche/s Funktionskontrolle/Monitoring und/oder Risikomanagement für die oben dargestellten Maßnahmen werden in den Planunterlagen verbindlich festgelegt		
<u>Unter Berücksichtigung der Wirkungsprognose und der vorgesehenen Maßnahmen</u>		
<input checked="" type="checkbox"/> tritt kein Verbotstatbestand des § 44 Abs. 1 Nr. 1- 4 ein, so dass <u>keine Ausnahme</u> gem. § 45 Abs. 7 BNatSchG, ggf. in Verbindung mit Art. 16 FFH-RL <u>erforderlich</u> ist		
<input type="checkbox"/> <u>liegen die Ausnahmegesetzungen vor</u> gem. § 45 Abs. 7 BNatSchG ggf. in Verbindung mit Art. 16 Abs. 1 FFH-RL		
<input type="checkbox"/> sind die <u>Ausnahmegesetzungen</u> des § 45 Abs. 7 BNatSchG in Verbindung mit Art. 16 Abs. 1 FFH-RL <u>nicht erfüllt!</u>		

Vorhabenbezogene Angaben**5. Vorkommen der Art im Untersuchungsraum**

nachgewiesen sehr wahrscheinlich anzunehmen

Es konnte das Vorkommen des Grünfinks mit einem Revier außerhalb der aktuellen Planbereiche festgestellt werden. Durch die Planungen wird der Revierraum nicht betroffen (vgl. Kap. 2.1.3.2 Ergebnis).

6. Prognose und Bewertung der Tatbestände nach § 44 BNatSchG**6.1 Entnahme, Beschädigung, Zerstörung von Fortpflanzungs- oder Ruhestätten (§ 44 Abs. 1 Nr. 3 BNatSchG)****a) Können Fortpflanzungs- oder Ruhestätten aus der Natur entnommen, beschädigt oder zerstört werden?**

(Vermeidungsmaßnahmen zunächst unberücksichtigt)

ja nein

Es können keine Fortpflanzungs- und Ruhestätten der Art beschädigt oder zerstört werden.

b) Sind Vermeidungsmaßnahmen möglich?

ja nein

-

c) Wird die ökologische Funktion im räumlichen Zusammenhang ohne vorgezogene Ausgleichs-Maßnahmen (CEF) gewahrt? (§ 44 Abs. 5 Satz 2 BNatSchG)

ja nein

-

d) Wenn Nein - kann die ökologische Funktion durch vorgezogene Ausgleichs-Maßnahmen (CEF) gewährleistet werden?

ja nein

-

Der Verbotstatbestand „Entnahme, Beschädigung, Zerstörung von Fortpflanzungs- oder Ruhestätten“ tritt ein.

ja nein

6.2 Fang, Verletzung, Tötung wild lebender Tiere (§ 44 Abs.1 Nr.1 BNatSchG)**a) Können Tiere gefangen, verletzt oder getötet werden?**

(Vermeidungsmaßnahmen zunächst unberücksichtigt)

ja nein

Im Untersuchungsgebiet konnte eine Ruhe- und Fortpflanzungsstätte der Art nachgewiesen werden. Diese liegt jedoch außerhalb des aktuellen Planbereichs. Somit betreffen die geplanten Baumaßnahmen keine Ruhe- und Fortpflanzungsstätte der Art und eine Verletzung /Tötung von Individuen (z.B. durch Beschädigung von Gelegen) ist nicht möglich.

Ein weiteres Risiko Tiere zu fangen, töten oder zu verletzen besteht nicht.

b) Sind Vermeidungsmaßnahmen möglich?

ja nein

-

c) Verbleibt unter Berücksichtigung der Vermeidungsmaßnahmen ein signifikant erhöhtes Verletzungs- oder Tötungsrisiko? (Wenn JA - Verbotsauslösung!)

ja nein

-

Der Verbotstatbestand „Fangen, Töten, Verletzen“ tritt ein.

ja nein

6.3 Störungstatbestand (§ 44 Abs. 1 Nr. 2 BNatSchG)**a) Können wild lebende Tiere während der Fortpflanzungs-, Aufzucht-, Mauser-, Überwinterungs- und Wanderungszeiten erheblich gestört werden?**

ja nein

Mit erheblichen Störungen ist nicht zu rechnen.

Anlage- und betriebsbedingt werden keine Reviere erheblich gestört werden.

b) <u>Sind Vermeidungsmaßnahmen möglich?</u>	<input type="checkbox"/> ja	<input type="checkbox"/> nein
-		
c) <u>Wird eine erhebliche Störung durch Maßnahmen vollständig vermieden?</u>	<input type="checkbox"/> ja	<input type="checkbox"/> nein
-		
Der Verbotstatbestand „erhebliche Störung“ tritt ein.	<input type="checkbox"/> ja	<input checked="" type="checkbox"/> nein
Ausnahmegenehmigung nach § 45 Abs. 7 BNatSchG erforderlich?		
Tritt einer der Verbotstatbestände des § 44 Abs. 1 Nr. 1- 4 BNatSchG ein? (Unter Berücksichtigung der Wirkungsprognose und der vorgesehenen Maßnahmen)	<input type="checkbox"/> ja	<input checked="" type="checkbox"/> nein
Wenn NEIN – Prüfung abgeschlossen		
Wenn JA – Ausnahme gem. § 45 Abs.7 BNatSchG, ggf. i. V. mit Art. 16 FFH- RL erforderlich!		
7. Zusammenfassung		
<u>Folgende fachlich geeignete und zumutbare Maßnahmen sind in den Planunterlagen dargestellt und berücksichtigt worden:</u>		
<input type="checkbox"/>	Vermeidungsmaßnahmen	
<input type="checkbox"/>	CEF-Maßnahmen zur Funktionssicherung im räumlichen Zusammenhang	
<input type="checkbox"/>	FCS-Maßnahmen zur Sicherung des derzeitigen Erhaltungszustandes der Population über den örtlichen Funktionsraum hinaus	
<input type="checkbox"/>	Gegebenenfalls erforderliche/s Funktionskontrolle/Monitoring und/oder Risikomanagement für die oben dargestellten Maßnahmen werden in den Planunterlagen verbindlich festgelegt	
<u>Unter Berücksichtigung der Wirkungsprognose und der vorgesehenen Maßnahmen</u>		
<input checked="" type="checkbox"/>	tritt kein Verbotstatbestand des § 44 Abs. 1 Nr. 1- 4 ein, so dass <u>keine Ausnahme</u> gem. § 45 Abs. 7 BNatSchG, ggf. in Verbindung mit Art. 16 FFH-RL <u>erforderlich</u> ist	
<input type="checkbox"/>	<u>liegen die Ausnahmevoraussetzungen</u> vor gem. § 45 Abs. 7 BNatSchG ggf. in Verbindung mit Art. 16 Abs. 1 FFH-RL	
<input type="checkbox"/>	<u>sind die Ausnahmevoraussetzungen</u> des § 45 Abs. 7 BNatSchG in Verbindung mit Art. 16 Abs. 1 FFH-RL <u>nicht erfüllt!</u>	

Allgemeine Angaben zur Art						
1. Durch das Vorhaben betroffene Art						
Stieglitz (<i>Carduelis carduelis</i>)						
2. Schutzstatus, Gefährdungsstufe (Rote Listen)		3. Erhaltungszustand (Ampel-Schema)				
<input type="checkbox"/>	FFH-RL- Anh. IV - Art		unbekannt	günstig	ungünstig-unzureichend	ungünstig-schlecht
<input checked="" type="checkbox"/>	Europäische Vogelart					
... ..	RL Deutschland	EU:	<input checked="" type="checkbox"/>	<input type="checkbox"/>	<input type="checkbox"/>	<input type="checkbox"/>
..V..	RL Hessen	Deutschland:	<input checked="" type="checkbox"/>	<input type="checkbox"/>	<input type="checkbox"/>	<input type="checkbox"/>
... ..	ggf. RL regional	Hessen:	<input type="checkbox"/>	<input type="checkbox"/>	<input checked="" type="checkbox"/>	<input type="checkbox"/>
4. Charakterisierung der betroffenen Art						
4.1 Lebensraumsprüche und Verhaltensweisen						
Allgemeines						
Familie der Finken (Fringillidae). In Deutschland eher selten, wird aber von Norden nach Süden zu immer häufiger. Wenig territorial. Außerhalb der Brutzeit in kleinen Gruppen, aber auch in Schlafgemeinschaften mit bis zu 40 Exemplaren, die im Winter mit Schwärmen von Bluthänfling, Girlitz und Grünling vermischt sein können.						
Lebensraum						
Halboffene strukturreiche Landschaften mit abwechslungsreichen Strukturen; besonders häufig im Bereich von Siedlungen an Ortsrändern, aber auch in Kleingärten oder Parks. Feld- und Ufergehölze, Obstbaumgärten, lockere Baumbestände oder Baum- und Gebüschgruppen bis zu lichten Wäldern, Hochstaudenflure, Brachen und Ruderalstandorte.						
Wanderverhalten						
Typ	Teilzieher, Kurzstreckenzieher					
Überwinterungsgebiet	Westeuropa					
Abzug	Oktober bis November					
Ankunft	Anfang März bis Mitte Mai					
Info	Im Herbst und Winter vor allem in offenen Landschaften mit stehengebliebenen Stauden, wie Straßenränder oder Ruderalflächen					
Nahrung						
Halbreife und reife Sämereien von Stauden, Wiesenpflanzen und Bäumen.						
Fortpflanzung						
Typ	Freibrüter					
Balz	(März)April bis Mai	Brutzeit	April bis August			
Brutdauer	11-13 Tage	Bruten/Jahr	2-3			
Info	Bildung von Brutgruppen; saisonale Monogamie. Nest auf äußersten Zweigen von Laubbäumen oder in hohen Büschen, stets gedeckt					
4.2 Verbreitung						
Europa: Westeuropa bis Sibirien. IUCN: Least Concern						
Angaben zur Art in der kontinentalen Region Europas: 12 – 29 Mio. Brutpaare in Europa						
Angaben zur Art in der kontinentalen Region Deutschlands: keine Daten verfügbar						
Angaben zur Art im Gebiet (Hessen): Brutpaarbestand 30.000 - 38.000						
Zukunftsansichten: <input type="checkbox"/> günstig <input checked="" type="checkbox"/> ungünstig bis unzureichend <input type="checkbox"/> ungünstig bis schlecht						

Vorhabenbezogene Angaben	
5. Vorkommen der Art im Untersuchungsraum	
<input checked="" type="checkbox"/> nachgewiesen	<input type="checkbox"/> sehr wahrscheinlich anzunehmen
Es konnte das Vorkommen des Stieglitz mit zwei Revieren außerhalb <i>der aktuellen Planbereiche</i> festgestellt werden. Durch die Planungen wird der Revierraum nicht betroffen (vgl. Kap. 2.1.3.2 Ergebnis).	
6. Prognose und Bewertung der Tatbestände nach § 44 BNatSchG	
6.1 Entnahme, Beschädigung, Zerstörung von Fortpflanzungs- oder Ruhestätten (§ 44 Abs. 1 Nr. 3 BNatSchG)	
a) Können Fortpflanzungs- oder Ruhestätten aus der Natur entnommen, beschädigt oder zerstört werden?	
(Vermeidungsmaßnahmen zunächst unberücksichtigt)	<input type="checkbox"/> ja <input checked="" type="checkbox"/> nein
Es können keine Fortpflanzungs- und Ruhestätten der Art beschädigt oder zerstört werden.	
b) Sind Vermeidungsmaßnahmen möglich?	
-	<input type="checkbox"/> ja <input type="checkbox"/> nein
c) Wird die ökologische Funktion im räumlichen Zusammenhang ohne vorgezogene Ausgleichs-Maßnahmen (CEF) gewahrt? (§ 44 Abs. 5 Satz 2 BNatSchG)	
-	<input type="checkbox"/> ja <input type="checkbox"/> nein
d) Wenn Nein - kann die ökologische Funktion durch vorgezogene Ausgleichs-Maßnahmen (CEF) gewährleistet werden?	
-	<input type="checkbox"/> ja <input type="checkbox"/> nein
Der Verbotstatbestand „Entnahme, Beschädigung, Zerstörung von Fortpflanzungs- oder Ruhestätten“ tritt ein.	
	<input type="checkbox"/> ja <input checked="" type="checkbox"/> nein
6.2 Fang, Verletzung, Tötung wild lebender Tiere (§ 44 Abs.1 Nr.1 BNatSchG)	
a) Können Tiere gefangen, verletzt oder getötet werden?	
(Vermeidungsmaßnahmen zunächst unberücksichtigt)	<input type="checkbox"/> ja <input checked="" type="checkbox"/> nein
Im Untersuchungsgebiet konnten Ruhe- und Fortpflanzungsstätten der Art nachgewiesen werden. Diese liegen außerhalb des aktuellen Planbereichs. Somit betreffen die geplanten Baumaßnahmen keine Ruhe- und Fortpflanzungsstätte der Art und eine Verletzung /Tötung von Individuen (z.B. durch Beschädigung von Gelegen) ist nicht möglich. Ein weiteres Risiko Tiere zu fangen, töten oder zu verletzen besteht nicht.	
b) Sind Vermeidungsmaßnahmen möglich?	
-	<input type="checkbox"/> ja <input type="checkbox"/> nein
c) Verbleibt unter Berücksichtigung der Vermeidungsmaßnahmen ein signifikant erhöhtes Verletzungs- oder Tötungsrisiko? (Wenn JA - Verbotsauslösung!)	
-	<input type="checkbox"/> ja <input type="checkbox"/> nein
Der Verbotstatbestand „Fangen, Töten, Verletzen“ tritt ein.	
	<input type="checkbox"/> ja <input checked="" type="checkbox"/> nein
6.3 Störungstatbestand (§ 44 Abs. 1 Nr. 2 BNatSchG)	
a) Können wild lebende Tiere während der Fortpflanzungs-, Aufzucht-, Mauser-, Überwinterungs- und Wanderungszeiten erheblich gestört werden?	
Mit erheblichen Störungen ist nicht zu rechnen.	<input type="checkbox"/> ja <input checked="" type="checkbox"/> nein
Anlage- und betriebsbedingt werden keine Reviere erheblich gestört werden.	
b) Sind Vermeidungsmaßnahmen möglich?	
-	<input type="checkbox"/> ja <input type="checkbox"/> nein

c) Wird eine erhebliche Störung durch Maßnahmen vollständig vermieden?	<input type="checkbox"/> ja	<input type="checkbox"/> nein
-		
Der Verbotstatbestand „erhebliche Störung“ tritt ein.	<input type="checkbox"/> ja	<input checked="" type="checkbox"/> nein
Ausnahmegenehmigung nach § 45 Abs. 7 BNatSchG erforderlich?		
Tritt einer der Verbotstatbestände des § 44 Abs. 1 Nr. 1- 4 BNatSchG ein? (Unter Berücksichtigung der Wirkungsprognose und der vorgesehenen Maßnahmen)	<input type="checkbox"/> ja	<input checked="" type="checkbox"/> nein
Wenn NEIN – Prüfung abgeschlossen		
Wenn JA – Ausnahme gem. § 45 Abs.7 BNatSchG, ggf. i. V. mit Art. 16 FFH- RL erforderlich!		
7. Zusammenfassung		
<u>Folgende fachlich geeignete und zumutbare Maßnahmen sind in den Planunterlagen dargestellt und berücksichtigt worden:</u>		
<input type="checkbox"/>	Vermeidungsmaßnahmen	
<input type="checkbox"/>	CEF-Maßnahmen zur Funktionssicherung im räumlichen Zusammenhang	
<input type="checkbox"/>	FCS-Maßnahmen zur Sicherung des derzeitigen Erhaltungszustandes der Population über den örtlichen Funktionsraum hinaus	
<input type="checkbox"/>	Gegebenenfalls erforderliche/s Funktionskontrolle/Monitoring und/oder Risikomanagement für die oben dargestellten Maßnahmen werden in den Planunterlagen verbindlich festgelegt	
<u>Unter Berücksichtigung der Wirkungsprognose und der vorgesehenen Maßnahmen</u>		
<input checked="" type="checkbox"/>	tritt kein Verbotstatbestand des § 44 Abs. 1 Nr. 1- 4 ein, so dass <u>keine Ausnahme</u> gem. § 45 Abs. 7 BNatSchG, ggf. in Verbindung mit Art. 16 FFH-RL <u>erforderlich</u> ist	
<input type="checkbox"/>	<u>liegen die Ausnahmegesetzungen vor</u> gem. § 45 Abs. 7 BNatSchG ggf. in Verbindung mit Art. 16 Abs. 1 FFH-RL	
<input type="checkbox"/>	sind die <u>Ausnahmegesetzungen</u> des § 45 Abs. 7 BNatSchG in Verbindung mit Art. 16 Abs. 1 FFH-RL <u>nicht erfüllt!</u>	

Allgemeine Angaben zur Art						
1. Durch das Vorhaben betroffene Art						
Sumpfrohrsänger (<i>Acrocephalus palustris</i>)						
2. Schutzstatus, Gefährdungsstufe (Rote Listen)		3. Erhaltungszustand (Ampel-Schema)				
<input type="checkbox"/>	FFH-RL- Anh. IV - Art		unbekannt	günstig	ungünstig-unzureichend	ungünstig-schlecht
<input checked="" type="checkbox"/>	Europäische Vogelart					
..*..	RL Deutschland	EU:	<input checked="" type="checkbox"/>	<input type="checkbox"/>	<input type="checkbox"/>	<input type="checkbox"/>
..*..	RL Hessen	Deutschland:	<input checked="" type="checkbox"/>	<input type="checkbox"/>	<input type="checkbox"/>	<input type="checkbox"/>
..-..	ggf. RL regional	Hessen:	<input type="checkbox"/>	<input type="checkbox"/>	<input type="checkbox"/>	<input checked="" type="checkbox"/>
4. Charakterisierung der betroffenen Art						
4.1 Lebensraumsprüche und Verhaltensweisen						
Allgemeines						
Singvogel aus der Gattung der Rohrsänger (<i>Acrocephalus</i>) und der Familie der Rohrsängerartigen (<i>Acrocephalidae</i>)						
Lebensraum						
Offene bis halboffene Landschaften mit dicht stehender Deckung aus Hochstauden mit hohem Anteil vertikaler Elemente mit seitlich abgehenden Blättern. Häufig Mischbestände mit hohen Gräsern und lockerem Schilf in Fluss- und Bachauen (Ufer), landseitigen Verlandungszonen, Waldrändern oder Waldlichtungen. Sekundärhabitat bei entsprechender Strukturierung auch Extensivwiesen, Rieselfelder, Ruderalfluren, Spülflächen, Schonungen, Brachen, Rapsfelder, verwilderte Gärten, Feld-,Graben oder Straßenränder. Nicht in wasserdurchfluteten Beständen oder reinen Schilfgebieten bzw. Getreidefeldern.						
Wanderverhalten						
Typ	Langstreckenzieher					
Überwinterungsgebiet	Tropisches Afrika fliegt dabei über Osteuropa					
Abzug	Ab September					
Ankunft	April bis Juni					
Info	Hauptdurchzug Mai bis Juni					
Nahrung						
Spinnen, Weichtiere, Insekten und deren Larven						
Fortpflanzung						
Typ	Freibrüter					
Balz		Brutzeit	Mitte Mai bis Mitte Juni Anfang Juli			
Brutdauer	12-14 Tage	Bruten/Jahr	1			
Info	Nester in dichter Krautschicht. Nachbrut möglich aber eher die Ausnahme					
4.2 Verbreitung						
Europa: Brutvogel der westlichen Paläarktis. Ist in ganz Mitteleuropa ein verbreiteter und häufiger Brut- und Sommervogel. . IUCN: Least Concern						
Angaben zur Art in der kontinentalen Region Europas: 4,7 bis 7,5 Mio Brutpaare						
Angaben zur Art in der kontinentalen Region Deutschlands: Keine Daten verfügbar						
Angaben zur Art im Gebiet (Hessen): >6000 Brutpaare						
Zukunftsaussichten: <input checked="" type="checkbox"/> günstig <input type="checkbox"/> ungünstig bis unzureichend <input type="checkbox"/> ungünstig bis schlecht						

Vorhabenbezogene Angaben**5. Vorkommen der Art im Untersuchungsraum**

nachgewiesen sehr wahrscheinlich anzunehmen

Es konnte das Vorkommen des Sumpfrohrsängers mit einem Revier außerhalb der aktuellen Planbereiche festgestellt werden. Durch die Planungen wird der Revierraum nicht betroffen (vgl. Kap. 2.1.3.2 Ergebnis).

6. Prognose und Bewertung der Tatbestände nach § 44 BNatSchG**6.1 Entnahme, Beschädigung, Zerstörung von Fortpflanzungs- oder Ruhestätten (§ 44 Abs. 1 Nr. 3 BNatSchG)****a) Können Fortpflanzungs- oder Ruhestätten aus der Natur entnommen, beschädigt oder zerstört werden?**

(Vermeidungsmaßnahmen zunächst unberücksichtigt)

ja nein

Es können keine Fortpflanzungs- und Ruhestätten der Art beschädigt oder zerstört werden.

b) Sind Vermeidungsmaßnahmen möglich?

ja nein

-

c) Wird die ökologische Funktion im räumlichen Zusammenhang ohne vorgezogene Ausgleichs-Maßnahmen (CEF) gewahrt? (§ 44 Abs. 5 Satz 2 BNatSchG)

ja nein

-

d) Wenn Nein - kann die ökologische Funktion durch vorgezogene Ausgleichs-Maßnahmen (CEF) gewährleistet werden?

ja nein

-

Der Verbotstatbestand „Entnahme, Beschädigung, Zerstörung von Fortpflanzungs- oder Ruhestätten“ tritt ein.

ja nein

6.2 Fang, Verletzung, Tötung wild lebender Tiere (§ 44 Abs.1 Nr.1 BNatSchG)**a) Können Tiere gefangen, verletzt oder getötet werden?**

(Vermeidungsmaßnahmen zunächst unberücksichtigt)

ja nein

Im Untersuchungsgebiet konnte eine Ruhe- und Fortpflanzungsstätte der Art nachgewiesen werden. Diese liegt jedoch außerhalb des aktuellen Planbereichs. Somit betreffen die geplanten Baumaßnahmen keine Ruhe- und Fortpflanzungsstätte der Art und eine Verletzung /Tötung von Individuen (z.B. durch Beschädigung von Gelegen) ist nicht möglich.

Ein weiteres Risiko Tiere zu fangen, töten oder zu verletzen besteht nicht.

b) Sind Vermeidungsmaßnahmen möglich?

ja nein

-

c) Verbleibt unter Berücksichtigung der Vermeidungsmaßnahmen ein signifikant erhöhtes Verletzungs- oder Tötungsrisiko? (Wenn JA - Verbotsauslösung!)

ja nein

-

Der Verbotstatbestand „Fangen, Töten, Verletzen“ tritt ein.

ja nein

6.3 Störungstatbestand (§ 44 Abs. 1 Nr. 2 BNatSchG)**a) Können wild lebende Tiere während der Fortpflanzungs-, Aufzucht-, Mauser-, Überwinterungs- und Wanderungszeiten erheblich gestört werden?**

ja nein

Mit erheblichen Störungen ist nicht zu rechnen.

Anlage- und betriebsbedingt werden keine Reviere erheblich gestört werden.

b) <u>Sind Vermeidungsmaßnahmen möglich?</u>	<input type="checkbox"/> ja	<input type="checkbox"/> nein
-		
c) <u>Wird eine erhebliche Störung durch Maßnahmen vollständig vermieden?</u>	<input type="checkbox"/> ja	<input type="checkbox"/> nein
-		
Der Verbotstatbestand „erhebliche Störung“ tritt ein.	<input type="checkbox"/> ja	<input checked="" type="checkbox"/> nein
Ausnahmegenehmigung nach § 45 Abs. 7 BNatSchG erforderlich?		
Tritt einer der Verbotstatbestände des § 44 Abs. 1 Nr. 1- 4 BNatSchG ein? <i>(Unter Berücksichtigung der Wirkungsprognose und der vorgesehenen Maßnahmen)</i>	<input type="checkbox"/> ja	<input checked="" type="checkbox"/> nein
Wenn NEIN – Prüfung abgeschlossen		
Wenn JA – Ausnahme gem. § 45 Abs.7 BNatSchG, ggf. i. V. mit Art. 16 FFH- RL erforderlich!		
7. Zusammenfassung		
<u>Folgende fachlich geeignete und zumutbare Maßnahmen sind in den Planunterlagen dargestellt und berücksichtigt worden:</u>		
<input type="checkbox"/> Vermeidungsmaßnahmen		
<input type="checkbox"/> CEF-Maßnahmen zur Funktionssicherung im räumlichen Zusammenhang		
<input type="checkbox"/> FCS-Maßnahmen zur Sicherung des derzeitigen Erhaltungszustandes der Population über den örtlichen Funktionsraum hinaus		
<input type="checkbox"/> Gegebenenfalls erforderliche/s Funktionskontrolle/Monitoring und/oder Risikomanagement für die oben dargestellten Maßnahmen werden in den Planunterlagen verbindlich festgelegt		
<u>Unter Berücksichtigung der Wirkungsprognose und der vorgesehenen Maßnahmen</u>		
<input checked="" type="checkbox"/> tritt kein Verbotstatbestand des § 44 Abs. 1 Nr. 1- 4 ein, so dass <u>keine Ausnahme</u> gem. § 45 Abs. 7 BNatSchG, ggf. in Verbindung mit Art. 16 FFH-RL <u>erforderlich</u> ist		
<input type="checkbox"/> <u>liegen die Ausnahmevoraussetzungen</u> vor gem. § 45 Abs. 7 BNatSchG ggf. in Verbindung mit Art. 16 Abs. 1 FFH-RL		
<input type="checkbox"/> sind die <u>Ausnahmevoraussetzungen</u> des § 45 Abs. 7 BNatSchG in Verbindung mit Art. 16 Abs. 1 FFH-RL <u>nicht erfüllt!</u>		

Allgemeine Angaben zur Art						
1. Durch das Vorhaben betroffene Art						
Abendsegler (<i>Nyctalus noctula</i>)						
2. Schutzstatus, Gefährdungsstufe (Rote Listen)		3. Erhaltungszustand (Ampel-Schema)				
<input checked="" type="checkbox"/>	FFH-RL- Anh. IV - Art		unbekannt	günstig	ungünstig- unzureichend	ungünstig- schlecht
<input type="checkbox"/>	Europäische Vogelart					
..V..	RL Deutschland	EU:	<input type="checkbox"/>	<input type="checkbox"/>	<input checked="" type="checkbox"/>	<input type="checkbox"/>
..3..	RL Hessen	Deutschland:	<input type="checkbox"/>	<input type="checkbox"/>	<input checked="" type="checkbox"/>	<input type="checkbox"/>
..-..	ggf. RL regional	Hessen:	<input type="checkbox"/>	<input type="checkbox"/>	<input type="checkbox"/>	<input checked="" type="checkbox"/>
4. Charakterisierung der betroffenen Art						
4.1 Lebensraumansprüche und Verhaltensweisen						
Allgemeines						
Nach dem Großen Mausohr zweitgrößte einheimische Fledermausart. Durch die Größe leicht von <i>Nyctalus leisleri</i> zu unterscheiden. Im Flug zeichnen im Vergleich zu Großem Mausohr und Breitflügelfledermaus schmalere Flügel.						
Nahrung						
Vor allem Dipteren, Wanzen, Köcherfliegen, Käfer und Schmetterlinge in sehr schnellem, geradlinigem Flug mit rasanten Sturzflügen, oft in 10-50 m, teilweise mehreren hundert Metern Höhe. Im Herbst und Winter (bei warmer Witterung) Jagdflüge häufig auch tagsüber.						
Lebensraum und Quartiere						
Jagdhabitat	freier Luftraum über Kronendach von Wäldern, abgemähten Flächen, Gewässern oder in Parks. Auch in Entfernungen von über 10 km, meist im Umkreis von 6 km zum Quartier.					
Sommerquartier	Baumhöhlen, bevorzugt alte Spechthöhlen; vereinzelt auch Fledermauskästen oder Gebäude. Männchenkolonien umfassen bis zu 20 Tiere					
Wochenstube	Baumhöhlen, bevorzugt alte Spechthöhlen; auch Fledermauskästen, Gebäude. 20-60 Tiere					
Winterquartier	meist Baumhöhlen. 100-200, maximal 420 Tiere. An Gebäuden bis zu 500 Tiere.					
Info	Häufig Wechsel der Baumquartiere, insbesondere Wochenstuben. In Quartieren manchmal vergesellschaftet mit Wasser- und Rauhhautfledermaus					
Jahresrhythmus						
Wochenstubenzeit	Anfang Juni bis Ende August					
Ankunft Sommerquartiere	Mitte März bis Mitte April					
Abzug Sommerquartiere	Anfang September bis Spätherbst					
Wanderung	nicht selten 1000 km nach Süd-/ südliches Mitteleuropa					
Info	Wanderung teils tagsüber, zus. mit Schwalben					
4.2 Verbreitung						
Europa: Großteil Europas. In Deutschland. bundesweit, allerdings in Süddeutschland vor allem Sommerquartiere von Männchen sowie Winterquartiere; Reproduktionsschwerpunkt der Art in Nordostdeutschland. IUCN: Least Concern						
Angaben zur Art in der kontinentalen Region Europas: Zukunftsaussichten ungünstig – unzureichend (Eionet 2013-2018)						
Angaben zur Art in der kontinentalen Region Deutschlands: Zukunftsaussichten ungünstig - unzureichend (FFH-Bericht 2019)						
Angaben zur Art im Gebiet (Hessen): Zukunftsaussichten ungünstig - schlecht (FFH-Bericht 2019). Trotz zahlreicher Fundpunkte darf die Population in Hessen nicht überschätzt werden. Da Hessen außerhalb des eigentlichen Reproduktionsgebietes liegt, ist auch weiterhin nur ausnahmsweise mit weiteren Wochenstubenquartieren zu rechnen (Hessen Forst, DIETZ & SIMON 2006)						

Vorhabenbezogene Angaben	
5. Vorkommen der Art im Untersuchungsraum	
<input checked="" type="checkbox"/> nachgewiesen	<input type="checkbox"/> sehr wahrscheinlich anzunehmen
Im Untersuchungsbereich konnte das Vorkommen des Abendseglers festgestellt werden. Quartiere im aktuellen Planbereich sind aufgrund der artspezifischen Quartierpräferenzen auszuschließen (vgl. Kap. 2.1.4.2 Ergebnis).	
6. Prognose und Bewertung der Tatbestände nach § 44 BNatSchG	
6.1 Entnahme, Beschädigung, Zerstörung von Fortpflanzungs- oder Ruhestätten (§ 44 Abs. 1 Nr. 3 BNatSchG)	
a) Können Fortpflanzungs- oder Ruhestätten aus der Natur entnommen, beschädigt oder zerstört werden?	
(Vermeidungsmaßnahmen zunächst unberücksichtigt)	<input type="checkbox"/> ja <input checked="" type="checkbox"/> nein
Es können keine Fortpflanzungs- und Ruhestätten der Art beschädigt oder zerstört werden.	
b) Sind Vermeidungsmaßnahmen möglich?	
	<input type="checkbox"/> ja <input type="checkbox"/> nein
-	
c) Wird die ökologische Funktion im räumlichen Zusammenhang ohne vorgezogene Ausgleichs-Maßnahmen (CEF) gewahrt? (§ 44 Abs. 5 Satz 2 BNatSchG)	
	<input type="checkbox"/> ja <input type="checkbox"/> nein
-	
d) Wenn Nein - kann die ökologische Funktion durch vorgezogene Ausgleichs-Maßnahmen (CEF) gewährleistet werden?	
	<input type="checkbox"/> ja <input type="checkbox"/> nein
-	
Der Verbotstatbestand „Entnahme, Beschädigung, Zerstörung von Fortpflanzungs- oder Ruhestätten“ tritt ein.	
	<input type="checkbox"/> ja <input checked="" type="checkbox"/> nein
6.2 Fang, Verletzung, Tötung wild lebender Tiere (§ 44 Abs.1 Nr.1 BNatSchG)	
a) Können Tiere gefangen, verletzt oder getötet werden?	
(Vermeidungsmaßnahmen zunächst unberücksichtigt)	<input type="checkbox"/> ja <input checked="" type="checkbox"/> nein
Im Planbereich können keine Ruhe- und Fortpflanzungsstätten der Art auftreten. Somit können die geplanten Bau- maßnahmen keine Ruhe- und Fortpflanzungsstätten der Art betreffen. Eine Verletzung /Tötung von Individuen (z.B. durch Beschädigung von Quartieren) ist nicht möglich.	
Ein weiteres Risiko Tiere zu fangen, töten oder zu verletzen besteht nicht.	
b) Sind Vermeidungsmaßnahmen möglich?	
	<input type="checkbox"/> ja <input type="checkbox"/> nein
-	
c) Verbleibt unter Berücksichtigung der Vermeidungsmaßnahmen ein signifikant erhöhtes Verletzungs- oder Tötungsrisiko? (Wenn JA - Verbotsauslösung!)	
	<input type="checkbox"/> ja <input type="checkbox"/> nein
-	
Der Verbotstatbestand „Fangen, Töten, Verletzen“ tritt ein.	
	<input type="checkbox"/> ja <input checked="" type="checkbox"/> nein
6.3 Störungstatbestand (§ 44 Abs. 1 Nr. 2 BNatSchG)	
a) Können wild lebende Tiere während der Fortpflanzungs-, Aufzucht-, Mauser-, Überwinterungs- und Wanderungszeiten erheblich gestört werden?	
	<input type="checkbox"/> ja <input checked="" type="checkbox"/> nein
Der Planungsraum wird selten bis häufig genutzt.	
Mit erheblichen Störungen des Jagdreviers und einem erheblichen Verlust von Leitstrukturen ist nicht zu rechnen.	
b) Sind Vermeidungsmaßnahmen möglich?	
	<input type="checkbox"/> ja <input type="checkbox"/> nein
-	

c) Wird eine erhebliche Störung durch Maßnahmen vollständig vermieden?	<input type="checkbox"/> ja	<input type="checkbox"/> nein
-		
Der Verbotstatbestand „erhebliche Störung“ tritt ein.	<input type="checkbox"/> ja	<input checked="" type="checkbox"/> nein
Ausnahmegenehmigung nach § 45 Abs. 7 BNatSchG erforderlich?		
Tritt einer der Verbotstatbestände des § 44 Abs. 1 Nr. 1- 4 BNatSchG ein? (Unter Berücksichtigung der Wirkungsprognose und der vorgesehenen Maßnahmen)	<input type="checkbox"/> ja	<input checked="" type="checkbox"/> nein
Wenn NEIN – Prüfung abgeschlossen		
Wenn JA – Ausnahme gem. § 45 Abs.7 BNatSchG, ggf. i. V. mit Art. 16 FFH- RL erforderlich!		
7. Zusammenfassung		
<u>Folgende fachlich geeignete und zumutbare Maßnahmen sind in den Planunterlagen dargestellt und berücksichtigt worden:</u>		
<input type="checkbox"/>	Vermeidungsmaßnahmen	
<input type="checkbox"/>	CEF-Maßnahmen zur Funktionssicherung im räumlichen Zusammenhang	
<input type="checkbox"/>	FCS-Maßnahmen zur Sicherung des derzeitigen Erhaltungszustandes der Population über den örtlichen Funktionsraum hinaus	
<input type="checkbox"/>	Gegebenenfalls erforderliche/s Funktionskontrolle/Monitoring und/oder Risikomanagement für die oben dargestellten Maßnahmen werden in den Planunterlagen verbindlich festgelegt	
<u>Unter Berücksichtigung der Wirkungsprognose und der vorgesehenen Maßnahmen</u>		
<input checked="" type="checkbox"/>	tritt kein Verbotstatbestand des § 44 Abs. 1 Nr. 1- 4 ein, so dass <u>keine Ausnahme</u> gem. § 45 Abs. 7 BNatSchG, ggf. in Verbindung mit Art. 16 FFH-RL <u>erforderlich</u> ist	
<input type="checkbox"/>	<u>liegen die Ausnahmevoraussetzungen vor</u> gem. § 45 Abs. 7 BNatSchG ggf. in Verbindung mit Art. 16 Abs. 1 FFH-RL	
<input type="checkbox"/>	sind die <u>Ausnahmevoraussetzungen</u> des § 45 Abs. 7 BNatSchG in Verbindung mit Art. 16 Abs. 1 FFH-RL <u>nicht erfüllt!</u>	

Allgemeine Angaben zur Art						
1. Durch das Vorhaben betroffene Art						
Breitflügel-Fledermaus (<i>Eptesicus serotinus</i>)						
2. Schutzstatus, Gefährdungsstufe (Rote Listen)		3. Erhaltungszustand (Ampel-Schema)				
<input checked="" type="checkbox"/>	FFH-RL- Anh. IV - Art		unbekannt	günstig	ungünstig-unzureichend	ungünstig-schlecht
<input type="checkbox"/>	Europäische Vogelart					
..3..	RL Deutschland	EU:	<input type="checkbox"/>	<input type="checkbox"/>	<input checked="" type="checkbox"/>	<input type="checkbox"/>
..2..	RL Hessen	Deutschland:	<input type="checkbox"/>	<input type="checkbox"/>	<input checked="" type="checkbox"/>	<input type="checkbox"/>
..-..	ggf. RL regional	Hessen:	<input type="checkbox"/>	<input checked="" type="checkbox"/>	<input type="checkbox"/>	<input type="checkbox"/>
4. Charakterisierung der betroffenen Art						
4.1 Lebensraumansprüche und Verhaltensweisen						
Allgemeines						
Eine der großen einheimischen Arten. In der Länge ihres Unterarms von 48-56 mm wird sie nur von Großem Mausohr und Großem Abendsegler an Größe übertroffen, im Gewicht reicht sie sogar an diese heran.						
Nahrung						
Hauptsächlich große Schmetterlinge und Käfer sowie Dipteren. Beutefang im wendigen Flug entlang von Vegetationskanten, beim Umkreisen von Einzelbäumen oder im freien Luftraum. Auch Absammeln (Käfer) von frisch gemähter Wiese oder Baumkronen						
Lebensraum und Quartiere						
Jagdhabitat	Meist Offenland: Baumbestandene Weiden, Gärten, Parks, Hecken und Waldränder; Laterne					
Sommerquartier	Versteckte Mauerspalt, Holzverkleidungen, Dachüberstände und Zwischendächer					
Wochenstube	Spalten an und in Gebäuden; 10-60, vereinzelt 300 Tiere					
Winterquartier	Meist Spaltenquartiere					
Info	Natürliche Quartiere in Baumhöhlen oder Felsspalten nur aus Südeuropa bekannt. Z.T. Quartierwechsel im Verbund. Häufig selbe Wochenstuben					
Jahresrhythmus						
Wochenstubenzzeit	Ab Anfang Mai					
Ankunft Sommerquartiere	März bis April					
Abzug Sommerquartiere	Oktober bis November					
Wanderung	Winterquartiere meist im Radius von 50km um Sommerquartiere					
Info	Teilweise Jahresquartiere					
4.2 Verbreitung und Zukunftsaussichten						
Europa: In Süd-, Mittel- und Osteuropa weit verbreitet, z.T. recht häufig. Im Norden in Südengland, weiten Teilen Dänemarks und dem äußersten Süden Schwedens. Es gibt Hinweise, dass sich die Art nach Norden ausbreitet. In Deutschland Art flächendeckend verbreitet, mit Schwerpunkt in der norddeutschen Tiefebene. IUCN: Least Concern						
Angaben zur Art in der kontinentalen Region Europas: Zukunftsaussichten ungünstig - unzureichend (Eionet 2013-2018)						
Angaben zur Art in der kontinentalen Region Deutschlands: Zukunftsaussichten ungünstig - unzureichend (FFH-Bericht 2019)						
Angaben zur Art im Gebiet (Hessen): Zukunftsaussichten günstig (FFH-Bericht 2019). Wochenstuben 164. Hauptsächlich Südhessen und Marburg-Biedenkopf. zahlreiche neue Hinweise auch aus Nord- und Osthessen (Hessen Forst, DIETZ & SIMON 2006)						

Vorhabenbezogene Angaben	
5. Vorkommen der Art im Untersuchungsraum	
<input checked="" type="checkbox"/> nachgewiesen	<input type="checkbox"/> sehr wahrscheinlich anzunehmen
Im Untersuchungsbereich konnte das Vorkommen die Breitflügelfledermaus festgestellt werden. Quartiere im aktuellen Planbereich sind aufgrund der artspezifischen Quartierpräferenzen auszuschließen (vgl. Kap. 2.1.4.2 Ergebnis).	
6. Prognose und Bewertung der Tatbestände nach § 44 BNatSchG	
6.1 Entnahme, Beschädigung, Zerstörung von Fortpflanzungs- oder Ruhestätten (§ 44 Abs. 1 Nr. 3 BNatSchG)	
a) Können Fortpflanzungs- oder Ruhestätten aus der Natur entnommen, beschädigt oder zerstört werden?	
(Vermeidungsmaßnahmen zunächst unberücksichtigt)	<input type="checkbox"/> ja <input checked="" type="checkbox"/> nein
Es können keine Fortpflanzungs- und Ruhestätten der Art beschädigt oder zerstört werden.	
b) Sind Vermeidungsmaßnahmen möglich?	
	<input type="checkbox"/> ja <input type="checkbox"/> nein
-	
c) Wird die ökologische Funktion im räumlichen Zusammenhang ohne vorgezogene Ausgleichs-Maßnahmen (CEF) gewahrt? (§ 44 Abs. 5 Satz 2 BNatSchG)	
	<input type="checkbox"/> ja <input type="checkbox"/> nein
-	
d) Wenn Nein - kann die ökologische Funktion durch vorgezogene Ausgleichs-Maßnahmen (CEF) gewährleistet werden?	
	<input type="checkbox"/> ja <input type="checkbox"/> nein
-	
Der Verbotstatbestand „Entnahme, Beschädigung, Zerstörung von Fortpflanzungs- oder Ruhestätten“ tritt ein.	
	<input type="checkbox"/> ja <input checked="" type="checkbox"/> nein
6.2 Fang, Verletzung, Tötung wild lebender Tiere (§ 44 Abs.1 Nr.1 BNatSchG)	
a) Können Tiere gefangen, verletzt oder getötet werden?	
(Vermeidungsmaßnahmen zunächst unberücksichtigt)	<input type="checkbox"/> ja <input checked="" type="checkbox"/> nein
Im Planbereich können keine Ruhe- und Fortpflanzungsstätten der Art auftreten. Somit können die geplanten Bau- maßnahmen keine Ruhe- und Fortpflanzungsstätten der Art betreffen. Eine Verletzung /Tötung von Individuen (z.B. durch Beschädigung von Quartieren) ist nicht möglich.	
Ein weiteres Risiko Tiere zu fangen, töten oder zu verletzen besteht nicht.	
b) Sind Vermeidungsmaßnahmen möglich?	
	<input type="checkbox"/> ja <input type="checkbox"/> nein
-	
c) Verbleibt unter Berücksichtigung der Vermeidungsmaßnahmen ein signifikant erhöhtes Verletzungs- oder Tötungsrisiko? (Wenn JA - Verbotsauslösung!)	
	<input type="checkbox"/> ja <input type="checkbox"/> nein
-	
Der Verbotstatbestand „Fangen, Töten, Verletzen“ tritt ein.	
	<input type="checkbox"/> ja <input checked="" type="checkbox"/> nein
6.3 Störungstatbestand (§ 44 Abs. 1 Nr. 2 BNatSchG)	
a) Können wild lebende Tiere während der Fortpflanzungs-, Aufzucht-, Mauser-, Überwinterungs- und Wanderungszeiten erheblich gestört werden?	
	<input type="checkbox"/> ja <input checked="" type="checkbox"/> nein
Der Planungsraum wird vereinzelt bis häufig genutzt.	
Mit erheblichen Störungen des Jagdreviers und einem erheblichen Verlust von Leitstrukturen ist nicht zu rechnen.	
b) Sind Vermeidungsmaßnahmen möglich?	
	<input type="checkbox"/> ja <input type="checkbox"/> nein
-	

c) Wird eine erhebliche Störung durch Maßnahmen vollständig vermieden?	<input type="checkbox"/> ja	<input type="checkbox"/> nein
-		
Der Verbotstatbestand „erhebliche Störung“ tritt ein.	<input type="checkbox"/> ja	<input checked="" type="checkbox"/> nein
Ausnahmegenehmigung nach § 45 Abs. 7 BNatSchG erforderlich?		
Tritt einer der Verbotstatbestände des § 44 Abs. 1 Nr. 1- 4 BNatSchG ein? (Unter Berücksichtigung der Wirkungsprognose und der vorgesehenen Maßnahmen)	<input type="checkbox"/> ja	<input checked="" type="checkbox"/> nein
Wenn NEIN – Prüfung abgeschlossen		
Wenn JA – Ausnahme gem. § 45 Abs.7 BNatSchG, ggf. i. V. mit Art. 16 FFH- RL erforderlich!		
7. Zusammenfassung		
<u>Folgende fachlich geeignete und zumutbare Maßnahmen sind in den Planunterlagen dargestellt und berücksichtigt worden:</u>		
<input type="checkbox"/>	Vermeidungsmaßnahmen	
<input type="checkbox"/>	CEF-Maßnahmen zur Funktionssicherung im räumlichen Zusammenhang	
<input type="checkbox"/>	FCS-Maßnahmen zur Sicherung des derzeitigen Erhaltungszustandes der Population über den örtlichen Funktionsraum hinaus	
<input type="checkbox"/>	Gegebenenfalls erforderliche/s Funktionskontrolle/Monitoring und/oder Risikomanagement für die oben dargestellten Maßnahmen werden in den Planunterlagen verbindlich festgelegt	
<u>Unter Berücksichtigung der Wirkungsprognose und der vorgesehenen Maßnahmen</u>		
<input checked="" type="checkbox"/>	tritt kein Verbotstatbestand des § 44 Abs. 1 Nr. 1- 4 ein, so dass <u>keine Ausnahme</u> gem. § 45 Abs. 7 BNatSchG, ggf. in Verbindung mit Art. 16 FFH-RL <u>erforderlich</u> ist	
<input type="checkbox"/>	<u>liegen die Ausnahmevoraussetzungen vor</u> gem. § 45 Abs. 7 BNatSchG ggf. in Verbindung mit Art. 16 Abs. 1 FFH-RL	
<input type="checkbox"/>	sind die <u>Ausnahmevoraussetzungen</u> des § 45 Abs. 7 BNatSchG in Verbindung mit Art. 16 Abs. 1 FFH-RL <u>nicht erfüllt!</u>	

Allgemeine Angaben zur Art						
1. Durch das Vorhaben betroffene Art						
Großes Mausohr (<i>Myotis myotis</i>)						
2. Schutzstatus, Gefährdungsstufe (Rote Listen)		3. Erhaltungszustand (Ampel-Schema)				
<input checked="" type="checkbox"/>	FFH-RL- Anh. II & IV - Art		unbekannt	günstig	ungünstig- unzureichend	ungünstig- schlecht
<input type="checkbox"/>	Europäische Vogelart					
..*..	RL Deutschland	EU:	<input type="checkbox"/>	<input type="checkbox"/>	<input checked="" type="checkbox"/>	<input type="checkbox"/>
..2..	RL Hessen	Deutschland:	<input type="checkbox"/>	<input type="checkbox"/>	<input checked="" type="checkbox"/>	<input type="checkbox"/>
..-..	ggf. RL regional	Hessen:	<input type="checkbox"/>	<input checked="" type="checkbox"/>	<input type="checkbox"/>	<input type="checkbox"/>
4. Charakterisierung der betroffenen Art						
4.1 Lebensraumansprüche und Verhaltensweisen						
Allgemeines						
Größte einheimische Fledermausart. Unterscheidung vom Großen Abendsegler durch den spitzen Tragus und die breiteren Flügel. Breitflügel-Fledermaus ist etwas kleiner und zeichnet sich durch heller braune Fellfärbung aus.						
Nahrung						
Überwiegend Laufkäfer und andere Bodenarthropoden. Saisonal auch andere Käfer, Heuschrecken und Schnaken. Boden wird in raschem, mäßig wendigen Flug in geringer Höhe (1-2 m) abgesucht und Beute anhand der Raschelgeräusche identifiziert. Teilweise auch Fangen hängender und fliegender Beute.						
Lebensraum und Quartiere						
Jagdhabitat	Alte Laub- und Mischwälder mit geringer Bodenvegetation und mittl. Baumabstand >5 m. Jagdgebiete meist im Umkreis von 5-15 km, bis zu 26 km vom Quartier entfernt					
Sommerquartier	Dachstöcke, Türme, Fensterläden, Baumhöhlen, Gebäudespalten oder Höhlen.					
Wochenstube	Meist in größeren Dachräumen oder ähnlichen großen vor Zugluft geschützten Räumen, z.B. Widerlager großer Brücken. Mehrere hundert bis 5000 Tiere					
Winterquartier	Meist Höhlen, Stollen, Bunkeranlagen und Bergkeller. Auch in Felsspalten					
Info	Tiere hängen i.d.R. frei im Dachfirstbereich oder in Zwischenquartieren. Regelmäßiger Austausch zwischen wenigen Quartieren einer Region.					
Jahresrhythmus						
Wochenstubenzzeit	Mitte Mai bis Ende August					
Ankunft Sommerquartiere	Anfang April					
Abzug Sommerquartiere	Anfang Oktober					
Wanderung	Überflüge zwischen Sommer-, Schwärm und Winterquartieren von 50-100 km					
Info	Oft Große Zentren von mehreren Hundert Tieren als Winterquartier					
4.2 Verbreitung und Zukunftsaussichten						
Europa: Vom Mittelmeer bis nach Norddeutschland und in die Ukraine und Weißrussland. In Deutschland in allen Bundesländern anzutreffen. Im Süden und in den Mittelgebirgslagen häufiger als in Norddeutschland. In Hessen ist die Art flächendeckend verbreitet. Wochenstuben sind aus fast allen Naturräumen bekannt. IUCN: Least Concern						
Angaben zur Art in der kontinentalen Region Europas: Zukunftsaussichten günstig (Eionet 2013-2018)						
Angaben zur Art in der kontinentalen Region Deutschlands: Zukunftsaussichten günstig (FFH-Bericht 2019)						
Angaben zur Art im Gebiet (Hessen): Zukunftsaussichten günstig (FFH-Bericht 2019). Mehr als 50 Wochenstuben sowie zahlreiche Einzelnachweise und eine Reihe von Winterquartieren (Hessen Forst, DIETZ & SIMON 2006)						

Vorhabenbezogene Angaben	
5. Vorkommen der Art im Untersuchungsraum	
<input checked="" type="checkbox"/> nachgewiesen	<input type="checkbox"/> sehr wahrscheinlich anzunehmen
Im Untersuchungsbereich konnte das Vorkommen des Großen Mausohrs festgestellt werden. Quartiere im aktuellen Planbereich sind aufgrund der artspezifischen Quartierpräferenzen und geringen Nachweishäufigkeit auszuschließen (vgl. Kap. 2.1.4.2 Ergebnis).	
6. Prognose und Bewertung der Tatbestände nach § 44 BNatSchG	
6.1 Entnahme, Beschädigung, Zerstörung von Fortpflanzungs- oder Ruhestätten (§ 44 Abs. 1 Nr. 3 BNatSchG)	
a) Können Fortpflanzungs- oder Ruhestätten aus der Natur entnommen, beschädigt oder zerstört werden?	
(Vermeidungsmaßnahmen zunächst unberücksichtigt)	<input type="checkbox"/> ja <input checked="" type="checkbox"/> nein
Es können keine Fortpflanzungs- und Ruhestätten der Art beschädigt oder zerstört werden.	
b) Sind Vermeidungsmaßnahmen möglich?	
	<input type="checkbox"/> ja <input type="checkbox"/> nein
-	
c) Wird die ökologische Funktion im räumlichen Zusammenhang ohne vorgezogene Ausgleichs-Maßnahmen (CEF) gewahrt? (§ 44 Abs. 5 Satz 2 BNatSchG)	
	<input type="checkbox"/> ja <input type="checkbox"/> nein
-	
d) Wenn Nein - kann die ökologische Funktion durch vorgezogene Ausgleichs-Maßnahmen (CEF) gewährleistet werden?	
	<input type="checkbox"/> ja <input type="checkbox"/> nein
-	
Der Verbotstatbestand „Entnahme, Beschädigung, Zerstörung von Fortpflanzungs- oder Ruhestätten“ tritt ein.	
	<input type="checkbox"/> ja <input checked="" type="checkbox"/> nein
6.2 Fang, Verletzung, Tötung wild lebender Tiere (§ 44 Abs.1 Nr.1 BNatSchG)	
a) Können Tiere gefangen, verletzt oder getötet werden?	
(Vermeidungsmaßnahmen zunächst unberücksichtigt)	<input type="checkbox"/> ja <input checked="" type="checkbox"/> nein
Im Planbereich können keine Ruhe- und Fortpflanzungsstätten der Art auftreten. Somit können die geplanten Bau- maßnahmen keine Ruhe- und Fortpflanzungsstätten der Art betreffen. Eine Verletzung /Tötung von Individuen (z.B. durch Beschädigung von Quartieren) ist nicht möglich.	
Ein weiteres Risiko Tiere zu fangen, töten oder zu verletzen besteht nicht.	
b) Sind Vermeidungsmaßnahmen möglich?	
	<input type="checkbox"/> ja <input type="checkbox"/> nein
-	
c) Verbleibt unter Berücksichtigung der Vermeidungsmaßnahmen ein signifikant erhöhtes Verletzungs- oder Tötungsrisiko? (Wenn JA - Verbotsauslösung!)	
	<input type="checkbox"/> ja <input type="checkbox"/> nein
-	
Der Verbotstatbestand „Fangen, Töten, Verletzen“ tritt ein.	
	<input type="checkbox"/> ja <input checked="" type="checkbox"/> nein
6.3 Störungstatbestand (§ 44 Abs. 1 Nr. 2 BNatSchG)	
a) Können wild lebende Tiere während der Fortpflanzungs-, Aufzucht-, Mauser-, Überwinterungs- und Wanderungszeiten erheblich gestört werden?	
	<input type="checkbox"/> ja <input checked="" type="checkbox"/> nein
Der Planungsraum wird nur vereinzelt genutzt.	
Mit erheblichen Störungen des Jagdreviers und einem erheblichen Verlust von Leitstrukturen ist nicht zu rechnen.	

b) <u>Sind Vermeidungsmaßnahmen möglich?</u>	<input type="checkbox"/> ja	<input type="checkbox"/> nein
-		
c) <u>Wird eine erhebliche Störung durch Maßnahmen vollständig vermieden?</u>	<input type="checkbox"/> ja	<input type="checkbox"/> nein
-		
Der Verbotstatbestand „erhebliche Störung“ tritt ein.	<input type="checkbox"/> ja	<input checked="" type="checkbox"/> nein
Ausnahmegenehmigung nach § 45 Abs. 7 BNatSchG erforderlich?		
Tritt einer der Verbotstatbestände des § 44 Abs. 1 Nr. 1- 4 BNatSchG ein? (Unter Berücksichtigung der Wirkungsprognose und der vorgesehenen Maßnahmen)	<input type="checkbox"/> ja	<input checked="" type="checkbox"/> nein
Wenn NEIN – Prüfung abgeschlossen		
Wenn JA – Ausnahme gem. § 45 Abs.7 BNatSchG, ggf. i. V. mit Art. 16 FFH- RL erforderlich!		
7. Zusammenfassung		
Folgende fachlich geeignete und zumutbare Maßnahmen sind in den Planunterlagen dargestellt und berücksichtigt worden:		
<input type="checkbox"/>	Vermeidungsmaßnahmen	
<input type="checkbox"/>	CEF-Maßnahmen zur Funktionssicherung im räumlichen Zusammenhang	
<input type="checkbox"/>	FCS-Maßnahmen zur Sicherung des derzeitigen Erhaltungszustandes der Population über den örtlichen Funktionsraum hinaus	
<input type="checkbox"/>	Gegebenenfalls erforderliche/s Funktionskontrolle/Monitoring und/oder Risikomanagement für die oben dargestellten Maßnahmen werden in den Planunterlagen verbindlich festgelegt	
<u>Unter Berücksichtigung der Wirkungsprognose und der vorgesehenen Maßnahmen</u>		
<input checked="" type="checkbox"/>	tritt kein Verbotstatbestand des § 44 Abs. 1 Nr. 1- 4 ein, so dass <u>keine Ausnahme</u> gem. § 45 Abs. 7 BNatSchG, ggf. in Verbindung mit Art. 16 FFH-RL <u>erforderlich</u> ist	
<input type="checkbox"/>	<u>liegen die Ausnahmevoraussetzungen vor</u> gem. § 45 Abs. 7 BNatSchG ggf. in Verbindung mit Art. 16 Abs. 1 FFH-RL	
<input type="checkbox"/>	sind die <u>Ausnahmevoraussetzungen</u> des § 45 Abs. 7 BNatSchG in Verbindung mit Art. 16 Abs. 1 FFH-RL <u>nicht erfüllt!</u>	

Allgemeine Angaben zur Art						
1. Durch das Vorhaben betroffene Art						
Kleinabendsegler (<i>Nyctalus leisleri</i>)						
2. Schutzstatus, Gefährdungsstufe (Rote Listen)		3. Erhaltungszustand (Ampel-Schema)				
<input checked="" type="checkbox"/>	FFH-RL- Anh. IV - Art		unbekannt	günstig	ungünstig-unzureichend	ungünstig-schlecht
<input type="checkbox"/>	Europäische Vogelart					
..D..	RL Deutschland	EU:	<input type="checkbox"/>	<input type="checkbox"/>	<input type="checkbox"/>	<input checked="" type="checkbox"/>
..2..	RL Hessen	Deutschland:	<input type="checkbox"/>	<input type="checkbox"/>	<input checked="" type="checkbox"/>	<input type="checkbox"/>
..-..	ggf. RL regional	Hessen:	<input type="checkbox"/>	<input type="checkbox"/>	<input checked="" type="checkbox"/>	<input type="checkbox"/>
4. Charakterisierung der betroffenen Art						
4.1 Lebensraumansprüche und Verhaltensweisen						
Allgemeines						
Mittelgroße einheimische Fledermausart. Vom Großen Abendsegler ist er neben der geringeren Größe auch durch die zweifarbigen Haare (Basis schwarzbraun, Spitzen rot- bzw. gelbbraun) zu unterscheiden.						
Nahrung						
Größtenteils Nachtfalter, aber auch Dipteren, Köcherfliegen und Käfer. Sehr schneller, meist geradliniger Flug. Im Spätherbst Jagd auch am späten Nachmittag.						
Lebensraum und Quartiere						
Jagdhabitat	Wälder und Offenland, dabei dicht über oder unter Baumkronen oder entlang von Waldwegen und Schneisen; auch über Gewässern und um Straßenlampen. Jagdgebiete in Entfernungen bis zu 17 km zum Quartier; rascher Wechsel der Jagdgebiete					
Sommerquartier	natürliche Baumhöhlen oder -spalten, zum Teil in großer Höhe; seltener an Gebäuden. Männchenkolonien von bis zu 12 Tieren möglich					
Wochenstube	meist natürliche Baumhöhlen oder -spalten. 20-50 Tiere					
Winterquartier	in Baumhöhlen und an Gebäuden					
Info	Wechsel der Einzelquartiere und Wochenstuben zwischen bis zu 50 Quartieren. In Quartieren manchmal vergesellschaftet mit diversen anderen Baumfledermäusen					
Jahresrhythmus						
Wochenstubenzeit	Anfang Juni bis Ende August					
Ankunft Sommerquartiere	Mitte bis Ende März					
Abzug Sommerquartiere	Anfang September bis Ende Oktober					
Wanderung	oft 400 – 1100 km in Südwest-Nordost-Richtung					
Info	Männchen verbleiben teilweise in Durchzugs- und Wintergebieten					
4.2 Verbreitung und Zukunftsaussichten						
Europa: Weite Teile Mittel- und Südeuropas, England und Irland; vereinzelt in Skandinavien. Östlich bis nach Asien verbreitet. Für Deutschland aus den meisten Bundesländern Wochenstuben-Nachweise. IUCN: Least Concern						
Angaben zur Art in der kontinentalen Region Europas: Zukunftsaussichten ungünstig - schlecht (Eionet 2013-2018)						
Angaben zur Art in der kontinentalen Region Deutschlands: Zukunftsaussichten ungünstig - unzureichend (FFH-Bericht 2019)						
Angaben zur Art im Gebiet (Hessen): Zukunftsaussichten ungünstig - unzureichend (FFH-Bericht 2019). Aktuell erstellte Verbreitungskarte umfasst 22 Wochenstuben- und acht Reproduktionsorte für Hessen mit deutlichem Schwerpunkt in Mittel- und Südhessen (Taunus, Rhein-Main-Tiefland, Lahntal). Winterquartiere bisher in Hessen nicht nachgewiesen (Hessen Forst, DIETZ & SIMON 2006)						

Vorhabenbezogene Angaben	
5. Vorkommen der Art im Untersuchungsraum	
<input checked="" type="checkbox"/> nachgewiesen	<input type="checkbox"/> sehr wahrscheinlich anzunehmen
Im Untersuchungsbereich konnte das Vorkommen des Kleinabendseglers festgestellt werden. Quartiere im aktuellen Planbereich sind aufgrund der artspezifischen Quartierpräferenzen auszuschließen (vgl. Kap. 2.1.4.2 Ergebnis).	
6. Prognose und Bewertung der Tatbestände nach § 44 BNatSchG	
6.1 Entnahme, Beschädigung, Zerstörung von Fortpflanzungs- oder Ruhestätten (§ 44 Abs. 1 Nr. 3 BNatSchG)	
a) Können Fortpflanzungs- oder Ruhestätten aus der Natur entnommen, beschädigt oder zerstört werden?	
(Vermeidungsmaßnahmen zunächst unberücksichtigt)	<input type="checkbox"/> ja <input checked="" type="checkbox"/> nein
Es können keine Fortpflanzungs- und Ruhestätten der Art beschädigt oder zerstört werden.	
b) Sind Vermeidungsmaßnahmen möglich?	
	<input type="checkbox"/> ja <input type="checkbox"/> nein
-	
c) Wird die ökologische Funktion im räumlichen Zusammenhang ohne vorgezogene Ausgleichs-Maßnahmen (CEF) gewahrt? (§ 44 Abs. 5 Satz 2 BNatSchG)	
	<input type="checkbox"/> ja <input type="checkbox"/> nein
-	
d) Wenn Nein - kann die ökologische Funktion durch vorgezogene Ausgleichs-Maßnahmen (CEF) gewährleistet werden?	
	<input type="checkbox"/> ja <input type="checkbox"/> nein
-	
Der Verbotstatbestand „Entnahme, Beschädigung, Zerstörung von Fortpflanzungs- oder Ruhestätten“ tritt ein.	
	<input type="checkbox"/> ja <input checked="" type="checkbox"/> nein
6.2 Fang, Verletzung, Tötung wild lebender Tiere (§ 44 Abs.1 Nr.1 BNatSchG)	
a) Können Tiere gefangen, verletzt oder getötet werden?	
(Vermeidungsmaßnahmen zunächst unberücksichtigt)	<input type="checkbox"/> ja <input checked="" type="checkbox"/> nein
Im Planbereich können keine Ruhe- und Fortpflanzungsstätten der Art auftreten. Somit können die geplanten Bau- maßnahmen keine Ruhe- und Fortpflanzungsstätten der Art betreffen. Eine Verletzung /Tötung von Individuen (z.B. durch Beschädigung von Quartieren) ist nicht möglich.	
Ein weiteres Risiko Tiere zu fangen, töten oder zu verletzen besteht nicht.	
b) Sind Vermeidungsmaßnahmen möglich?	
	<input type="checkbox"/> ja <input type="checkbox"/> nein
-	
c) Verbleibt unter Berücksichtigung der Vermeidungsmaßnahmen ein signifikant erhöhtes Verletzungs- oder Tötungsrisiko? (Wenn JA - Verbotsauslösung!)	
	<input type="checkbox"/> ja <input type="checkbox"/> nein
-	
Der Verbotstatbestand „Fangen, Töten, Verletzen“ tritt ein.	
	<input type="checkbox"/> ja <input checked="" type="checkbox"/> nein
6.3 Störungstatbestand (§ 44 Abs. 1 Nr. 2 BNatSchG)	
a) Können wild lebende Tiere während der Fortpflanzungs-, Aufzucht-, Mauser-, Überwinterungs- und Wanderungszeiten erheblich gestört werden?	
	<input type="checkbox"/> ja <input checked="" type="checkbox"/> nein
Der Planungsraum wird vereinzelt bis häufig genutzt.	
Mit erheblichen Störungen des Jagdreviers und einem erheblichen Verlust von Leitstrukturen ist nicht zu rechnen.	
b) Sind Vermeidungsmaßnahmen möglich?	
	<input type="checkbox"/> ja <input type="checkbox"/> nein
-	

c) Wird eine erhebliche Störung durch Maßnahmen vollständig vermieden?	<input type="checkbox"/> ja	<input type="checkbox"/> nein
-		
Der Verbotstatbestand „erhebliche Störung“ tritt ein.	<input type="checkbox"/> ja	<input checked="" type="checkbox"/> nein
Ausnahmegenehmigung nach § 45 Abs. 7 BNatSchG erforderlich?		
Tritt einer der Verbotstatbestände des § 44 Abs. 1 Nr. 1- 4 BNatSchG ein? (Unter Berücksichtigung der Wirkungsprognose und der vorgesehenen Maßnahmen)	<input type="checkbox"/> ja	<input checked="" type="checkbox"/> nein
Wenn NEIN – Prüfung abgeschlossen		
Wenn JA – Ausnahme gem. § 45 Abs.7 BNatSchG, ggf. i. V. mit Art. 16 FFH- RL erforderlich!		
7. Zusammenfassung		
<u>Folgende fachlich geeignete und zumutbare Maßnahmen sind in den Planunterlagen dargestellt und berücksichtigt worden:</u>		
<input type="checkbox"/>	Vermeidungsmaßnahmen	
<input type="checkbox"/>	CEF-Maßnahmen zur Funktionssicherung im räumlichen Zusammenhang	
<input type="checkbox"/>	FCS-Maßnahmen zur Sicherung des derzeitigen Erhaltungszustandes der Population über den örtlichen Funktionsraum hinaus	
<input type="checkbox"/>	Gegebenenfalls erforderliche/s Funktionskontrolle/Monitoring und/oder Risikomanagement für die oben dargestellten Maßnahmen werden in den Planunterlagen verbindlich festgelegt	
<u>Unter Berücksichtigung der Wirkungsprognose und der vorgesehenen Maßnahmen</u>		
<input checked="" type="checkbox"/>	tritt kein Verbotstatbestand des § 44 Abs. 1 Nr. 1- 4 ein, so dass <u>keine Ausnahme</u> gem. § 45 Abs. 7 BNatSchG, ggf. in Verbindung mit Art. 16 FFH-RL <u>erforderlich</u> ist	
<input type="checkbox"/>	<u>liegen die Ausnahmevoraussetzungen vor</u> gem. § 45 Abs. 7 BNatSchG ggf. in Verbindung mit Art. 16 Abs. 1 FFH-RL	
<input type="checkbox"/>	sind die <u>Ausnahmevoraussetzungen</u> des § 45 Abs. 7 BNatSchG in Verbindung mit Art. 16 Abs. 1 FFH-RL <u>nicht erfüllt!</u>	

Allgemeine Angaben zur Art						
1. Durch das Vorhaben betroffene Art						
„Langohr“: der Artenkomplex der Schwesterarten Braunes Langohr (<i>Plecotus auritus</i>) und Graues Langohr (<i>Plecotus austriacus</i>) ist akustisch schwer zu trennen. Daher werden hier beide Arten beschrieben.						
Braunes Langohr (<i>Plecotus auritus</i>)						
2. Schutzstatus, Gefährdung (RL)		3. Erhaltungszustand (Ampel-Schema)				
<input checked="" type="checkbox"/>	FFH-RL- Anh. IV - Art		unbekannt	günstig	ungünstig- unzureichend	ungünstig- schlecht
<input type="checkbox"/>	Europäische Vogelart					
..3..	RL Deutschland	EU:	<input type="checkbox"/>	<input type="checkbox"/>	<input checked="" type="checkbox"/>	<input type="checkbox"/>
..2..	RL Hessen	Deutschland:	<input type="checkbox"/>	<input checked="" type="checkbox"/>	<input type="checkbox"/>	<input type="checkbox"/>
..-..	ggf. RL regional	Hessen:	<input type="checkbox"/>	<input checked="" type="checkbox"/>	<input type="checkbox"/>	<input type="checkbox"/>
Graues Langohr (<i>Plecotus austriacus</i>)						
2. Schutzstatus, Gefährdung (RL)		3. Erhaltungszustand (Ampel-Schema)				
<input checked="" type="checkbox"/>	FFH-RL- Anh. IV - Art		unbekannt	günstig	ungünstig- unzureichend	ungünstig- schlecht
<input type="checkbox"/>	Europäische Vogelart					
..1..	RL Deutschland	EU:	<input type="checkbox"/>	<input type="checkbox"/>	<input type="checkbox"/>	<input checked="" type="checkbox"/>
..2..	RL Hessen	Deutschland:	<input type="checkbox"/>	<input type="checkbox"/>	<input type="checkbox"/>	<input checked="" type="checkbox"/>
..-..	ggf. RL regional	Hessen:	<input type="checkbox"/>	<input type="checkbox"/>	<input checked="" type="checkbox"/>	<input type="checkbox"/>
4. Charakterisierung der betroffenen Art						
4.1 Lebensraumsprüche und Verhaltensweisen						
Allgemeines						
<u>Braunes Langohr (<i>Plecotus auritus</i>)</u>						
Mittelgroße Fledermausart. Durch seine großen Ohren, die sich an der Basis berühren ist es nur mit dem Grauen Langohr (<i>Plecotus austriacus</i>) zu verwechseln, jedoch gilt das Braune Langohr im Gegensatz dazu als Waldfledermaus.						
<u>Graues Langohr (<i>Plecotus austriacus</i>)</u>						
Mittelgroße Fledermausart. Sehr große Ohren wie Braunes Langohr (<i>Plecotus auritus</i>); davon Unterscheidung durch die dunklere, grauere Fellfärbung, den kleineren Daumen und die kürzere Daumenkrallen.						
Nahrung						
<u>Braunes Langohr (<i>Plecotus auritus</i>)</u>						
Vorwiegend Schmetterlinge, Zweiflügler und Ohrwürmer, die im Flug gefangen oder von Oberflächen abgelesen werden. Geschickter Flug mit Manövern auf engem Raum, nah an der Vegetation.						
<u>Graues Langohr (<i>Plecotus austriacus</i>)</u>						
Vor allem Schmetterlinge, aber auch Zweiflügler und Käfer. Nahrung wird im langsamen Flug dicht an der Vegetation meist in 2-5 m Höhe erbeutet oder von Oberflächen abgesammelt.						
Lebensraum und Quartiere						
<u>Braunes Langohr (<i>Plecotus auritus</i>)</u>						
Jagdhabitat	Hauptsächlich in verschiedenen Waldtypen, aber auch an isolierten Bäumen in Parks und Gärten. Meist im Umkreis von 500 m bis maximal 2 km um Quartiere					
Sommerquartier	In Baumhöhlen, vor allem -spalten und Spechthöhlen oder in Dachräumen von Gebäuden					
Wochenstube	In Baumhöhlen, vor allem -spalten und Spechthöhlen oder in Dachräumen von Gebäuden I.d.R. 5-50 Tiere					
Winterquartier	Kellern, Stollen, Höhlen, Felsspalten, aber auch Baumhöhlen					
Info	Wechsel der Baumquartiere alle 1-5 Tage in Umkreis von wenigen hundert Metern; in Gebäuden meist kein Wechsel. Schwärmen vor morgendlichem Quartiereinflug					

Graues Langohr (*Plecotus austriacus*)

Jagdhabitat	Offene Kulturlandschaft auf Obst- oder Mähwiesen, an Hecken und Feldgehölzen oder an Waldrändern; seltener im Wald. Auch an Laternen. In 1-5 km Entfernung zum Quartier
Sommerquartier	Gebäude; oft in Dachstühlen, auch hinter Außenverkleidungen von Fenstern o.ä.
Wochenstube	Gebäude, meist Dachstühle
Winterquartier	Höhlen, Keller, Stollen oder Felsspalten oft nahe Eingang. Auch Dachräume der SQ
Info	Regelmäßig Wechsel der Sommerquartiere und Teiljagdgebiete. Bei hohen Temperaturen Aufteilung der Kolonien innerhalb des Quartiers in Kleingruppen, die weit verstreut hängen

JahresrhythmusBraunes Langohr (*Plecotus auritus*)

Wochenstubenzzeit	Anfang Juni bis Ende August
Ankunft Sommerquartiere	Ab Mitte März
Abzug Sommerquartiere	Ende August bis Ende Oktober
Wanderung	Winterquartiere in naher Umgebung des Sommerlebensraums
Info	In Übergangszeit in Vielzahl teils undenkbarer Quartiere anzutreffen

Graues Langohr (*Plecotus austriacus*)

Wochenstubenzzeit	Anfang Juni bis Ende August
Ankunft Sommerquartiere	Ab Mitte März
Abzug Sommerquartiere	Mitte August bis Ende Oktober
Wanderung	Meist weniger als 20 km, vereinzelt bis 62 km
Info	Sehr standorttreu

4.2 Verbreitung und ZukunftsaussichtenBraunes Langohr (*Plecotus auritus*)

Europa: Von Nordspanien, -italien und dem Festland Griechenlands über ganz Mitteleuropa bis nach Skandinavien verbreitet. In Deutschland flächendeckend, im waldarmen Tiefland jedoch seltener. IUCN: Least Concern

Angaben zur Art in der kontinentalen Region Europas: Zukunftsaussichten ungünstig – unzureichend (Eionet 2013-2018)

Angaben zur Art in der kontinentalen Region Deutschlands: Zukunftsaussichten günstig (FFH-Bericht 2019)

Angaben zur Art im Gebiet (Hessen): Zukunftsaussichten günstig (FFH-Bericht 2019). Weitgehend in jedem Naturraum anzutreffen. 1994 wurde das Braune Langohr als „vergleichsweise häufig“ in Hessen eingestuft. Bislang 35 Wochenstubenkolonien, 36 Reproduktionsfundpunkte und 33 Winterquartiere bekannt (Hessen Forst, DIETZ & SIMON 2006)

Graues Langohr (*Plecotus austriacus*)

Europa: Über weite Teil Mittel- und Südeuropas, vom Mittelmeer bis nach Norddeutschland, wo es die Nordsee nicht erreicht. Im Osten über weite Teile Russlands bis nach Asien. Insgesamt etwas südlicher verbreitet als das Braune Langohr. Kulturlandschaften in Mittelgebirgslagen werden bevorzugt. IUCN: Least Concern

Angaben zur Art in der kontinentalen Region Europas: Zukunftsaussichten unbekannt (Eionet 2013-2018)

Angaben zur Art in der kontinentalen Region Deutschlands: Zukunftsaussichten unbekannt (FFH-Bericht 2019)

Angaben zur Art im Gebiet (Hessen): Zukunftsaussichten ungünstig - unzureichend (FFH-Bericht 2019). Nur relativ wenige Funde bekannt, darunter 14 Wochenstubenkolonien und Reproduktionsfundpunkte, überwiegend in Westhessen (Hessen Forst, DIETZ & SIMON 2006)

Vorhabenbezogene Angaben	
5. Vorkommen der Art im Untersuchungsraum	
<input checked="" type="checkbox"/> nachgewiesen	<input type="checkbox"/> sehr wahrscheinlich anzunehmen
Im Untersuchungsbereich konnte das Vorkommen eines „Langohrs“ festgestellt werden. Quartiere im aktuellen Planbereich sind aufgrund der artspezifischen Quartierpräferenzen auszuschließen (vgl. Kap. 2.1.4.2 Ergebnis).	
6. Prognose und Bewertung der Tatbestände nach § 44 BNatSchG	
6.1 Entnahme, Beschädigung, Zerstörung von Fortpflanzungs- oder Ruhestätten (§ 44 Abs. 1 Nr. 3 BNatSchG)	
a) Können Fortpflanzungs- oder Ruhestätten aus der Natur entnommen, beschädigt oder zerstört werden?	
(Vermeidungsmaßnahmen zunächst unberücksichtigt) <input type="checkbox"/> ja <input checked="" type="checkbox"/> nein	
Es können keine Fortpflanzungs- und Ruhestätten der Art beschädigt oder zerstört werden.	
b) Sind Vermeidungsmaßnahmen möglich? <input type="checkbox"/> ja <input type="checkbox"/> nein	
-	
c) Wird die ökologische Funktion im räumlichen Zusammenhang ohne vorgezogene Ausgleichs-Maßnahmen (CEF) gewahrt? (§ 44 Abs. 5 Satz 2 BNatSchG) <input type="checkbox"/> ja <input type="checkbox"/> nein	
-	
d) Wenn Nein - kann die ökologische Funktion durch vorgezogene Ausgleichs-Maßnahmen (CEF) gewährleistet werden? <input type="checkbox"/> ja <input type="checkbox"/> nein	
-	
Der Verbotstatbestand „Entnahme, Beschädigung, Zerstörung von Fortpflanzungs- oder Ruhestätten“ tritt ein. <input type="checkbox"/> ja <input checked="" type="checkbox"/> nein	
6.2 Fang, Verletzung, Tötung wild lebender Tiere (§ 44 Abs.1 Nr.1 BNatSchG)	
a) Können Tiere gefangen, verletzt oder getötet werden?	
(Vermeidungsmaßnahmen zunächst unberücksichtigt) <input type="checkbox"/> ja <input checked="" type="checkbox"/> nein	
Im Planbereich können keine Ruhe- und Fortpflanzungsstätten der Art auftreten. Somit können die geplanten Bau- maßnahmen keine Ruhe- und Fortpflanzungsstätten der Art betreffen. Eine Verletzung /Tötung von Individuen (z.B. durch Beschädigung von Quartieren) ist nicht möglich.	
Ein weiteres Risiko Tiere zu fangen, töten oder zu verletzen besteht nicht.	
b) Sind Vermeidungsmaßnahmen möglich? <input type="checkbox"/> ja <input type="checkbox"/> nein	
-	
c) Verbleibt unter Berücksichtigung der Vermeidungsmaßnahmen ein signifikant erhöhtes Verletzungs- oder Tötungsrisiko? (Wenn JA - Verbotsauslösung!) <input type="checkbox"/> ja <input type="checkbox"/> nein	
-	
Der Verbotstatbestand „Fangen, Töten, Verletzen“ tritt ein. <input type="checkbox"/> ja <input checked="" type="checkbox"/> nein	
6.3 Störungstatbestand (§ 44 Abs. 1 Nr. 2 BNatSchG)	
a) Können wild lebende Tiere während der Fortpflanzungs-, Aufzucht-, Mauser-, Überwinterungs- und Wanderungszeiten erheblich gestört werden? <input type="checkbox"/> ja <input checked="" type="checkbox"/> nein	
Der Planungsraum wird sehr häufig genutzt.	
Mit erheblichen Störungen des Jagdreviers und einem erheblichen Verlust von Leitstrukturen ist nicht zu rechnen.	
b) Sind Vermeidungsmaßnahmen möglich? <input type="checkbox"/> ja <input type="checkbox"/> nein	
-	

c) Wird eine erhebliche Störung durch Maßnahmen vollständig vermieden?	<input type="checkbox"/> ja	<input type="checkbox"/> nein
-		
Der Verbotstatbestand „erhebliche Störung“ tritt ein.	<input type="checkbox"/> ja	<input checked="" type="checkbox"/> nein
Ausnahmegenehmigung nach § 45 Abs. 7 BNatSchG erforderlich?		
Tritt einer der Verbotstatbestände des § 44 Abs. 1 Nr. 1- 4 BNatSchG ein? (Unter Berücksichtigung der Wirkungsprognose und der vorgesehenen Maßnahmen)	<input type="checkbox"/> ja	<input checked="" type="checkbox"/> nein
Wenn NEIN – Prüfung abgeschlossen		
Wenn JA – Ausnahme gem. § 45 Abs.7 BNatSchG, ggf. i. V. mit Art. 16 FFH- RL erforderlich!		
7. Zusammenfassung		
<u>Folgende fachlich geeignete und zumutbare Maßnahmen sind in den Planunterlagen dargestellt und berücksichtigt worden:</u>		
<input type="checkbox"/>	Vermeidungsmaßnahmen	
<input type="checkbox"/>	CEF-Maßnahmen zur Funktionssicherung im räumlichen Zusammenhang	
<input type="checkbox"/>	FCS-Maßnahmen zur Sicherung des derzeitigen Erhaltungszustandes der Population über den örtlichen Funktionsraum hinaus	
<input type="checkbox"/>	Gegebenenfalls erforderliche/s Funktionskontrolle/Monitoring und/oder Risikomanagement für die oben dargestellten Maßnahmen werden in den Planunterlagen verbindlich festgelegt	
<u>Unter Berücksichtigung der Wirkungsprognose und der vorgesehenen Maßnahmen</u>		
<input checked="" type="checkbox"/>	tritt kein Verbotstatbestand des § 44 Abs. 1 Nr. 1- 4 ein, so dass <u>keine Ausnahme</u> gem. § 45 Abs. 7 BNatSchG, ggf. in Verbindung mit Art. 16 FFH-RL <u>erforderlich</u> ist	
<input type="checkbox"/>	<u>liegen die Ausnahmevoraussetzungen vor</u> gem. § 45 Abs. 7 BNatSchG ggf. in Verbindung mit Art. 16 Abs. 1 FFH-RL	
<input type="checkbox"/>	sind die <u>Ausnahmevoraussetzungen</u> des § 45 Abs. 7 BNatSchG in Verbindung mit Art. 16 Abs. 1 FFH-RL <u>nicht erfüllt!</u>	

Allgemeine Angaben zur Art						
1. Durch das Vorhaben betroffene Art						
Rauhautfledermaus (<i>Pipistrellus nathusii</i>)						
2. Schutzstatus, Gefährdungsstufe (Rote Listen)		3. Erhaltungszustand (Ampel-Schema)				
<input checked="" type="checkbox"/>	FFH-RL- Anh. IV - Art		unbekannt	günstig	ungünstig-unzureichend	ungünstig-schlecht
<input type="checkbox"/>	Europäische Vogelart					
..*..	RL Deutschland	EU:	<input type="checkbox"/>	<input type="checkbox"/>	<input checked="" type="checkbox"/>	<input type="checkbox"/>
..2..	RL Hessen	Deutschland:	<input type="checkbox"/>	<input type="checkbox"/>	<input checked="" type="checkbox"/>	<input type="checkbox"/>
..-..	ggf. RL regional	Hessen:	<input checked="" type="checkbox"/>	<input type="checkbox"/>	<input type="checkbox"/>	<input type="checkbox"/>
4. Charakterisierung der betroffenen Art						
4.1 Lebensraumansprüche und Verhaltensweisen						
Allgemeines						
Typische Waldfledermaus. Kann in Deutschland mit den beiden etwas kleineren Zwergfledermausarten (<i>Pipistrellus pipistrellus</i> , <i>Pipistrellus pygmaeus</i>) verwechselt werden. Sie ist jedoch in der Regel auffällig größer und schwerer.						
Nahrung						
Hauptsächlich Zuckmücken; auch Köcherfliegen, Netzflügler oder kleine Käferarten. Jagdflug schnell und geradlinig.						
Lebensraum und Quartiere						
Jagdhabitat	In und am Rand von Wäldern in 3-20 m Höhe. Auch entlang und über Gewässern, dann niedriger. Im Herbst auch im Siedlungsbereich. Bis zu 6,5 km vom Quartier entferntes und bis über 20 km ² großes Jagdgebiet					
Sommerquartier	Rindenspalten und Baumhöhlen, auch in Dehnungsfugen von Brücken und Felsspalten					
Wochenstube	Rindenspalten und Baumhöhlen, aber auch Holzverkleidungen von Scheunen, Häusern und Holzkirchen. Meist 20, bis zu 200 Tiere					
Winterquartier	Z.B. Felsspalten, Mauerrisse, Baumhöhlen und Holzstapel					
Info	In Quartieren häufig vergesellschaftet mit Brandt-, Teich- und Zwergfledermaus					
Jahresrhythmus						
Wochenstubenzzeit	Ab Anfang Mai bis Ende Juli					
Ankunft Sommerquartiere	März bis April					
Abzug Sommerquartiere	August Weibchen, bis Oktober Männchen					
Wanderung	Hauptsächlich Weitstrecken-Wanderungen in Richtung Südwesten Europas					
Info	Zugleistung: 29-48 km pro Nacht, vereinzelt bis 80 km					
4.2 Verbreitung und Zukunftsaussichten						
Europa: Schwerpunkt in Mittel- und Osteuropa. Nachweise von Nordspanien bis Südschweden, dem Baltikum und Griechenland. Im Osten über Kleinasien und die Kaukasusregion. In Deutschland in allen Bundesländern nachgewiesen, Wochenstuben aber nur aus Norddeutschland bekannt. IUCN: Least Concern						
Angaben zur Art in der kontinentalen Region Europas: Zukunftsaussichten ungünstig - unzureichend (Eionet 2013-2018)						
Angaben zur Art in der kontinentalen Region Deutschlands: Zukunftsaussichten ungünstig - unzureichend (FFH-Bericht 2019)						
Angaben zur Art im Gebiet (Hessen): Zukunftsaussichten unbekannt (FFH-Bericht 2019). Vor allem Tiere, die in den Spätsommermonaten einwandern, ein Zwischenquartier beziehen und sich vermutlich paaren. Wochenstuben 135 (Hessen Forst, DIETZ & SIMON 2006)						

Vorhabenbezogene Angaben	
5. Vorkommen der Art im Untersuchungsraum	
<input checked="" type="checkbox"/> nachgewiesen	<input type="checkbox"/> sehr wahrscheinlich anzunehmen
Im Untersuchungsbereich konnte das Vorkommen der Rauhautfledermaus festgestellt werden. Quartiere im aktuellen Planbereich sind aufgrund der artspezifischen Quartierpräferenzen auszuschließen (vgl. Kap. 2.1.4.2 Ergebnis).	
6. Prognose und Bewertung der Tatbestände nach § 44 BNatSchG	
6.1 Entnahme, Beschädigung, Zerstörung von Fortpflanzungs- oder Ruhestätten (§ 44 Abs. 1 Nr. 3 BNatSchG)	
a) Können Fortpflanzungs- oder Ruhestätten aus der Natur entnommen, beschädigt oder zerstört werden?	
(Vermeidungsmaßnahmen zunächst unberücksichtigt)	<input type="checkbox"/> ja <input checked="" type="checkbox"/> nein
Es können keine Fortpflanzungs- und Ruhestätten der Art beschädigt oder zerstört werden.	
b) Sind Vermeidungsmaßnahmen möglich?	
	<input type="checkbox"/> ja <input type="checkbox"/> nein
-	
c) Wird die ökologische Funktion im räumlichen Zusammenhang ohne vorgezogene Ausgleichs-Maßnahmen (CEF) gewahrt? (§ 44 Abs. 5 Satz 2 BNatSchG)	
	<input type="checkbox"/> ja <input type="checkbox"/> nein
-	
d) Wenn Nein - kann die ökologische Funktion durch vorgezogene Ausgleichs-Maßnahmen (CEF) gewährleistet werden?	
	<input type="checkbox"/> ja <input type="checkbox"/> nein
-	
Der Verbotstatbestand „Entnahme, Beschädigung, Zerstörung von Fortpflanzungs- oder Ruhestätten“ tritt ein.	
	<input type="checkbox"/> ja <input checked="" type="checkbox"/> nein
6.2 Fang, Verletzung, Tötung wild lebender Tiere (§ 44 Abs.1 Nr.1 BNatSchG)	
a) Können Tiere gefangen, verletzt oder getötet werden?	
(Vermeidungsmaßnahmen zunächst unberücksichtigt)	<input type="checkbox"/> ja <input checked="" type="checkbox"/> nein
Im Planbereich können keine Ruhe- und Fortpflanzungsstätten der Art auftreten. Somit können die geplanten Bau- und Pflegemaßnahmen keine Ruhe- und Fortpflanzungsstätten der Art betreffen. Eine Verletzung /Tötung von Individuen (z.B. durch Beschädigung von Quartieren) ist nicht möglich.	
Ein weiteres Risiko Tiere zu fangen, töten oder zu verletzen besteht nicht.	
b) Sind Vermeidungsmaßnahmen möglich?	
	<input type="checkbox"/> ja <input type="checkbox"/> nein
-	
c) Verbleibt unter Berücksichtigung der Vermeidungsmaßnahmen ein signifikant erhöhtes Verletzungs- oder Tötungsrisiko? (Wenn JA - Verbotsauslösung!)	
	<input type="checkbox"/> ja <input type="checkbox"/> nein
-	
Der Verbotstatbestand „Fangen, Töten, Verletzen“ tritt ein.	
	<input type="checkbox"/> ja <input checked="" type="checkbox"/> nein
6.3 Störungstatbestand (§ 44 Abs. 1 Nr. 2 BNatSchG)	
a) Können wild lebende Tiere während der Fortpflanzungs-, Aufzucht-, Mauser-, Überwinterungs- und Wanderungszeiten erheblich gestört werden?	
	<input type="checkbox"/> ja <input checked="" type="checkbox"/> nein
Der Planungsraum wird selten bis sehr häufig genutzt.	
Mit erheblichen Störungen des Jagdreviers und einem erheblichen Verlust von Leitstrukturen ist nicht zu rechnen.	
b) Sind Vermeidungsmaßnahmen möglich?	
	<input type="checkbox"/> ja <input type="checkbox"/> nein
-	

c) Wird eine erhebliche Störung durch Maßnahmen vollständig vermieden?	<input type="checkbox"/> ja	<input type="checkbox"/> nein
-		
Der Verbotstatbestand „erhebliche Störung“ tritt ein.	<input type="checkbox"/> ja	<input checked="" type="checkbox"/> nein
Ausnahmegenehmigung nach § 45 Abs. 7 BNatSchG erforderlich?		
Tritt einer der Verbotstatbestände des § 44 Abs. 1 Nr. 1- 4 BNatSchG ein? (Unter Berücksichtigung der Wirkungsprognose und der vorgesehenen Maßnahmen)	<input type="checkbox"/> ja	<input checked="" type="checkbox"/> nein
Wenn NEIN – Prüfung abgeschlossen		
Wenn JA – Ausnahme gem. § 45 Abs.7 BNatSchG, ggf. i. V. mit Art. 16 FFH- RL erforderlich!		
7. Zusammenfassung		
<u>Folgende fachlich geeignete und zumutbare Maßnahmen sind in den Planunterlagen dargestellt und berücksichtigt worden:</u>		
<input type="checkbox"/>	Vermeidungsmaßnahmen	
<input type="checkbox"/>	CEF-Maßnahmen zur Funktionssicherung im räumlichen Zusammenhang	
<input type="checkbox"/>	FCS-Maßnahmen zur Sicherung des derzeitigen Erhaltungszustandes der Population über den örtlichen Funktionsraum hinaus	
<input type="checkbox"/>	Gegebenenfalls erforderliche/s Funktionskontrolle/Monitoring und/oder Risikomanagement für die oben dargestellten Maßnahmen werden in den Planunterlagen verbindlich festgelegt	
<u>Unter Berücksichtigung der Wirkungsprognose und der vorgesehenen Maßnahmen</u>		
<input checked="" type="checkbox"/>	tritt kein Verbotstatbestand des § 44 Abs. 1 Nr. 1- 4 ein, so dass <u>keine Ausnahme</u> gem. § 45 Abs. 7 BNatSchG, ggf. in Verbindung mit Art. 16 FFH-RL <u>erforderlich</u> ist	
<input type="checkbox"/>	<u>liegen die Ausnahmevoraussetzungen vor</u> gem. § 45 Abs. 7 BNatSchG ggf. in Verbindung mit Art. 16 Abs. 1 FFH-RL	
<input type="checkbox"/>	sind die <u>Ausnahmevoraussetzungen</u> des § 45 Abs. 7 BNatSchG in Verbindung mit Art. 16 Abs. 1 FFH-RL <u>nicht erfüllt!</u>	

Allgemeine Angaben zur Art						
1. Durch das Vorhaben betroffene Art						
Wasserfledermaus (<i>Myotis daubentonii</i>)						
2. Schutzstatus, Gefährdungsstufe (Rote Listen)		3. Erhaltungszustand (Ampel-Schema)				
<input checked="" type="checkbox"/>	FFH-RL- Anh. IV - Art		unbekannt	günstig	ungünstig- unzureichend	ungünstig- schlecht
<input type="checkbox"/>	Europäische Vogelart					
..*..	RL Deutschland	EU:	<input type="checkbox"/>	<input type="checkbox"/>	<input checked="" type="checkbox"/>	<input type="checkbox"/>
..3..	RL Hessen	Deutschland:	<input type="checkbox"/>	<input checked="" type="checkbox"/>	<input type="checkbox"/>	<input type="checkbox"/>
..-..	ggf. RL regional	Hessen:	<input type="checkbox"/>	<input checked="" type="checkbox"/>	<input type="checkbox"/>	<input type="checkbox"/>
4. Charakterisierung der betroffenen Art						
4.1 Lebensraumansprüche und Verhaltensweisen						
Allgemeines						
Kleine Fledermaus mit relativ kurzen Ohren. Gesicht bei älteren Tieren rötlichbraun gefärbt, der Tragus kurz, abgerundet und leicht nach vorne gebogen. Füße mit kräftigen Borsten und halb so lang wie der Unterschenkel.						
Nahrung						
Opportunistische Beutegreifer v.a. diverser Insekten, meist mit der Schwanzflughaut von der Wasseroberfläche abgegriffen: größtenteils Zuckmücken, aber auch Zweiflügler, Netzflügler, Hautflügler, Blattläuse, Eintagsfliegen, Falter und Köcherfliegen. Jagdflug erfolgt schnell und wendig meist in 5-40 cm Höhe über dem Wasser.						
Lebensraum und Quartiere						
Jagdhabitat	Über Gewässern oder in deren Nähe, aber auch in Wälder, Parks und Streuobstwiesen					
Sommerquartier	Enge Stammanrisse, Fäulnis- oder Spechthöhlen v.a. am Waldrand. Männchen häufig in Spaltenräumen von Brücken, Baumhöhlen oder unterirdischen Kanälen					
Wochenstube	V.a. Baumhöhlen und Fledermauskästen, auch Gewölbespalten, Dehnungsfugen von Brücken; seltener Gebäude. I.d.R. 20-50, in Gebäuden bis 600 Tiere					
Winterquartier	Großteils vermutlich Baumhöhlen und Felsspalten; Nachweise v.a. aus Höhlen, Stollen, Bunkeranlagen und Kellern					
Info	Wechsel der Quartiere in Baumhöhlen alle 2-5 Tage. Männchen bilden Kolonien von bis zu 20, vereinzelt bis zu 200 Tieren. Ab August Schwärmen vor Höhlen					
Jahresrhythmus						
Wochenstubenzzeit	Anfang Juni bis Mitte August					
Ankunft Sommerquartiere	Mitte März bis April					
Abzug Sommerquartiere	August bis Ende Oktober					
Wanderung	Meist < 150 km. Populationen der Tiefländer legen weitere Strecken zwischen Teillebensräumen zurück als die aus Bergregionen					
Info	Schwärmhöhlen werden aus Umkreis von 30 km angefliegen					
4.2 Verbreitung						
Europa: Nahezu ganz Europa bis 63° N, dabei Vorkommen oft auf Berggegenden beschränkt. Im Mittelmeerraum nur lückenhaft. Fehlt auf einigen Inseln wie Sizilien und den Balearen. IUCN: Least Concern						
Angaben zur Art in der kontinentalen Region Europas: Zukunftsaussichten ungünstig - unzureichend (Eionet 2013-2018)						
Angaben zur Art in der kontinentalen Region Deutschlands: Zukunftsaussichten günstig (FFH-Bericht 2019)						
Angaben zur Art im Gebiet (Hessen): Zukunftsaussichten günstig (FFH-Bericht 2019). Breite Verteilung ohne deutliche Schwerpunkte. 23 Wochenstuben und 16 weitere Reproduktionshinweise, alle im Einzugsbereich waldreicher Flusstäler (Hessen Forst, DIETZ & SIMON 2006)						

Vorhabenbezogene Angaben	
5. Vorkommen der Art im Untersuchungsraum	
<input checked="" type="checkbox"/> nachgewiesen	<input type="checkbox"/> sehr wahrscheinlich anzunehmen
Im Untersuchungsbereich konnte das Vorkommen der Wasserfledermaus festgestellt werden. Quartiere im aktuellen Planbereich sind aufgrund der artspezifischen Quartierpräferenzen auszuschließen (vgl. Kap. 2.1.4.2 Ergebnis).	
6. Prognose und Bewertung der Tatbestände nach § 44 BNatSchG	
6.1 Entnahme, Beschädigung, Zerstörung von Fortpflanzungs- oder Ruhestätten (§ 44 Abs. 1 Nr. 3 BNatSchG)	
a) Können Fortpflanzungs- oder Ruhestätten aus der Natur entnommen, beschädigt oder zerstört werden?	
(Vermeidungsmaßnahmen zunächst unberücksichtigt)	<input type="checkbox"/> ja <input checked="" type="checkbox"/> nein
Es können keine Fortpflanzungs- und Ruhestätten der Art beschädigt oder zerstört werden.	
b) Sind Vermeidungsmaßnahmen möglich?	
	<input type="checkbox"/> ja <input type="checkbox"/> nein
-	
c) Wird die ökologische Funktion im räumlichen Zusammenhang ohne vorgezogene Ausgleichs-Maßnahmen (CEF) gewahrt? (§ 44 Abs. 5 Satz 2 BNatSchG)	
	<input type="checkbox"/> ja <input type="checkbox"/> nein
-	
d) Wenn Nein - kann die ökologische Funktion durch vorgezogene Ausgleichs-Maßnahmen (CEF) gewährleistet werden?	
	<input type="checkbox"/> ja <input type="checkbox"/> nein
-	
Der Verbotstatbestand „Entnahme, Beschädigung, Zerstörung von Fortpflanzungs- oder Ruhestätten“ tritt ein.	
	<input type="checkbox"/> ja <input checked="" type="checkbox"/> nein
6.2 Fang, Verletzung, Tötung wild lebender Tiere (§ 44 Abs.1 Nr.1 BNatSchG)	
a) Können Tiere gefangen, verletzt oder getötet werden?	
(Vermeidungsmaßnahmen zunächst unberücksichtigt)	<input type="checkbox"/> ja <input checked="" type="checkbox"/> nein
Im Planbereich können keine Ruhe- und Fortpflanzungsstätten der Art auftreten. Somit können die geplanten Bau- maßnahmen keine Ruhe- und Fortpflanzungsstätten der Art betreffen. Eine Verletzung /Tötung von Individuen (z.B. durch Beschädigung von Quartieren) ist nicht möglich.	
Ein weiteres Risiko Tiere zu fangen, töten oder zu verletzen besteht nicht.	
b) Sind Vermeidungsmaßnahmen möglich?	
	<input type="checkbox"/> ja <input type="checkbox"/> nein
-	
c) Verbleibt unter Berücksichtigung der Vermeidungsmaßnahmen ein signifikant erhöhtes Verletzungs- oder Tötungsrisiko? (Wenn JA - Verbotsauslösung!)	
	<input type="checkbox"/> ja <input type="checkbox"/> nein
-	
Der Verbotstatbestand „Fangen, Töten, Verletzen“ tritt ein.	
	<input type="checkbox"/> ja <input checked="" type="checkbox"/> nein
6.3 Störungstatbestand (§ 44 Abs. 1 Nr. 2 BNatSchG)	
a) Können wild lebende Tiere während der Fortpflanzungs-, Aufzucht-, Mauser-, Überwinterungs- und Wanderungszeiten erheblich gestört werden?	
	<input type="checkbox"/> ja <input checked="" type="checkbox"/> nein
Der Planungsraum wird vereinzelt bis häufig genutzt.	
Mit erheblichen Störungen des Jagdreviers und einem erheblichen Verlust von Leitstrukturen ist nicht zu rechnen.	
b) Sind Vermeidungsmaßnahmen möglich?	
	<input type="checkbox"/> ja <input type="checkbox"/> nein
-	

c) Wird eine erhebliche Störung durch Maßnahmen vollständig vermieden?	<input type="checkbox"/> ja	<input type="checkbox"/> nein
-		
Der Verbotstatbestand „erhebliche Störung“ tritt ein.	<input type="checkbox"/> ja	<input checked="" type="checkbox"/> nein
Ausnahmegenehmigung nach § 45 Abs. 7 BNatSchG erforderlich?		
Tritt einer der Verbotstatbestände des § 44 Abs. 1 Nr. 1- 4 BNatSchG ein? (Unter Berücksichtigung der Wirkungsprognose und der vorgesehenen Maßnahmen)	<input type="checkbox"/> ja	<input checked="" type="checkbox"/> nein
Wenn NEIN – Prüfung abgeschlossen		
Wenn JA – Ausnahme gem. § 45 Abs.7 BNatSchG, ggf. i. V. mit Art. 16 FFH- RL erforderlich!		
7. Zusammenfassung		
<u>Folgende fachlich geeignete und zumutbare Maßnahmen sind in den Planunterlagen dargestellt und berücksichtigt worden:</u>		
<input type="checkbox"/>	Vermeidungsmaßnahmen	
<input type="checkbox"/>	CEF-Maßnahmen zur Funktionssicherung im räumlichen Zusammenhang	
<input type="checkbox"/>	FCS-Maßnahmen zur Sicherung des derzeitigen Erhaltungszustandes der Population über den örtlichen Funktionsraum hinaus	
<input type="checkbox"/>	Gegebenenfalls erforderliche/s Funktionskontrolle/Monitoring und/oder Risikomanagement für die oben dargestellten Maßnahmen werden in den Planunterlagen verbindlich festgelegt	
<u>Unter Berücksichtigung der Wirkungsprognose und der vorgesehenen Maßnahmen</u>		
<input checked="" type="checkbox"/>	tritt kein Verbotstatbestand des § 44 Abs. 1 Nr. 1- 4 ein, so dass <u>keine Ausnahme</u> gem. § 45 Abs. 7 BNatSchG, ggf. in Verbindung mit Art. 16 FFH-RL <u>erforderlich</u> ist	
<input type="checkbox"/>	<u>liegen die Ausnahmevoraussetzungen vor</u> gem. § 45 Abs. 7 BNatSchG ggf. in Verbindung mit Art. 16 Abs. 1 FFH-RL	
<input type="checkbox"/>	sind die <u>Ausnahmevoraussetzungen</u> des § 45 Abs. 7 BNatSchG in Verbindung mit Art. 16 Abs. 1 FFH-RL <u>nicht erfüllt!</u>	

Allgemeine Angaben zur Art						
1. Durch das Vorhaben betroffene Art						
Zwergfledermaus (<i>Pipistrellus pipistrellus</i>)						
2. Schutzstatus, Gefährdungsstufe (Rote Listen)		3. Erhaltungszustand (Ampel-Schema)				
<input checked="" type="checkbox"/>	FFH-RL- Anh. IV - Art		unbekannt	günstig	ungünstig- unzureichend	ungünstig- schlecht
<input type="checkbox"/>	Europäische Vogelart					
..*..	RL Deutschland	EU:	<input type="checkbox"/>	<input type="checkbox"/>	<input checked="" type="checkbox"/>	<input type="checkbox"/>
..3..	RL Hessen	Deutschland:	<input type="checkbox"/>	<input checked="" type="checkbox"/>	<input type="checkbox"/>	<input type="checkbox"/>
..-..	ggf. RL regional	Hessen:	<input type="checkbox"/>	<input checked="" type="checkbox"/>	<input type="checkbox"/>	<input type="checkbox"/>
4. Charakterisierung der betroffenen Art						
4.1 Lebensraumansprüche und Verhaltensweisen						
Allgemeines						
Eine der kleinsten einheimischen Fledermäuse. Von der neu entdeckten Schwesterart, der Mückenfledermaus (<i>Pipistrellus pygmaeus</i>), unterscheidet sie sich neben kleinen morphologischen Unterschieden (z.B. Penisfarbe), vor allem durch die mittlere Ruffrequenz von 45 kHz (Mückenfledermaus: 55 kHz).						
Nahrung						
Generalist; vorwiegend kleine Insekten wie Mücken oder Kleinschmetterlinge. Beutefang im wendigen, kurvenreichen Flug. Oft Patrouille linearer Strukturen. Häufig an Straßenlaternen zu finden.						
Lebensraum und Quartiere						
Jagdhabitat	Siedlungsbereich, Waldränder, Hecken und andere Grenzstrukturen. Jagd auch über Gewässern					
Sommerquartier	Verschiedene Spaltenräume in Gebäuden; auch Felsspalten und hinter Baumrinde					
Wochenstube	Verschiedene Spaltenräume in Gebäuden. Meist 50-100, selten 250 Tiere					
Winterquartier	Mehrere hundert in Felsspalten, unterirdischen Höhlen und (auch vereinzelt) in Gebäuden; bis zu 50000 in Schloss- und Burgtellern in Massenquartieren möglich					
Info	Wochenstubenkolonien wechseln durchschnittlich alle 12 Tage ihr Quartier					
Jahresrhythmus						
Wochenstubenzzeit	Anfang Juni bis Ende August					
Ankunft Sommerquartiere	Ab Anfang März					
Abzug Sommerquartiere	Oktober bis November					
Wanderung	SQ liegen im Radius von bis zu 40 km um das Winterquartier					
Info	Schwärmen an großen Winterquartieren von Mai bis September, v.a. August. Regelmäßig Invasion in leerstehende Gebäude oder Wohnungen hauptsächlich durch Jungtiere auf dem Weg zum Winterquartier					
4.2 Verbreitung und Zukunftsaussichten						
Europa: Ganz Europa mit Ausnahme weiter Teile Skandinaviens. IUCN: Least Concern						
Angaben zur Art in der kontinentalen Region Europas: Zukunftsaussichten ungünstig - unzureichend (Eionet 2013-2018)						
Angaben zur Art in der kontinentalen Region Deutschlands: Zukunftsaussichten günstig (FFH-Bericht 2019)						
Angaben zur Art im Gebiet (Hessen): Zukunftsaussichten günstig (FFH-Bericht 2019). Häufigste Fledermausart Hessens. Bestand Landkreis Marburg-Biedenkopf knapp 120.000 adulte Tiere. Einzige Fledermausart, bei der momentan keine flächige Gefährdung anzunehmen ist (Hessen Forst, DIETZ & SIMON 2006)						

Vorhabenbezogene Angaben	
5. Vorkommen der Art im Untersuchungsraum	
<input checked="" type="checkbox"/> nachgewiesen	<input type="checkbox"/> sehr wahrscheinlich anzunehmen
Im Untersuchungsbereich konnte das Vorkommen der Zwergfledermaus festgestellt werden. Quartiere im aktuellen Geltungsbereich sind aufgrund der artspezifischen Quartierpräferenzen und Nachweishäufigkeit <i>auszuschließen</i> (vgl. Kap. 2.1.4.2 Ergebnis).	
6. Prognose und Bewertung der Tatbestände nach § 44 BNatSchG	
6.1 Entnahme, Beschädigung, Zerstörung von Fortpflanzungs- oder Ruhestätten (§ 44 Abs. 1 Nr. 3 BNatSchG)	
a) Können Fortpflanzungs- oder Ruhestätten aus der Natur entnommen, beschädigt oder zerstört werden?	
(Vermeidungsmaßnahmen zunächst unberücksichtigt) <input type="checkbox"/> ja <input checked="" type="checkbox"/> nein	
Es können <i>keine</i> Fortpflanzungs- und Ruhestätten der Art beschädigt oder zerstört werden.	
b) Sind Vermeidungsmaßnahmen möglich? <input type="checkbox"/> ja <input type="checkbox"/> nein	
-	
c) Wird die ökologische Funktion im räumlichen Zusammenhang ohne vorgezogene Ausgleichs-Maßnahmen (CEF) gewahrt? (§ 44 Abs. 5 Satz 2 BNatSchG) <input type="checkbox"/> ja <input type="checkbox"/> nein	
-	
d) Wenn Nein - kann die ökologische Funktion durch vorgezogene Ausgleichs-Maßnahmen (CEF) gewährleistet werden? <input type="checkbox"/> ja <input type="checkbox"/> nein	
-	
Der Verbotstatbestand „Entnahme, Beschädigung, Zerstörung von Fortpflanzungs- oder Ruhestätten“ tritt ein. <input type="checkbox"/> ja <input checked="" type="checkbox"/> nein	
6.2 Fang, Verletzung, Tötung wild lebender Tiere (§ 44 Abs.1 Nr.1 BNatSchG)	
a) Können Tiere gefangen, verletzt oder getötet werden?	
(Vermeidungsmaßnahmen zunächst unberücksichtigt) <input type="checkbox"/> ja <input checked="" type="checkbox"/> nein	
Im Eingriffsbereich können <i>keine</i> Ruhe- und Fortpflanzungsstätten der Art auftreten. Somit können die geplanten Baumaßnahmen <i>keine</i> Ruhe- und Fortpflanzungsstätten der Art betreffen. Eine Verletzung /Tötung von Individuen (z.B. durch Beschädigung von Quartieren) ist <i>nicht</i> möglich.	
<i>Ein weiteres Risiko Tiere zu fangen, töten oder zu verletzen besteht nicht.</i>	
b) Sind Vermeidungsmaßnahmen möglich? <input type="checkbox"/> ja <input type="checkbox"/> nein	
-	
c) Verbleibt unter Berücksichtigung der Vermeidungsmaßnahmen ein signifikant erhöhtes Verletzungs- oder Tötungsrisiko? (Wenn JA - Verbotsauslösung!) <input type="checkbox"/> ja <input type="checkbox"/> nein	
-	
Der Verbotstatbestand „Fangen, Töten, Verletzen“ tritt ein. <input type="checkbox"/> ja <input checked="" type="checkbox"/> nein	
6.3 Störungstatbestand (§ 44 Abs. 1 Nr. 2 BNatSchG)	
a) Können wild lebende Tiere während der Fortpflanzungs-, Aufzucht-, Mauser-, Überwinterungs- und Wanderungszeiten erheblich gestört werden?	
Der Planungsraum wird nur vereinzelt bis sehr häufig genutzt.	
Mit erheblichen Störungen des Jagdreviers und einem erheblichen Verlust von Leitstrukturen ist nicht zu rechnen.	
b) Sind Vermeidungsmaßnahmen möglich? <input type="checkbox"/> ja <input type="checkbox"/> nein	
-	

c) Wird eine erhebliche Störung durch Maßnahmen vollständig vermieden?	<input type="checkbox"/> ja	<input type="checkbox"/> nein
-		
Der Verbotstatbestand „erhebliche Störung“ tritt ein.	<input type="checkbox"/> ja	<input checked="" type="checkbox"/> nein
Ausnahmegenehmigung nach § 45 Abs. 7 BNatSchG erforderlich?		
Tritt einer der Verbotstatbestände des § 44 Abs. 1 Nr. 1- 4 BNatSchG ein? (Unter Berücksichtigung der Wirkungsprognose und der vorgesehenen Maßnahmen)	<input type="checkbox"/> ja	<input checked="" type="checkbox"/> nein
Wenn NEIN – Prüfung abgeschlossen		
Wenn JA – Ausnahme gem. § 45 Abs.7 BNatSchG, ggf. i. V. mit Art. 16 FFH- RL erforderlich!		
7. Zusammenfassung		
<u>Folgende fachlich geeignete und zumutbare Maßnahmen sind in den Planunterlagen dargestellt und berücksichtigt worden:</u>		
<input type="checkbox"/>	Vermeidungsmaßnahmen	
<input type="checkbox"/>	CEF-Maßnahmen zur Funktionssicherung im räumlichen Zusammenhang	
<input type="checkbox"/>	FCS-Maßnahmen zur Sicherung des derzeitigen Erhaltungszustandes der Population über den örtlichen Funktionsraum hinaus	
<input type="checkbox"/>	Gegebenenfalls erforderliche/s Funktionskontrolle/Monitoring und/oder Risikomanagement für die oben dargestellten Maßnahmen werden in den Planunterlagen verbindlich festgelegt	
<u>Unter Berücksichtigung der Wirkungsprognose und der vorgesehenen Maßnahmen</u>		
<input checked="" type="checkbox"/>	tritt kein Verbotstatbestand des § 44 Abs. 1 Nr. 1- 4 ein, so dass <u>keine Ausnahme</u> gem. § 45 Abs. 7 BNatSchG, ggf. in Verbindung mit Art. 16 FFH-RL <u>erforderlich</u> ist	
<input type="checkbox"/>	<u>liegen die Ausnahmevoraussetzungen vor</u> gem. § 45 Abs. 7 BNatSchG ggf. in Verbindung mit Art. 16 Abs. 1 FFH-RL	
<input type="checkbox"/>	sind die <u>Ausnahmevoraussetzungen</u> des § 45 Abs. 7 BNatSchG in Verbindung mit Art. 16 Abs. 1 FFH-RL <u>nicht erfüllt!</u>	

Allgemeine Angaben zur Art				
1. Durch das Vorhaben betroffene Art				
Zauneidechse (<i>Lacerta agilis</i>)				
2. Schutzstatus, Gefährdungsstufe (Rote Listen)		3. Erhaltungszustand (Ampel-Schema)		
<input checked="" type="checkbox"/> FFH-RL- Anh. IV - Art		unbekannt	günstig	ungünstig-unzureichend
<input type="checkbox"/> Europäische Vogelart				ungünstig-schlecht
..V.. RL Deutschland	EU:	<input type="checkbox"/>	<input type="checkbox"/>	<input checked="" type="checkbox"/>
..*.. RL Hessen	Deutschland:	<input type="checkbox"/>	<input type="checkbox"/>	<input checked="" type="checkbox"/>
..-.. ggf. RL regional	Hessen:	<input type="checkbox"/>	<input type="checkbox"/>	<input checked="" type="checkbox"/>
4. Charakterisierung der betroffenen Art				
4.1 Lebensraumansprüche und Verhaltensweisen				
Allgemeines				
Kleinster Vertreter ihrer Gattung. Deutlicher Geschlechtsdimorphismus bei adulten Tieren.				
Lebensraum				
Besiedelt Vielzahl verschiedenster Lebensräume, wie z. B. lichte Waldbereiche, Abgrabungen, Gärten, extensiv bewirtschaftete Weinberge, Steinbrüche, Ruderalflächen, Industriebrachen, Straßenböschungen, Bahndämme sowie Trocken- und Halbtrockenrasen. Wichtig ist ein Mosaik aus vegetationsfreien und bewachsenen Flächen; eine bedeutende Rolle spielen lineare Strukturen wie Hecken, Waldsäume oder Bahntrassen.				
Nahrung				
Besteht im Wesentlichen aus Insekten und Spinnentieren; auch kleine Eidechsen.				
Jahresrhythmik				
Aufenthalt im Winterquartier				
Ort	Z.B. Kleinsäugerbauten, Steinschüttungen	Beginn	Mitte September bis Ende Oktober	
		Ende	Ab Anfang März	
Info	Männchen begeben sich bereits ab August in die Winterquartiere			
Fortpflanzungsbiologie				
Eiablage	Ende Mai bis Anfang August	Brutdauer	8-10 Wochen	
Info	Eier werden an gut besonnten Stellen in meist sandiges, leicht feuchtes Bodensubstrat eingegraben			
4.2 Verbreitung				
Europa: Von Südeuropa im Westen bis zum Baikalsee im Osten; im Norden bilden Südschweden und das Baltikum die Verbreitungsgrenze, während im Süden die Grenze von den Pyrenäen über die Bergregionen Südfrankreichs und die Italienischen Alpen nach Osteuropa verläuft. IUCN: Least Concern				
Angaben zur Art in der kontinentalen Region Europas: Zukunftsaussichten ungünstig - unzureichend (Eionet 2013 - 2018)				
Angaben zur Art in der kontinentalen Region Deutschlands: Zukunftsaussichten ungünstig - unzureichend (FFH-Bericht 2019). Zählt zu den häufigsten Reptilienarten und ist über gesamtes Bundesgebiet verbreitet. Deutliche Verbreitungslücken jedoch im Nordwestdeutschen Tiefland sowie den Westlichen und Östlichen Mittelgebirgen aufgrund naturräumlicher Gegebenheiten oder auch im Alpenvorland durch intensive Landwirtschaft bedingt.				
Angaben zur Art im Gebiet (Hessen): Vermutlich weit verbreitet. Weitgehend zauneidechsenfrei sind die dicht bewaldeten Hochlagen im Kellerwald, in der Rhön, im Vogelsberg sowie im Taunus. Jedoch darf flächendeckend von einer anhaltend rückläufigen Bestandsentwicklung ausgegangen werden				
Zukunftsaussichten: <input type="checkbox"/> günstig <input checked="" type="checkbox"/> ungünstig bis unzureichend <input type="checkbox"/> ungünstig bis schlecht				

Vorhabenbezogene Angaben**5. Vorkommen der Art im Untersuchungsraum**

nachgewiesen sehr wahrscheinlich anzunehmen

Es konnte das Vorkommen der Zauneidechse innerhalb des Eingriffsbereichs nachgewiesen werden. Durch die Planungen werden Ruhe- und Fortpflanzungsstätten betroffen (vgl. Kap. 2.1.5.2 Ergebnis).

6. Prognose und Bewertung der Tatbestände nach § 44 BNatSchG**6.1 Entnahme, Beschädigung, Zerstörung von Fortpflanzungs- oder Ruhestätten (§ 44 Abs. 1 Nr. 3 BNatSchG)****a) Können Fortpflanzungs- oder Ruhestätten aus der Natur entnommen, beschädigt oder zerstört werden?**

(Vermeidungsmaßnahmen zunächst unberücksichtigt)

ja nein

Es können Fortpflanzungs- und Ruhestätten der Art beschädigt oder zerstört werden.

b) Sind Vermeidungsmaßnahmen möglich?

ja nein

Eine Vermeidung ist bei einer Bebauung des Eingriffsbereichs nicht möglich.

c) Wird die ökologische Funktion im räumlichen Zusammenhang ohne vorgezogene Ausgleichs-Maßnahmen (CEF) gewahrt? (§ 44 Abs. 5 Satz 2 BNatSchG)

ja nein

Die ökologische Funktion wird gefährdet.

d) Wenn Nein - kann die ökologische Funktion durch vorgezogene Ausgleichs-Maßnahmen (CEF) gewährleistet werden?

ja nein

Als betroffen werden diejenigen Individuen gewertet, die sich im Geltungsbereich befinden und die durch den Eingriff betroffen werden. Der Flächenbedarf einer Zauneidechse ist schwer abzuschätzen, da dieser durch regionale und standortbedingte Einflüsse beeinflusst wird. Zur Näherung wird der Literaturwert nach LAUFER (2014) herangezogen, der durchschnittlich einen Flächenbedarf von 150 m² pro adultes Individuum als Mindestfläche verwendet. Um die Populationsgröße abzuschätzen ist nach LAUFER (2014) zudem ein Korrekturfaktor anzurechnen, da nie alle Individuen einer Population gefunden werden. In diesem Fall wurde ein Korrekturfaktor von 6 als angemessen eingeschätzt. Somit beträgt die Größe der notwendigen Fläche:

9 Individuen x Korrekturfaktor 6 x 150 m² Flächenbedarf = 8.100 m².

- Sicherung eines Gesamtareals mit einer Größe von ca. 8.100 m². Folgende aufwertende Maßnahmen sind in Abstimmung mit der Unteren Naturschutzbehörde (Aktenvermerk zum Ortstermin Ersatzhabitat /-maßnahmen Zauneidechse 15.02.2024,) umzusetzen
 - Partielle Entbuschungen auf Flst.58 und 60. Flur 12, Gemarkung Lich.
 - Verbleibendes Starkholz aus der Entbuschung im Offenland ist vor dem jeweiligen Entbuschungsbereich bzw. am Fuß des Bahndammes als Totholzhaufen aufzubringen.
 - Anlegen einer Sandlinse im Bereich einer vorhandenen Mulde im Bereich von Flst. 69, Flur 12, Gemarkung Lich. Ergänzend sind Wurzelstöcke einzubringen.
 - Zwischen Flst. 60 und 69, jeweils Flur 12, Gemarkung Lich ist durch Entfernen des starken Bewuchses ein Korridor zu schaffen.

Zeitplan: Das Ersatzhabitat ist vorlaufend herzustellen. Es wird darauf hingewiesen, dass vor dem Abfangen und Einsetzen der Tiere das Reptilienhabitat vollständig hergestellt sein muss oder ein geeignetes und nicht von Zauneidechsen besiedeltes Habitat zur Verfügung steht.

Ergänzung: Das Habitat wurde im April/Mai 2024 auf die Tauglichkeit untersucht und Anfang Mai 2024 entsprechend den Maßnahmenempfehlungen hergestellt. Die Umsiedlung der Zauneidechsen erfolgte von Mai bis Ende September 2024.

Der Verbotstatbestand „Entnahme, Beschädigung, Zerstörung von Fortpflanzungs- oder Ruhestätten“ tritt ein.

ja nein

6.2 Fang, Verletzung, Tötung wild lebender Tiere (§ 44 Abs.1 Nr.1 BNatSchG)**a) Können Tiere gefangen, verletzt oder getötet werden?****(Vermeidungsmaßnahmen zunächst unberücksichtigt)** ja nein

Die geplanten Baumaßnahmen betreffen Ruhe- und Reproduktionsstätten der Art. Baubedingte Auswirkungen können daher Individuen betreffen. Hierdurch können Tiere getötet oder verletzt werden. Aufgrund des Verhaltens der Zauneidechse sind Vermeidungsmaßnahmen unbedingt nötig. Die Zauneidechse zieht sich bei Gefahr in Erdhöhlen und Lücken im Bodensystem zurück. Baumaßnahmen mit schwerem Gerät (Bagger, usw.) bergen daher ein großes Risiko der Verletzung und Tötung. Eine Verlagerung in die Wintermonate ist nicht möglich, da die Zauneidechse zu dieser Zeit bewegungsunfähig im Überwinterungshabitat verharrt. Baumaßnahmen führen zu dieser Zeit zur Verletzung und Tötung von Individuen.

b) Sind Vermeidungsmaßnahmen möglich? ja nein

- Umsiedlung der Zauneidechsen in das zuvor vorbereitete Reptilienhabitat.
Eine Umsiedlung ist günstigerweise im Zeitraum von April bis Mai durchzuführen.
- Tiefbauarbeiten in Bereichen mit Vorkommen der Zauneidechse sind zu Beginn der Arbeiten durch eine qualifizierte Person zu begleiten (ökol. Baubegleitung)
- Sicherung des Baufensters zur Verhinderung einer Einwanderung von Zauneidechsen durch eine temporäre und überkletterungssichere Einwanderungsbarriere (Reptilienzaun).

c) Verbleibt unter Berücksichtigung der Vermeidungsmaßnahmen ein signifikant erhöhtes Verletzungs- oder Tötungsrisiko? (Wenn JA - Verbotsauslösung!) ja nein

-

Der Verbotstatbestand „Fangen, Töten, Verletzen“ tritt ein. ja nein**6.3 Störungstatbestand (§ 44 Abs. 1 Nr. 2 BNatSchG)****a) Können wild lebende Tiere während der Fortpflanzungs-, Aufzucht-, Mauser-, Überwinterungs- und Wanderungszeiten erheblich gestört werden?** ja nein

Mit erheblichen Störungen ist nicht zu rechnen.

b) Sind Vermeidungsmaßnahmen möglich? ja nein

-

c) Wird eine erhebliche Störung durch Maßnahmen vollständig vermieden? ja nein

-

Der Verbotstatbestand „erhebliche Störung“ tritt ein. ja nein**Ausnahmegenehmigung nach § 45 Abs. 7 BNatSchG erforderlich?****Tritt einer der Verbotstatbestände des § 44 Abs. 1 Nr. 1- 4 BNatSchG ein?** ja nein**(Unter Berücksichtigung der Wirkungsprognose und der vorgesehenen Maßnahmen)****Wenn NEIN – Prüfung abgeschlossen****Wenn JA – Ausnahme gem. § 45 Abs.7 BNatSchG, ggf. i. V. mit Art. 16 FFH- RL erforderlich!****7. Zusammenfassung****Folgende fachlich geeignete und zumutbare Maßnahmen sind in den Planunterlagen dargestellt und berücksichtigt worden:**

- Vermeidungsmaßnahmen
- CEF-Maßnahmen zur Funktionssicherung im räumlichen Zusammenhang
- FCS-Maßnahmen zur Sicherung des derzeitigen Erhaltungszustandes der Population über den örtlichen Funktionsraum hinaus

Gegebenenfalls erforderliche/s Funktionskontrolle/Monitoring und/oder Risikomanagement für die oben dargestellten Maßnahmen werden in den Planunterlagen verbindlich festgelegt

Unter Berücksichtigung der Wirkungsprognose und der vorgesehenen Maßnahmen

tritt kein Verbotstatbestand des § 44 Abs. 1 Nr. 1- 4 ein, so dass keine Ausnahme gem. § 45 Abs. 7 BNatSchG, ggf. in Verbindung mit Art. 16 FFH-RL erforderlich ist

liegen die Ausnahmevoraussetzungen vor gem. § 45 Abs. 7 BNatSchG ggf. in Verbindung mit Art. 16 Abs. 1 FFH-RL

sind die Ausnahmevoraussetzungen des § 45 Abs. 7 BNatSchG in Verbindung mit Art. 16 Abs. 1 FFH-RL nicht erfüllt!

Allgemeine Angaben zur Art						
1. Durch das Vorhaben betroffene Art						
Dunkler Wiesenknopf-Ameisenbläuling (<i>Maculinea nausithous</i>)						
2. Schutzstatus, Gefährdungsstufe (Rote Listen)		3. Erhaltungszustand (Ampel-Schema)				
<input checked="" type="checkbox"/>	FFH-RL- Anh. II & IV - Art		unbekannt	günstig	ungünstig- unzureichend	ungünstig- schlecht
<input type="checkbox"/>	Europäische Vogelart					
..V..	RL Deutschland	EU:	<input type="checkbox"/>	<input type="checkbox"/>	<input checked="" type="checkbox"/>	<input type="checkbox"/>
..3..	RL Hessen	Deutschland:	<input type="checkbox"/>	<input type="checkbox"/>	<input checked="" type="checkbox"/>	<input type="checkbox"/>
..3..	RL regional (RP Gießen)	Hessen:	<input type="checkbox"/>	<input type="checkbox"/>	<input type="checkbox"/>	<input checked="" type="checkbox"/>
4. Charakterisierung der betroffenen Art						
4.1 Lebensraumansprüche und Verhaltensweisen						
Allgemeines						
Auch unter dem deutschen Namen „Schwarzblauer Bläuling“ und dem alten wissenschaftlichen Namen <i>Lycaena arcaea</i> (Rottemburg 1775) bekannt. Wegen ihrer Beziehungen zu Ameisen (Hymenoptera, Formicidae, Gattung <i>Myrmica</i> , Knotenameisen) werden die Arten der Gattung <i>Maculinea</i> bzw. <i>Glaucopsyche</i> als „Ameisenbläulinge“ bezeichnet.						
Lebensraum						
Extensiv bewirtschaftete Feuchtwiesen, Feuchtwiesenbrachen und Grabenränder. In Hessen v.a. extensiv genutzte Bestände wechselfeuchter Wiesenknopf-Glatthaferwiesen, Pfeifengraswiesen und Wiesenknopf-Silgenwiesen mit häufigster Nutzungsart Mahd, gefolgt von Beweidung und Mähbeweidung. Daneben auch Besiedlung derer jungen Brachstadien, von Feuchtwiesenbrachen und unregelmäßig gemähten/beweideten Saumstrukturen.						
Lebenszyklus						
Flugzeit und Eiablage	Ab Mitte Juli bis Ende August. Abhängig von Witterung im Frühjahr und Sommer sowie naturräumlichen und standörtlichen Faktoren					
1. Larvalphase	3 Larvenstadien in Blütenköpfchen von <i>Sanguisorba officinalis</i>					
2. Larvalphase	Mitte August bis Mitte September Verlassen der Futterpflanze, dann auf Erdboden; wird von Wirtsameisen der Gattung <i>Myrmica</i> in deren Nest verschleppt					
Überwinterung	In Nestern der Ameise <i>Myrmica rubra</i> , <i>M. samaneti</i> oder <i>M. scabrinodis</i>					
Verpuppung	Nahe der Bodenoberfläche im Ameisennest; im Frühsommer					
Schlupf	Ab Anfang/Mitte Juli					
Info	Max. 5-6 Raupen pro Blütenköpfchen, meist 3-4 Puppen pro Ameisennest. <i>Myrmica rubra</i> kann in geeigneten Wiesen und Hochstaudenfluren hohe Nestdichten erreichen					
Ernährung						
Nektarquelle	Bevorzugt Blüten des Großen Wiesenknopfs (<i>Sanguisorba officinalis</i>)					
1. Larvalphase	Ausschließlich Blütenköpfchen von <i>Sanguisorba officinalis</i>					
2. Larvalphase	Verzehr der Ameisenbrut von <i>Myrmica</i> -Arten oder durch diese gefüttert					
4.2 Verbreitung und Zukunftsaussichten						
Europa: Zwischen Mitteleuropa und dem Ural bis zum Altai jeweils bis 52° nördliche Breite und südlich bis zum Kaukasus und in die Türkei. Inselvorkommen im Norden der Iberischen Halbinsel und in Westfrankreich. Anzutreffen in einer Höhe von 700 bis 1.600 Metern. In Süd- und Mitteldeutschland, aber nur im Alpenvorland häufiger, sonst fast überall selten geworden. IUCN: Lower Risk/Near Threatened						
Angaben zur Art in der kontinentalen Region Europas: Zukunftsaussichten ungünstig - unzureichend (Eionet 2013–2018)						
Angaben zur Art in der kontinentalen Region Deutschlands: Zukunftsaussichten ungünstig – unzureichend (FFH-Bericht 2019)						

Angaben zur Art im Gebiet (Hessen): Zukunftsaussichten ungünstig - schlecht (FFH-Bericht 2019)

Vorhabenbezogene Angaben

5. Vorkommen der Art im Untersuchungsraum

nachgewiesen sehr wahrscheinlich anzunehmen

Das Vorkommen des Dunklen Wiesenknopf-Ameisenbläulings wurde innerhalb des *Planbereichs*, aber außerhalb des Eingriffsbereichs festgestellt. Die Fortpflanzungs- und Ruhestätten der Art werden durch die Planungen *nicht* betroffen (vgl. Kap. 2.1.7.2 Ergebnis).

6. Prognose und Bewertung der Tatbestände nach § 44 BNatSchG

6.1 Entnahme, Beschädigung, Zerstörung von Fortpflanzungs- oder Ruhestätten (§ 44 Abs. 1 Nr. 3 BNatSchG)

a) Können Fortpflanzungs- oder Ruhestätten aus der Natur entnommen, beschädigt oder zerstört werden?

(Vermeidungsmaßnahmen zunächst unberücksichtigt) ja nein

Es können *keine* Fortpflanzungs- und Ruhestätten der Art beschädigt oder zerstört werden.

b) Sind Vermeidungsmaßnahmen möglich? ja nein

-

c) Wird die ökologische Funktion im räumlichen Zusammenhang ohne vorgezogene Ausgleichs-Maßnahmen (CEF) gewahrt? (§ 44 Abs. 5 Satz 2 BNatSchG) ja nein

-

d) Wenn Nein - kann die ökologische Funktion durch vorgezogene Ausgleichs-Maßnahmen (CEF) gewährleistet werden? ja nein

-

Der Verbotstatbestand „Entnahme, Beschädigung, Zerstörung von Fortpflanzungs- oder Ruhestätten“ tritt ein.

ja nein

6.2 Fang, Verletzung, Tötung wild lebender Tiere (§ 44 Abs.1 Nr.1 BNatSchG)

a) Können Tiere gefangen, verletzt oder getötet werden?

(Vermeidungsmaßnahmen zunächst unberücksichtigt) ja nein

Im Plangebiet konnten Ruhe- und Fortpflanzungsstätten der Art nachgewiesen werden. Diese liegen *außerhalb* des aktuellen *Eingriffsbereichs*. Somit betreffen die geplanten Baumaßnahmen *keine* Ruhe- und Reproduktionsstätten der Art und eine Verletzung /Tötung von Individuen (z.B. durch Beschädigung von Gelegen) ist *nicht* möglich.

b) Sind Vermeidungs-Maßnahmen möglich? ja nein

-

c) Verbleibt unter Berücksichtigung der Vermeidungsmaßnahmen ein signifikant erhöhtes Verletzungs- oder Tötungsrisiko? (Wenn JA - Verbotsauslösung!) ja nein

-

Der Verbotstatbestand „Fangen, Töten, Verletzen“ tritt ein.

ja nein

6.3 Störungstatbestand (§ 44 Abs. 1 Nr. 2 BNatSchG)

a) Können wild lebende Tiere während der Fortpflanzungs-, Aufzucht-, Mauser-, Überwinterungs- und Wanderungszeiten erheblich gestört werden? ja nein

Mit erheblichen Störungen ist nicht zu rechnen.

Anlage- und betriebsbedingt werden keine Reviere erheblich gestört werden.

b) Sind Vermeidungs-Maßnahmen möglich? ja nein

-	
c) <u>Wird eine erhebliche Störung durch Maßnahmen vollständig vermieden?</u>	<input type="checkbox"/> ja <input type="checkbox"/> nein
-	
Der Verbotstatbestand „erhebliche Störung“ tritt ein.	<input type="checkbox"/> ja <input checked="" type="checkbox"/> nein
Ausnahmegenehmigung nach § 45 Abs. 7 BNatSchG erforderlich?	
Tritt einer der Verbotstatbestände des § 44 Abs. 1 Nr. 1- 4 BNatSchG ein? (Unter Berücksichtigung der Wirkungsprognose und der vorgesehenen Maßnahmen)	<input type="checkbox"/> ja <input checked="" type="checkbox"/> nein
Wenn NEIN – Prüfung abgeschlossen	
Wenn JA – Ausnahme gem. § 45 Abs.7 BNatSchG, ggf. i. V. mit Art. 16 FFH- RL erforderlich!	
7. Zusammenfassung	
<u>Folgende fachlich geeignete und zumutbare Maßnahmen sind in den Planunterlagen dargestellt und berücksichtigt worden:</u>	
<input type="checkbox"/>	Vermeidungsmaßnahmen
<input type="checkbox"/>	CEF-Maßnahmen zur Funktionssicherung im räumlichen Zusammenhang
<input type="checkbox"/>	FCS-Maßnahmen zur Sicherung des derzeitigen Erhaltungszustandes der Population über den örtlichen Funktionsraum hinaus
<input type="checkbox"/>	Gegebenenfalls erforderliche/s Funktionskontrolle/Monitoring und/oder Risikomanagement für die oben dargestellten Maßnahmen werden in den Planunterlagen verbindlich festgelegt
<u>Unter Berücksichtigung der Wirkungsprognose und der vorgesehenen Maßnahmen</u>	
<input checked="" type="checkbox"/>	tritt kein Verbotstatbestand des § 44 Abs. 1 Nr. 1- 4 ein, so dass <u>keine Ausnahme</u> gem. § 45 Abs. 7 BNatSchG, ggf. in Verbindung mit Art. 16 FFH-RL <u>erforderlich</u> ist
<input type="checkbox"/>	<u>liegen die Ausnahmegesetzungen</u> vor gem. § 45 Abs. 7 BNatSchG ggf. in Verbindung mit Art. 16 Abs. 1 FFH-RL
<input type="checkbox"/>	sind die <u>Ausnahmegesetzungen</u> des § 45 Abs. 7 BNatSchG in Verbindung mit Art. 16 Abs. 1 FFH-RL <u>nicht erfüllt!</u>

Allgemeine Angaben zur Art						
1. Durch das Vorhaben betroffene Art						
Biber (<i>Castor fiber</i>)						
2. Schutzstatus, Gefährdungsstufe (Rote Listen)		3. Erhaltungszustand (Ampel-Schema)				
<input checked="" type="checkbox"/>	FFH-RL- Anh. IV - Art		unbekannt	günstig	ungünstig- unzureichend	ungünstig- schlecht
<input type="checkbox"/>	Europäische Vogelart					
..V..	RL Deutschland	EU:	<input type="checkbox"/>	<input checked="" type="checkbox"/>	<input type="checkbox"/>	<input type="checkbox"/>
..V..	RL Hessen	Deutschland:	<input type="checkbox"/>	<input checked="" type="checkbox"/>	<input type="checkbox"/>	<input type="checkbox"/>
...-	ggf. RL regional	Hessen:	<input type="checkbox"/>	<input checked="" type="checkbox"/>	<input type="checkbox"/>	<input type="checkbox"/>
4. Charakterisierung der betroffenen Art						
4.1 Lebensraumsprüche und Verhaltensweisen						
Allgemeines						
Der Biber gehört zur Klasse Mammalia (Säugetiere); Ordnung Rodentia (Nagetiere); Familie Castoridae (Biber). Die Gattung <i>Castor</i> besteht aus den zwei Arten eurasischer Biber (<i>Castor fiber</i>) und dem nordamerikanischen Biber (<i>Castor canadensis</i>). Europas größtes heimisches Nagetier. Körperlänge bis zu 135 cm, Gewicht bis 36 kg. Durch gezielte Schutzmaßnahmen und Wiederansiedlungsprogramme erholt sich die Art in den letzten 100 Jahren und heute leben wieder ca. 26.000 Biber in Deutschland. Jedoch gibt es noch immer große Verbreitungslücken und einige isolierte Vorkommen in Deutschland. Der Biber zählt zu den Schlüsselarten der Lebensgemeinschaft Fließgewässer und deren Auen.						
Lebensraum						
Langsam fließende Bäche und Flüsse mit ausgeprägten Weichholzaunen, mind. 60 cm Wassertiefe und grabbaren Steilufern von mind. 1,5 m Höhe. Aber auch andere Gewässer werden besiedelt. Der Biber staut durch das Bauen von Dämmen die nötige Wassertiefe auf oder verlangsamt so die Fließgeschwindigkeit. Die anpassungsfähige Art siedelt auch in Gräben, Kanälen und Teichanlagen. Den wichtigsten Faktor stellt dabei immer die Nahrungsverfügbarkeit, also ein ausreichender Gehölzbestand, dar.						
Jahresrhythmus						
Bau/Revier/Ausbreitung	Erdbaue und Burgen, deren Eingänge unter Wasser liegen und deren Röhren bis über 20 m ins Ufer reichen können. Reviergröße: abhängig von Gewässerart, Nahrungsverfügbarkeit und Jahreszeit (optimale Nahrungsbedingungen ca. 0,5 – 1 km, schlechtere Bedingungen bis 6 km Fließgewässerstrecke). Ausbreitung über Jungbiber. Dabei wandern sie im Durchschnitt Strecken zwischen 3 und 25 km (bis 200 km)					
Fortpflanzung	Paarungszeit: Januar bis März. Wurfzeit: Mai bis Juni, durchschnittlich 3 Junge pro Wurf. Monogame Dauerehe					
Aktivität	Sehr scheu, dämmerungs- und nachtaktiv. Meist nur bis 70 m vom Nest entfernt					
Info	Im Winterschlaf oft zu mehreren vergesellschaftet. Sehr ortstreu mit festen Streifgebieten					
Nahrung						
Im Sommer krautige Pflanzen, Rhizome von Wasserpflanzen und frische Triebe von Weichhölzern, im Winter Rinde gefällter Bäume und Sträucher (gerne auch Streuobst), aber auch Ackerfrüchten (z.B. Mais).						
4.2 Verbreitung						
Europa: Mittel- und Nordeuropa, Spanien, Baltikum, Polen, Weißrussland, Litauen, Lettland, Estland, Ukraine, Russland. IUCN: Least Concern.						
Angaben zur Art in der kontinentalen Region Europas: Zukunftsaussichten günstig (Eionet 2013 – 2018)						
Angaben zur Art in der kontinentalen Region Deutschlands: Zukunftsaussichten günstig (FFH-Bericht 2019)						

Angaben zur Art im Gebiet (Hessen): Verbreitungsschwerpunkt derzeit in Ost- und Mittelhessen. Ausbreitung nach Norden, Süden und Westen. Im Jahr 2015 wurden in Hessen 148 Biberreviere mit etwa 488 Tieren erfasst. Größten Populationen im Main-Kinzig-Kreis, Wetteraukreis, Kreis Fulda und Landkreis Hersfeld-Rotenburg. Ausbreitungstendenzen nach Norden und Mittelhessen in Richtung Lahn. Wanderbewegungen über Gersprenz und Mümling im Odenwaldkreis. Seit 2015 Biberspuren im westlichen Kreis Waldeck-Frankenberg.

Zukunftsansichten: günstig ungünstig bis unzureichend ungünstig bis schlecht

Vorhabenbezogene Angaben

5. Vorkommen der Art im Untersuchungsraum

nachgewiesen sehr wahrscheinlich anzunehmen

Es konnte das Vorkommen des Bibers außerhalb des Planbereichs festgestellt werden. Da im Plangebiet jedoch keine dauerhaft besiedelbaren Habitate oder essentielle Nahrungshabitate vorzufinden sind, wird der Revierraum durch die Planungen nicht betroffen (vgl. Kap. 2.1.4.2 Ergebnis).

6. Prognose und Bewertung der Tatbestände nach § 44 BNatSchG

6.1 Entnahme, Beschädigung, Zerstörung von Fortpflanzungs- oder Ruhestätten (§ 44 Abs. 1 Nr. 3 BNatSchG)

a) Können Fortpflanzungs- oder Ruhestätten aus der Natur entnommen, beschädigt oder zerstört werden?

(Vermeidungsmaßnahmen zunächst unberücksichtigt) ja nein

Es können keine Fortpflanzungs- und Ruhestätten der Art beschädigt oder zerstört werden.

b) Sind Vermeidungsmaßnahmen möglich? ja nein

-

c) Wird die ökologische Funktion im räumlichen Zusammenhang ohne vorgezogene Ausgleichs-Maßnahmen (CEF) gewahrt? (§ 44 Abs. 5 Satz 2 BNatSchG) ja nein

-

d) Wenn Nein - kann die ökologische Funktion durch vorgezogene Ausgleichs-Maßnahmen (CEF) gewährleistet werden? ja nein

-

Der Verbotstatbestand „Entnahme, Beschädigung, Zerstörung von Fortpflanzungs- oder Ruhestätten“ tritt ein.

ja nein

6.2 Fang, Verletzung, Tötung wild lebender Tiere (§ 44 Abs.1 Nr.1 BNatSchG)

a) Können Tiere gefangen, verletzt oder getötet werden?

(Vermeidungsmaßnahmen zunächst unberücksichtigt) ja nein

Im Untersuchungsgebiet konnten Ruhe- und Fortpflanzungsstätten der Art nachgewiesen werden. Diese liegen außerhalb des aktuellen Planbereichs. Somit betreffen die geplanten Baumaßnahmen keine Ruhe- und Fortpflanzungsstätte der Art und eine Verletzung /Tötung von Individuen (z.B. durch Beschädigung von Bauten) ist nicht möglich.

Ein weiteres Risiko Tiere zu fangen, töten oder zu verletzen besteht nicht.

b) Sind Vermeidungsmaßnahmen möglich? ja nein

-

c) Verbleibt unter Berücksichtigung der Vermeidungsmaßnahmen ein signifikant erhöhtes Verletzungs- oder Tötungsrisiko? (Wenn JA - Verbotsauslösung!) ja nein

-

Der Verbotstatbestand „Fangen, Töten, Verletzen“ tritt ein.

ja nein

6.3 Störungstatbestand (§ 44 Abs. 1 Nr. 2 BNatSchG)

a) **Können wild lebende Tiere während der Fortpflanzungs-, Aufzucht-, Mauser-, Überwinterungs- und Wanderungszeiten erheblich gestört werden?** ja nein

Mit erheblichen Störungen ist nicht zu rechnen.

Anlage- und betriebsbedingt werden keine Tiere erheblich gestört.

b) **Sind Vermeidungsmaßnahmen möglich?** ja nein

-

c) **Wird eine erhebliche Störung durch Maßnahmen vollständig vermieden?** ja nein

-

Der Verbotstatbestand „erhebliche Störung“ tritt ein. ja nein

Ausnahmegenehmigung nach § 45 Abs. 7 BNatSchG erforderlich?

Tritt einer der Verbotstatbestände des § 44 Abs. 1 Nr. 1- 4 BNatSchG ein? ja nein
(Unter Berücksichtigung der Wirkungsprognose und der vorgesehenen Maßnahmen)

Wenn NEIN – Prüfung abgeschlossen

Wenn JA – Ausnahme gem. § 45 Abs.7 BNatSchG, ggf. i. V. mit Art. 16 FFH- RL erforderlich!

7. Zusammenfassung

Folgende fachlich geeignete und zumutbare Maßnahmen sind in den Planunterlagen dargestellt und berücksichtigt worden:

- Vermeidungsmaßnahmen
- CEF-Maßnahmen zur Funktionssicherung im räumlichen Zusammenhang
- FCS-Maßnahmen zur Sicherung des derzeitigen Erhaltungszustandes der Population über den örtlichen Funktionsraum hinaus
- Gegebenenfalls erforderliche/s Funktionskontrolle/Monitoring und/oder Risikomanagement für die oben dargestellten Maßnahmen werden in den Planunterlagen verbindlich festgelegt

Unter Berücksichtigung der Wirkungsprognose und der vorgesehenen Maßnahmen

- tritt kein Verbotstatbestand des § 44 Abs. 1 Nr. 1- 4 ein, so dass keine Ausnahme gem. § 45 Abs. 7 BNatSchG, ggf. in Verbindung mit Art. 16 FFH-RL erforderlich ist
- liegen die Ausnahmevoraussetzungen vor gem. § 45 Abs. 7 BNatSchG ggf. in Verbindung mit Art. 16 Abs. 1 FFH-RL
- sind die Ausnahmevoraussetzungen des § 45 Abs. 7 BNatSchG in Verbindung mit Art. 16 Abs. 1 FFH-RL nicht erfüllt!

Biebental, 22.11.2023

(aktualisiert 30.08.2024)

A handwritten signature in black ink, appearing to read 'René Kristen', written in a cursive style.

Dr. René Kristen (Dipl. Biol.)