

Artenschutzrechtlicher Fachbeitrag

Bebauungsplan Nr. 14a „Schießhütte II“, 3 Bauabschnitt

Gemeinde, Ober-Mörlen, Ortsteil Ober-Mörlen



November 2024

Auftraggeber: GEG Ober-Mörlen mbH
Frankfurter Str. 16-20
61239 Ober-Mörlen

Auftragnehmer: Plan Ö GmbH
Industriestraße 2a
35444 Biebertal-Fellingshausen
Tel. 06409-8239781
office@plan-oe.de
Geschäftsführer: Dr. René Kristen
Amtsgericht Gießen HRB 11004

Bearbeiter: Dr. René Kristen (Dipl. Biol.)
Lucia Gomes (M. Sc. Biologie)
Christopher Grosdidier (M. Sc. Biologie)
Pauline Rathmann (M. Sc. Biologie)
Ferdinand Reinhold (M. Sc. Biologie)

Biebertal, 15.11.2024

Inhalt

1 Einleitung	4
1.1 Veranlassung und Aufgabenstellung.....	4
1.2 Rechtliche Grundlagen	5
1.3 Methodik.....	8
2 Artenschutzrechtliche Prüfung des Vorhabens	10
2.1 Stufe I: Ermittlung der Wirkfaktoren und Festlegung des Untersuchungsrahmens.....	10
2.1.1 Ermittlung der Wirkfaktoren.....	10
2.1.2 Vorauswahlen der potentiell betroffenen artenschutzrechtlich besonders zu prüfenden Artengruppen	11
2.1.3 Vögel.....	14
2.1.3.1 Methode.....	14
2.1.3.2 Ergebnisse	15
2.1.3.3 Faunistische Bewertung	19
2.1.4 Fledermäuse.....	21
2.1.4.1 Methoden.....	21
2.1.4.2 Ergebnisse	22
2.1.4.3 Faunistische Bewertung	22
2.1.5 Reptilien.....	25
2.1.5.1 Methoden.....	25
2.1.5.2 Ergebnisse	26
2.1.5.3 Faunistische Bewertung	28
2.1.6 <i>Maculinea</i> Arten.....	28
2.1.6.1 Methode.....	28
2.1.6.2 Ergebnisse und faunistische Bewertung.....	30
2.2 Stufe II: Prüfung von Verbotstatbeständen und Vermeidung von Beeinträchtigungen.....	30
2.2.1 Tabellarische Prüfung von Vögeln mit günstigem Erhaltungszustand.....	31
2.2.2 Tabellarische Prüfung von Nahrungsgästen mit ungünstigem Erhaltungszustand bzw. streng geschützten Arten (BArtSchV)	33
2.2.3 Art-für-Art-Prüfung.....	34
2.3 Stufe III: Ausnahmeverfahren.....	42
2.4 Fazit.....	42
3 Literatur	47
4 Anhang (Prüfbögen)	49
Bluthänfling (<i>Carduelis cannabina</i>).....	49
Feldsperling (<i>Passer montanus</i>).....	52
Girlitz (<i>Serinus serinus</i>).....	55
Grünfink (<i>Carduelis chloris</i>)	58
Grünspecht (<i>Picus viridis</i>).....	61
Star (<i>Sturnus vulgaris</i>).....	64
Stieglitz (<i>Carduelis carduelis</i>).....	67
Türkentaube (<i>Streptopelia decaocto</i>)	70
Abendsegler (<i>Nyctalus noctula</i>).....	73
Kleinabendsegler (<i>Nyctalus leisleri</i>)	75
„Langohr“ (<i>Plecotus auritus</i> / <i>P. austriacus</i>).....	79
Rauhautfledermaus (<i>Pipistrellus nathusii</i>)	83
Zwergfledermaus (<i>Pipistrellus pipistrellus</i>)	86
Zauneidechse (<i>Lacerta agilis</i>)	89

1 Einleitung

1.1 Veranlassung und Aufgabenstellung

Die Gemeindevertretung der Gemeinde Ober-Mörlen hat am 28.03.2023 den Aufstellungsbeschluss für den Bebauungsplan Nr. 14a „Schießhütte II“ 3. Bauabschnitt gefasst. Der Geltungsbereich ist der nachfolgenden Übersichtskarte (Abb. 1) zu entnehmen. Die Karte unterscheidet den Geltungsbereich (Bereich in dem tatsächlich verändernde Eingriffe geplant sind) und den Untersuchungsbereich. Letzterer bezieht sich auf die Erfassung der Vögel, da für diese Tiergruppe größere räumliche Störwirkungen anzunehmen sind. Der Bericht bezieht sich auf den Entwurf des Bebauungsplans mit Stand vom 12.11.2024.

Das vorliegende Gutachten verfolgt die in diesem Zusammenhang geforderte Überprüfung, ob durch die geplante Nutzung artenschutzrechtlich besonders zu prüfende Arten betroffen sind. Gegebenenfalls ist sicherzustellen, dass durch geeignete Maßnahmen keine Verbotstatbestände gemäß § 44 BNatSchG eintreten.

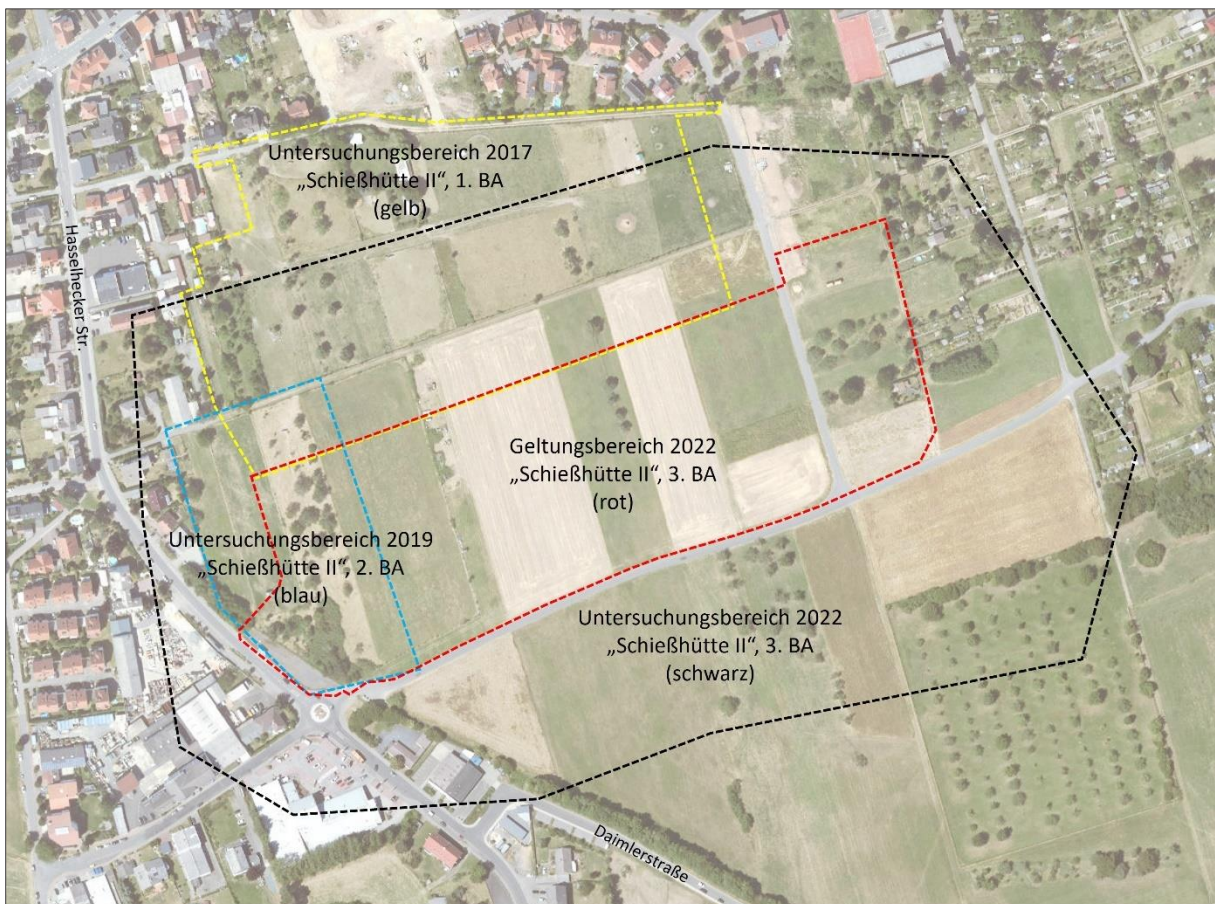


Abb. 1: Abgrenzung des Geltungsbereichs (rot) und des Untersuchungsbereichs (schwarz) zum Projekt „Schießhütte II“, 3. Bauabschnitt; Ober-Mörlen sowie die Untersuchungsbereiche „Schießhütte II“, 1. Bauabschnitt (gelb) und „Schießhütte II“, 2. Bauabschnitt (blau) (Bildquelle: Hessisches Ministerium für Umwelt, Klimaschutz, Landwirtschaft und Verbraucherschutz, aus natureg.hessen.de, 03/2022).

Der Bericht liefert Aussagen zur angetroffenen Fauna, deren artenschutzrechtlichem Status und hebt

wichtige Strukturelemente im Planungsraum hervor. Quantifizierende Aussagen zu notwendigen Vermeidungs- und Ausgleichsmaßnahmen sind in den Prüfbögen festgelegt.

Situation

Der räumliche Geltungsbereich des Bebauungsplanes „Schießhütte II“ 3. Bauabschnitt liegt im südlichen Anschluss an die im Zusammenhang bebaute Ortslage von Ober-Mörlen zwischen der Dr.-Werner-Stoll-Straße im Osten, der Hasselhecker Straße im Westen und der Siemensstraße im Süden. Er grenzt südlich an die Bebauungspläne für die ersten beiden Bauabschnitt an.

Die Flurstücke innerhalb des räumlichen Geltungsbereiches unterliegen vorwiegend der landwirtschaftlichen Nutzung, Acker, Grünland und Weideflächen.

An den räumlichen Geltungsbereich schließen im Norden die Baugrundstücke des Bebauungsplanes „Schießhütte II“ 2. Bauabschnitt an. Im Osten und im Süden, hier im Anschluss an die Siemensstraße, folgen landwirtschaftlich genutzte Flächen und im Westen eine Gemengelage aus Wohnen und nicht wesentlich störenden Gewerbebetrieben.

Aus der Lage, der Verkehrssituation und der derzeitigen Nutzung der Umgebung resultiert ein moderates Störungsniveau (Lärm- und Lichtemissionen, Bewegungen, Verkehr). Im gesamten Geltungsbereich sind Gewöhnungseffekte anzunehmen.

Planungen

Ziel des Bebauungsplanes ist die Ausweisung eines mehrfach gegliederten Allgemeinen Wohngebiets sowie eines kleineren Mischgebietes im Südwesten.

Insgesamt sind durch die Festsetzungen Auswirkungen auf die Tierwelt denkbar. Als Resultat der Vorauswahl weist der Planbereich unter Berücksichtigung der räumlichen Lage und der Habitatausstattung Qualitäten als Lebensraum für Vögel, Fledermäuse, Reptilien und *Maculinea* Arten auf. Infolgedessen ergibt sich das Erfordernis der Betrachtung der artenschutzrechtlichen Belange gemäß Bundesnaturschutzgesetz (BNatSchG).

1.2 Rechtliche Grundlagen

Die Fauna-Flora-Habitat-Richtlinie (FFH-RL) und die Vogelschutzrichtlinie (V-RL) gehören zu den zentralen Beiträgen der Europäischen Union zum Erhalt der biologischen Vielfalt in Europa. Das Gesamtziel besteht darin, die FFH-Arten sowie alle europäischen Vogelarten in einem günstigen Erhaltungszustand zu bewahren, beziehungsweise die Bestände der Arten langfristig zu sichern. Um dieses Ziel zu erreichen, hat die EU über die beiden genannten Richtlinien zwei Schutzinstrumente eingeführt: das Schutzgebietssystem NATURA 2000 sowie die strengen Bestimmungen zum Artenschutz. Der Artenschutz stellt damit neben den flächenbezogenen Schutzinstrumenten des Schutzgebietssystems NATURA 2000 ein eigenständiges zweites Instrument für den Erhalt der Arten dar. Die artenschutzrechtlichen Vorschriften betreffen sowohl den physischen Schutz von Tieren und Pflanzen als auch den Schutz ihrer Lebensstätten. Sie gelten gemäß Art. 12 FFH-RL für alle FFH-Arten des Anhangs IV,

beziehungsweise gemäß Art. 5 V-RL für alle europäischen Vogelarten. Anders als das Schutzgebietssystem NATURA 2000 gelten die strengen Artenschutzregelungen flächendeckend überall dort, wo die betreffende Art vorkommt.

Entsprechend der Definition in § 7 BNatSchG sind bei einer artenschutzrechtlichen Prüfung die folgenden Kategorien zu berücksichtigen:

- besonders geschützte Arten
- streng geschützte Arten inklusive der FFH-Anhang-IV-Arten
- europäische Vogelarten

Aus Sicht der Planungspraxis lässt sich ein derart umfangreiches Artenspektrum bei einem Planungsverfahren jedoch nicht sinnvoll bewältigen. Im Zuge der Änderung des BNatSchGs wurden die nur national besonders geschützten Arten (ohne europäische Vogelarten) von den artenschutzrechtlichen Verboten bei Planungs- und Zulassungsvorhaben teilweise freigestellt (§ 44 BNatSchG). Die Belange dieser national geschützten Arten werden prinzipiell im Rahmen der Eingriffsregelung berücksichtigt. Für Europäische Vogelarten (gemäß EU-Vogelschutzrichtlinie, Art. 1) gilt dies jedoch nicht. Alle Vogelarten werden dementsprechend in die artenschutzrechtliche Prüfung eingeschlossen.

Zur Vereinfachung der Bewertung dieser Vogelarten wurde für Hessen eine zentrale Einstufung eingeführt, die deren Erhaltungszustände anhand eines Ampelschemas (Vogelampel) der Staatlichen Vogelschutzwarte für Hessen, Rheinland-Pfalz und Saarland mindestens als „ungünstig bis unzureichend“ (gelb) oder schlechter (rot) einstuft. Vögel mit einem günstigem Erhaltungszustand (grün) werden entsprechend der Vorgabe im Leitfaden für die artenschutzrechtliche Prüfung in Hessen in tabellarischer Form bearbeitet.

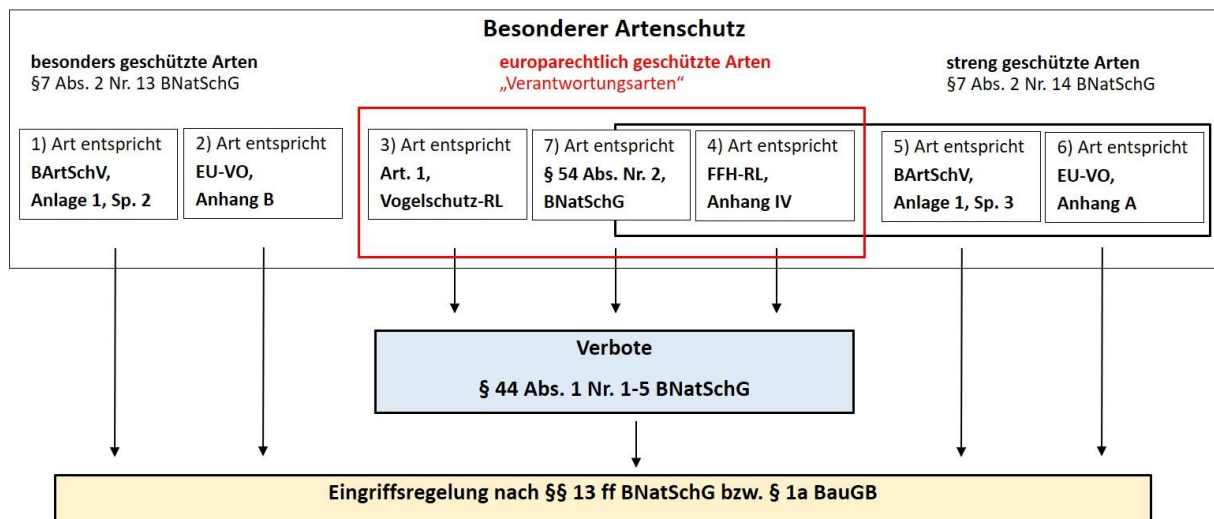


Abb. 2: Abgrenzung der im Artenschutz nach §§ 44, 45 BNatSchG zu behandelnden Arten der FFH-RL und der Vogelschutz-RL (Gruppen 3 und 4) sowie der „Verantwortungsarten“ (Gruppe 7) zu den weiteren nach § 7 BNatSchG besonders und streng geschützten Arten (Gruppen 1, 2, 5 und 6). „Verantwortungsarten“ erst ab Inkrafttreten einer RechtsVO nach § 54 Abs. 1 Nr. 2 BNatSchG besonders zu prüfen. Abgeändert nach BMVBS (2008). Quelle: HMUKLV (2015) S. 10., verändert.

Verbotstatbestände des § 44 BNatSchG

§ 44 BNatSchG ist die zentrale Vorschrift des Artenschutzes, die für die besonders und die streng geschützten Arten unterschiedliche Verbote von Beeinträchtigungen beinhaltet.

Gemäß § 44 Abs. 1 BNatSchG ist es verboten,

1. wild lebenden Tieren der besonders geschützten Arten nachzustellen, sie zu fangen, zu verletzen oder zu töten oder ihre Entwicklungsformen aus der Natur zu entnehmen, zu beschädigen oder zu zerstören,
2. wild lebende Tiere der streng geschützten Arten und der europäischen Vogelarten während der Fortpflanzungs-, Aufzucht-, Mauser-, Überwinterungs- und Wanderzeiten erheblich zu stören; eine erhebliche Störung liegt vor, wenn sich durch die Störung der Erhaltungszustand der lokalen Population einer Art verschlechtert,
3. Fortpflanzungs- oder Ruhestätten der wild lebenden Tiere der besonders geschützten Arten aus der Natur zu entnehmen, zu beschädigen oder zu zerstören,
4. wild lebende Pflanzen der besonders geschützten Arten oder ihre Entwicklungsformen aus der Natur zu entnehmen, sie oder ihre Standorte zu beschädigen oder zu zerstören (Zugriffsverbote).

Sind in Anhang IV Buchstabe a der Richtlinie 92/43/EWG aufgeführte Tierarten, europäische Vogelarten oder solche Arten betroffen, die in einer Rechtsverordnung nach § 54 Absatz 1 Nummer 2 aufgeführt sind, liegt ein Verstoß gegen

1. das Tötungs- und Verletzungsverbot nach Absatz 1 Nummer 1 nicht vor, wenn die Beeinträchtigung durch den Eingriff oder das Vorhaben auch unter Berücksichtigung von Vermeidungsmaßnahmen das Tötungs- und Verletzungsrisiko für Exemplare der betroffenen Arten nicht signifikant erhöht und diese Beeinträchtigung unvermeidbar ist,
2. das Verbot des Nachstellens und Fangens wild lebender Tiere und der Entnahme, Beschädigung oder Zerstörung ihrer Entwicklungsformen nach Absatz 1 Nummer 1 nicht vor, wenn die Tiere oder ihre Entwicklungsformen im Rahmen einer erforderlichen Maßnahme, die auf den Schutz der Tiere vor Tötung oder Verletzung oder ihrer Entwicklungsformen vor Entnahme, Beschädigung oder Zerstörung und die Erhaltung der ökologischen Funktion der Fortpflanzungs- oder Ruhestätten im räumlichen Zusammenhang gerichtet ist, beeinträchtigt werden und diese Beeinträchtigungen unvermeidbar sind,
3. das Verbot nach Absatz 1 Nummer 3 nicht vor, wenn die ökologische Funktion der von dem Eingriff oder Vorhaben betroffenen Fortpflanzungs- und Ruhestätten im räumlichen Zusammenhang weiterhin erfüllt wird.

Nach § 45 Abs. 7 BNatSchG können von den Verboten des § 44 im Einzelfall weitere Ausnahmen zugelassen werden. Gründe hierfür sind:

1. zur Abwendung erheblicher land-, forst-, fischerei-, wasser- oder sonstiger erheblicher wirtschaftlicher Schäden,
2. zum Schutz der natürlich vorkommenden Tier- und Pflanzenwelt,
3. für Zwecke der Forschung, Lehre, Bildung oder Wiederansiedlung oder diesen Zwecken dienende Maßnahmen der Aufzucht oder künstlichen Vermehrung,
4. im Interesse der Gesundheit des Menschen, der öffentlichen Sicherheit, einschließlich der Verteidigung und des Schutzes der Zivilbevölkerung, oder der maßgeblich günstigen Auswirkungen auf die Umwelt oder
5. aus anderen zwingenden Gründen des überwiegenden öffentlichen Interesses einschließlich solcher sozialer oder wirtschaftlicher Art.

Eine Ausnahme darf nur zugelassen werden, wenn zumutbare Alternativen nicht gegeben sind und sich der Erhaltungszustand der Population einer Art nicht verschlechtert. Sofern in Bezug auf eine oder mehrere Arten erhebliche Auswirkungen zu erwarten sind, ist eine Ausnahme nach § 45 Abs. 7 BNatSchG erforderlich. Die Betroffenheit von Arten im Sinne des § 44 wird anhand der artenschutzrechtlichen Prüfung dokumentiert.

1.3 Methodik

Die Untersuchung der artenschutzrechtlichen Relevanz der Planungen erfolgt entsprechend dem Leitfaden für die artenschutzrechtliche Prüfung in Hessen (HMUKLV 2015). Zur Ermittlung der artenschutzrechtlichen Wirkungen des Vorhabens wird eine 3-stufige Vorgehensweise gewählt:

Stufe I: Ermittlung der Wirkfaktoren und Festlegung des Untersuchungsrahmens

Es werden die Wirkfaktoren des Vorhabens ermittelt und der erforderliche Untersuchungsrahmen festgelegt.

Stufe II: Prüfung der Verbotstatbestände und Vermeidung von Beeinträchtigungen

Die artenschutzrechtlich besonders zu prüfenden Arten im Untersuchungsgebiet mit einer potenziellen Betroffenheit (Konfliktarten) werden zusammengestellt und hinsichtlich ihrer Betroffenheit untersucht. Dazu werden diese Arten des Untersuchungsgebietes im Rahmen einer Art-für-Art-Betrachtung mittels der Prüfprotokolle (vgl. Anhang) einer Einzelfallprüfung unterzogen. Es werden Maßnahmen entwickelt, die als Vermeidungsmaßnahmen oder als vorgezogene Ausgleichs-Maßnahmen (CEF) geeignet sind, eine artenschutzrechtlich besonders zu prüfende Beeinträchtigung nach § 44 BNatSchG ist zu vermeiden. Für Vogelarten, deren Erhaltungszustand in der sogenannten Ampelliste für hessische Brutvögel landesweit mit „grün“ (günstig) bewertet wurde, erfolgt eine vereinfachte Prüfung in tabellarischer Form.

Stufe III: Ausnahmeverfahren

Wenn erhebliche artenschutzrechtlich besonders zu prüfende Beeinträchtigungen zu erwarten und diese durch Vermeidungsmaßnahmen nicht zu umgehen sind, ist zu prüfen, ob gem. § 45 BNatSchG eine Ausnahme von den Verboten des § 44 BNatSchG möglich ist. Voraussetzung für eine Ausnahme sind zwingende Gründe des überwiegend öffentlichen Interesses sowie das Fehlen zumutbarer Alternativen bei gleichzeitiger Sicherung des Erhaltungszustandes der Population einer Art. Dieses Prüfverfahren ist in die Art-für-Art-Betrachtung mittels der Prüfprotokolle integriert.

2 Artenschutzrechtliche Prüfung des Vorhabens

2.1 Stufe I: Ermittlung der Wirkfaktoren und Festlegung des Untersuchungsrahmens

2.1.1 Ermittlung der Wirkfaktoren

Als mögliche Wirkfaktoren sind zunächst Veränderungen anzunehmen, die zu Habitatverlusten in den jeweils betroffenen Bereichen führen. Daraus ergeben sich primär ein Verlust von Fläche, Gebäuden, Bäumen und Gehölzen und somit von potentiellen Ruhe- und Fortpflanzungsstätten. Sekundär sind Störungen der Fauna durch bau-, anlage- und betriebsbedingte Lärm- und Lichtemissionen und Bewegungen zu erwarten.

Tab. 1: Potentielle Wirkfaktoren im Rahmen des Bebauungsplans Nr. 14a „Schießhütte II“ 3. Bauabschnitt; Gemeinde, Ober-Mörlen Ortsteil. Ober-Mörlen.

Maßnahme	Wirkfaktor	mögliche Auswirkung
baubedingt		
Bauphase von • Gebäuden • Verkehrsflächen • weitere Infrastruktur	• Bodenverdichtung, Bodenabtrag und Veränderung des natürlichen Bodenaufbaus und Bewuchs • Rodung von Bäumen und Gehölzen • Abriss von Gebäuden	• Lebensraumverlust und -degeneration • Verlust von Ruhe- und Fortpflanzungsstätten • Tötung oder Verletzen von Individuen
Baustellenbetrieb	• Lärmemissionen durch den Baubetrieb • Personenbewegungen • stoffliche Emissionen (z.B. Staub) durch den Baubetrieb • zusätzliche Lichtemissionen (Blendwirkung)	• Störung der Tierwelt
anlagebedingt		
• Allgemeines Wohngebiet (WA) • Mischgebiet (MI) • Verkehrsflächen • Öffentliche Grünflächen • Anpflanzen von Laubbäumen • weitere Infrastruktur	• Bodenverdichtung, Bodenabtrag und Veränderung des natürlichen Bodenaufbaus und Bewuchs	• Lebensraumverlust und -degeneration • Verlust von Ruhe- und Fortpflanzungsstätten • Veränderung der Habitataignung
betriebsbedingt		
• Allgemeines Wohngebiet (WA) • Mischgebiet (MI) • Verkehrsflächen • Öffentliche Grünflächen • Anpflanzen von Laubbäumen • weitere Infrastruktur	• Lärmemissionen durch Verkehr usw. • Personenbewegungen • Fahrzeugbewegungen • zusätzliche Lichtemissionen (Blendwirkung)	• Lebensraumverlust und -degeneration • Verlust von Ruhe- und Fortpflanzungsstätten durch Störungen • Veränderung der Habitataignung

Bau-, anlage- und betriebsbedingte Einflüsse auf das Umfeld sind durch das geplante Vorhaben und deren Anlagenteile für artenschutzrechtlich besonders zu prüfende Arten mit entsprechender Sensibilität in an den Planungsraum angrenzenden Bereichen denkbar. Im Planungsraum ist derzeit eine moderate Störungsintensität durch Lärm, Licht und Bewegungen festzustellen. Das Störungsniveau wird durch die Umsetzung der Planungen verstärkt werden.

Die potentielle Betroffenheit artenschutzrechtlich besonders zu prüfender Arten kann sich daher aus der mit dem Vorhaben einhergehenden Abwertung der vorhandenen Lebensraumtypen mit einem Verlust von Ruhe- und Fortpflanzungsstätten, direkten Wirkungen auf Individuen (Tötung, Verletzen) sowie der Auslösung von Effektdistanzen durch baubedingte Verkehrs- und Personenbewegungen mit resultierenden Lärm- und Lichtemissionen ergeben. Zudem sind anlage- und betriebsbedingte Wirkungen denkbar. Insgesamt können die in Tabelle 1 dargestellten Wirkfaktoren mit den entsprechenden Auswirkungen differenziert werden.

2.1.2 Vorauswahlen der potentiell betroffenen artenschutzrechtlich besonders zu prüfenden Artengruppen

Die artenschutzrechtlichen Betrachtungen umfassen die artenschutzrechtlich besonders zu prüfenden Artengruppen, die aufgrund der vorherrschenden Habitatbedingungen und der Art der Eingriffswirkung als sinnvoll erachtet wurden.

Fledermäuse

In Hessen kommen 19 Fledermausarten vor, die alle im Anhang IV der FFH-Richtlinie genannt werden. Im Untersuchungsbereich kommen Strukturen vor, die als Quartier geeignet wären. Hierzu sind beispielsweise Bäume und Gebäude zu rechnen, die Spalten- oder Höhlenquartiere aufweisen könnten. Fledermäuse reagieren durch die nachtaktive Lebensweise zwar meist unempfindlich gegenüber Störungen, jedoch reagieren sie oft sensibel auf den Verlust von wichtigen Jagdrevieren.

Das Eintreten der Verbotstatbestände nach § 44 Abs. 1 Nr. 1 BNatSchG (Verletzung und Tötung), § 44 Abs. 1 Nr. 2 BNatSchG (Erhebliche Störung) und § 44 Abs. 1 Nr. 3 BNatSchG (Zerstören von Fortpflanzungs- und Ruhestätten) ist möglich.

Die Fledermäuse stellen eine potentiell betroffene Artengruppe dar.

Sonstige Säugetiere

In Hessen kommen (außer den Fledermäusen) sechs Säugetierarten vor, die im Anhang IV der FFH-Richtlinie genannt werden. Regelmäßige Vorkommen weisen Biber, Feldhamster, Wildkatze, Haselmaus auf, zeitweise werden zudem Luchs und Wolf angetroffen.

Aufgrund der geographischen Lage, der vorhandenen Habitatstrukturen und den artspezifischen ökologischen Ansprüchen ist im Planbereich sowie dessen Umfeld das Vorkommen dieser Arten auszuschließen.

Das Eintreten der Verbotstatbestände nach § 44 Abs. 1 Nr. 1 BNatSchG (Verletzung und Tötung), § 44 Abs. 1 Nr. 2 BNatSchG (Erhebliche Störung) und § 44 Abs. 1 Nr. 3 BNatSchG (Zerstören von Fortpflanzungs- und Ruhestätten) kann ausgeschlossen werden.

Die sonstigen Säugetiere stellen keine potentiell betroffene Artengruppe dar.

Vögel

Im Gebiet kommen geeignete Strukturen vor, die als Brut- und Nahrungsraum geeignet sind. Vögel

können durch die Flächeninanspruchnahme in ihren Ruhe- und Fortpflanzungsstätten betroffen werden. Hierdurch sind Verluste von Ruhe- und Fortpflanzungsstätten und eine Tötung von Individuen möglich. Daneben ist das Auftreten von störungsempfindlichen Arten möglich. Beeinträchtigungen sind daher nicht auszuschließen.

Das Eintreten der Verbotstatbestände nach § 44 Abs. 1 Nr. 1 BNatSchG (Verletzung und Tötung), § 44 Abs. 1 Nr. 2 BNatSchG (Erhebliche Störung) und § 44 Abs. 1 Nr. 3 BNatSchG (Zerstören von Fortpflanzungs- und Ruhestätten) ist möglich.

Die Vögel stellen eine potentiell betroffene Artengruppe dar.

Reptilien

In Hessen kommen sechs Reptilienarten vor, die im Anhang IV der FFH-Richtlinie genannt werden. Regelmäßige Vorkommen weisen Schlingnatter, Sumpfschildkröte, Zauneidechse, Smaragdeidechse, Mauereidechse und Äskulapnatter auf.

Aufgrund der geographischen Lage, der vorhandenen Habitatstrukturen und den artspezifischen ökologischen Ansprüchen ist im Planbereich sowie dessen Umfeld das Vorkommen dieser Arten möglich. Das Eintreten der Verbotstatbestände nach § 44 Abs. 1 Nr. 1 BNatSchG (Verletzung und Tötung), § 44 Abs. 1 Nr. 2 BNatSchG (Erhebliche Störung) und § 44 Abs. 1 Nr. 3 BNatSchG (Zerstören von Fortpflanzungs- und Ruhestätten) ist möglich.

Die Reptilien stellen eine potentiell betroffene Artengruppe dar.

Amphibien

In Hessen kommen zehn Amphibienarten vor, die im Anhang IV der FFH-Richtlinie genannt werden. Regelmäßige Vorkommen weisen Geburtshelferkröte, Gelbbauchunke, Kreuzkröte, Wechselkröte, Laubfrosch, Knoblauchkröte, Moorfrosch, Springfrosch, Kleiner Wasserfrosch und Kammmolch auf.

Aufgrund der geographischen Lage, der vorhandenen Habitatstrukturen und den artspezifischen ökologischen Ansprüchen ist im Planbereich sowie dessen Umfeld das Vorkommen dieser Arten auszuschließen.

Das Eintreten der Verbotstatbestände nach § 44 Abs. 1 Nr. 1 BNatSchG (Verletzung und Tötung), § 44 Abs. 1 Nr. 2 BNatSchG (Erhebliche Störung) und § 44 Abs. 1 Nr. 3 BNatSchG (Zerstören von Fortpflanzungs- und Ruhestätten) kann ausgeschlossen werden.

Die Amphibien stellen keine potentiell betroffene Artengruppe dar.

Käfer

In Hessen kommen drei Käferarten vor, die im Anhang II bzw. IV der FFH-Richtlinie genannt werden. Regelmäßige Vorkommen weisen Heldbock, Hirschkäfer und Eremit auf.

Aufgrund der geographischen Lage, der vorhandenen Habitatstrukturen und den artspezifischen ökologischen Ansprüchen sind im Planbereich sowie dessen Umfeld das Vorkommen dieser Arten auszuschließen.

Das Eintreten der Verbotstatbestände nach § 44 Abs. 1 Nr. 1 BNatSchG (Verletzung und Tötung), § 44 Abs. 1 Nr. 2 BNatSchG (Erhebliche Störung) und § 44 Abs. 1 Nr. 3 BNatSchG (Zerstören von Fortpflanzungs- und Ruhestätten) kann ausgeschlossen werden.

Die Käfer stellen keine potentiell betroffene Artengruppe dar.

Libellen

In Hessen kommen fünf Libellenarten vor, die im Anhang IV der FFH-Richtlinie genannt werden. Regelmäßige Vorkommen weisen Grüne Flussjungfer/Keiljungfer, Asiatische Keiljungfer, Zierliche Moosjungfer, Große Moosjungfer und Östliche Moosjungfer auf.

Aufgrund der geographischen Lage, der vorhandenen Habitatstrukturen und den artspezifischen ökologischen Ansprüchen sind im Planbereich sowie dessen Umfeld das Vorkommen dieser Arten auszuschließen.

Das Eintreten der Verbotstatbestände nach § 44 Abs. 1 Nr. 1 BNatSchG (Verletzung und Tötung), § 44 Abs. 1 Nr. 2 BNatSchG (Erhebliche Störung) und § 44 Abs. 1 Nr. 3 BNatSchG (Zerstören von Fortpflanzungs- und Ruhestätten) kann ausgeschlossen werden.

Die Libellen stellen keine potentiell betroffene Artengruppe dar.

Schmetterlinge

In Hessen kommen sieben Schmetterlingsarten vor, die im Anhang IV der FFH-Richtlinie genannt werden. Regelmäßige Vorkommen weisen Skabiosen-Scheckenfalter, Haarstrang-Wurzeleule, Blauschillernder Feuerfalter, Quendel-Ameisenbläuling, Dunkler und Heller Wiesenknopf-Ameisenbläuling, Schwarzer Apollo, Nachtkerzenschwärmer auf.

Aufgrund der geographischen Lage, der vorhandenen Habitatstrukturen und den artspezifischen ökologischen Ansprüchen ist im Planbereich sowie dessen Umfeld das Vorkommen von Arten der Gattung *Maculinea* (Ameisenbläulinge) möglich.

Das Eintreten der Verbotstatbestände nach § 44 Abs. 1 Nr. 1 BNatSchG (Verletzung und Tötung), § 44 Abs. 1 Nr. 2 BNatSchG (Erhebliche Störung) und § 44 Abs. 1 Nr. 3 BNatSchG (Zerstören von Fortpflanzungs- und Ruhestätten) ist möglich.

Maculinea-Arten stellen eine potentiell betroffene Artengruppe dar.

Sonstige artenschutzrechtlich besonders zu prüfende Artengruppen

In Hessen kommen weitere artenschutzrechtlich besonders zu prüfende Artengruppen vor (z.B. Weichtiere, Fische, Krebse, Heuschrecken usw.).

Aufgrund der geographischen Lage, der vorhandenen Habitatstrukturen und den artspezifischen ökologischen Ansprüchen ist im Planbereich sowie dessen Umfeld das Vorkommen dieser Artengruppen auszuschließen.

Das Eintreten der Verbotstatbestände nach § 44 Abs. 1 Nr. 1 BNatSchG (Verletzung und Tötung), § 44 Abs. 1 Nr. 2 BNatSchG (Erhebliche Störung) und § 44 Abs. 1 Nr. 3 BNatSchG (Zerstören von

Fortpflanzungs- und Ruhestätten) kann ausgeschlossen werden.

Sonstige artenschutzrechtlich besonders zu prüfende Artengruppen werden nicht betroffen.

2.1.3 Vögel

Da alle wildlebenden Vogelarten besonders geschützt, einige auch streng geschützt sind und gemäß § 44 Abs. 5 BNatSchG nachgewiesen werden muss, dass die ökologische Funktion der von Bauvorhaben betroffenen Fortpflanzungs- und Ruhestätten im räumlichen Zusammenhang weiterhin erfüllt wird sowie kein Tötungs- oder Verletzungsverbot eintreten darf, muss die Avifauna besonders berücksichtigt werden.

2.1.3.1 Methode

Die Aufnahme der Vogelarten erfolgte akustisch und visuell als flächendeckende Revierkartierung nach SÜDBECK et al. (2005). Zur Erfassung der Reviervögel und der Nahrungsgäste wurden im Zeitraum von Mai bis Juli 2017 und April bis Juni 2019 je fünf Tagesbegehungen sowie im Zeitraum von März bis Juni 2022 fünf Tag- und zwei Abendbegehungen durchgeführt (Tab. 1). Als Reviervögel werden diejenigen Vögel gewertet, die laut SÜDBECK et al. (2005) unter die Kriterien „Brutverdacht“ oder „Brutnachweis“ einzuordnen sind. Alle weiteren Vögel werden als Nahrungsgäste definiert. In der Darstellung geben die Punkte der Vögel das Zentrum des angenommenen Reviers (nicht immer des Nestes / Brutplatzes) an. Es wurden gezielte Untersuchungen zum Vorkommen von Rebhuhn und Wachtel mittels Klangattrappe in der Zeit von Sonnenuntergang bis eine Stunde nach Sonnenuntergang durchgeführt.

Tab. 2: Begehungen zur Erfassung der Avifauna.

Begehungen	Termin	Info
2017		
1. Begehung	05.05.2017	Reviervögel und Nahrungsgäste (tags)
2. Begehung	16.05.2017	Reviervögel und Nahrungsgäste (tags)
3. Begehung	01.06.2017	Reviervögel und Nahrungsgäste (tags)
4. Begehung	28.06.2017	Reviervögel und Nahrungsgäste (tags)
5. Begehung	13.07.2017	Reviervögel und Nahrungsgäste (tags)
2019		
1. Begehung	24.04.2019	Reviervögel und Nahrungsgäste (tags)
2. Begehung	15.05.2019	Reviervögel und Nahrungsgäste (tags)
3. Begehung	27.05.2019	Reviervögel und Nahrungsgäste (tags)
4. Begehung	05.06.2019	Reviervögel und Nahrungsgäste (tags)
5. Begehung	19.06.2019	Reviervögel und Nahrungsgäste (tags)
2022		
1. Begehung	11.03.2022	Reviervögel und Nahrungsgäste (abends); Rebhuhnkartierung
2. Begehung	21.03.2022	Reviervögel und Nahrungsgäste (tags)
3. Begehung	29.04.2022	Reviervögel und Nahrungsgäste (tags)
4. Begehung	09.05.2022	Reviervögel und Nahrungsgäste (tags)
5. Begehung	23.05.2022	Reviervögel und Nahrungsgäste (tags)
6. Begehung	31.05.2022	Reviervögel und Nahrungsgäste (abends); Wachtelkartierung
7. Begehung	09.06.2022	Reviervögel und Nahrungsgäste (tags)

2.1.3.2 Ergebnisse

a) Reviervögel

Im Rahmen der Erfassungen konnten im Untersuchungsraum sowie im Umfeld im Jahr 2017 16 Arten mit 43 Revieren, im Jahr 2019 12 Arten mit 20 Revieren sowie im Jahr 2022 18 Arten mit 38 Revieren als Reviervögel identifiziert werden (Tab. 3, Abb. 3).

Hierbei konnte mit dem **Grünspecht** (*Picus viridis*) eine streng geschützte Art (BArtSchV) festgestellt werden. Arten des Anhangs I der EU-Vogelschutzrichtlinie wurden nicht nachgewiesen.

Der Erhaltungszustand von **Feldsperling** (*Passer montanus*), **Grünfink** (*Carduelis chloris*) und **Star** (*Sturnus vulgaris*) wird aktuell in Hessen als ungünstig bis unzureichend (Vogelampel: gelb), der von **Bluthänfling** (*Carduelis cannabina*), **Girlitz** (*Serinus serinus*), **Stieglitz** (*Carduelis carduelis*) und **Türkentaube** (*Streptopelia decaocto*) sogar als ungünstig bis schlecht (Vogelampel: rot) bewertet.

Tab. 3: Reviervögel der Untersuchungen mit Angaben zum aktuellen Schutzstatus sowie der Gefährdungssituation (Rote Liste, Vogelampel). Angaben nach RYSLAVY et al. (2020), VSW (2014) und VSW & HGON (2021).

Trivialname	Art	ID	Reviere			besondere Verant- wortung	Schutz		Rote Liste		Erhaltungszustand Hessen
			2022	2019	2017		EU	D	D	Hessen	
Amsel	<i>Turdus merula</i>	A	4	2	3	-	-	§	*	*	+
Bachstelze	<i>Motacilla alba</i>	Ba	1	-	1	-	-	§	*	*	+
Blaumeise	<i>Parus caeruleus</i>	Bm	3	3	2	-	-	§	*	*	+
Bluthänfling	<i>Carduelis cannabina</i>	Hä	1	-	-	!!	-	§	3	3	-
Buchfink	<i>Fringilla coelebs</i>	B	2	1	-	-	-	§	*	*	+
Dorngrasmücke	<i>Sylvia communis</i>	Dg	1	-	1	!	-	§	*	*	+
Feldsperling	<i>Passer montanus</i>	Fe	-	-	1	!	-	§	V	V	o
Girlitz	<i>Serinus serinus</i>	Gi	1	1	1	!	-	§	*	*	-
Grünfink	<i>Carduelis chloris</i>	Gf	1	-	5	-	-	§	*	*	o
Grünspecht	<i>Picus viridis</i>	Gü	1	-	-	!! & !	-	§§	*	*	+
Hausrotschwanz	<i>Phoenicurus ochruros</i>	Hr	1	1	6	-	-	§	*	*	+
Haussperling	<i>Passer domesticus</i>	H	7	3	5	-	-	§	*	*	+
Heckenbraunelle	<i>Prunella modularis</i>	He	1	-	-	-	-	§	*	*	+
Kohlmeise	<i>Parus major</i>	K	5	4	3	-	-	§	*	*	+
Mönchsgrasmücke	<i>Sylvia atricapilla</i>	Mg	3	1	5	-	-	§	*	*	+
Ringeltaube	<i>Columba palumbus</i>	Rt	-	1	3	-	-	§	*	*	+
Rotkehlchen	<i>Erithacus rubecula</i>	R	1	-	-	-	-	§	*	*	+
Star	<i>Sturnus vulgaris</i>	S	1	1	2	-	-	§	3	V	o
Stieglitz	<i>Carduelis carduelis</i>	Sti	3	1	1	-	-	§	*	3	-
Türkentaube	<i>Streptopelia decaocto</i>	Tt	-	-	1	-	-	§	*	2	-
Zilpzalp	<i>Phylloscopus collybita</i>	Zi	1	1	3	-	-	§	*	*	+

! = hohe Verantwortung (Hessen bzw. D) !! = sehr hohe Verantwortung !!! = extrem hohe Verantwortung

I = Art des Anhangs I der EU-VSRL Z = Gefährdete Zugvogelart nach Art. 4.2 der VSRL

§ = besonders geschützt §§ = streng geschützt

* = ungefährdet D = Daten unzureichend V = Vorwarnliste G = Gefährdung anzunehmen R = selten

3 = gefährdet 2 = stark gefährdet 1 = Vom Aussterben bedroht 0 = ausgestorben oder verschollen

+ = günstig o = ungünstig bis unzureichend - = ungünstig bis schlecht n.b. = nicht bewertet

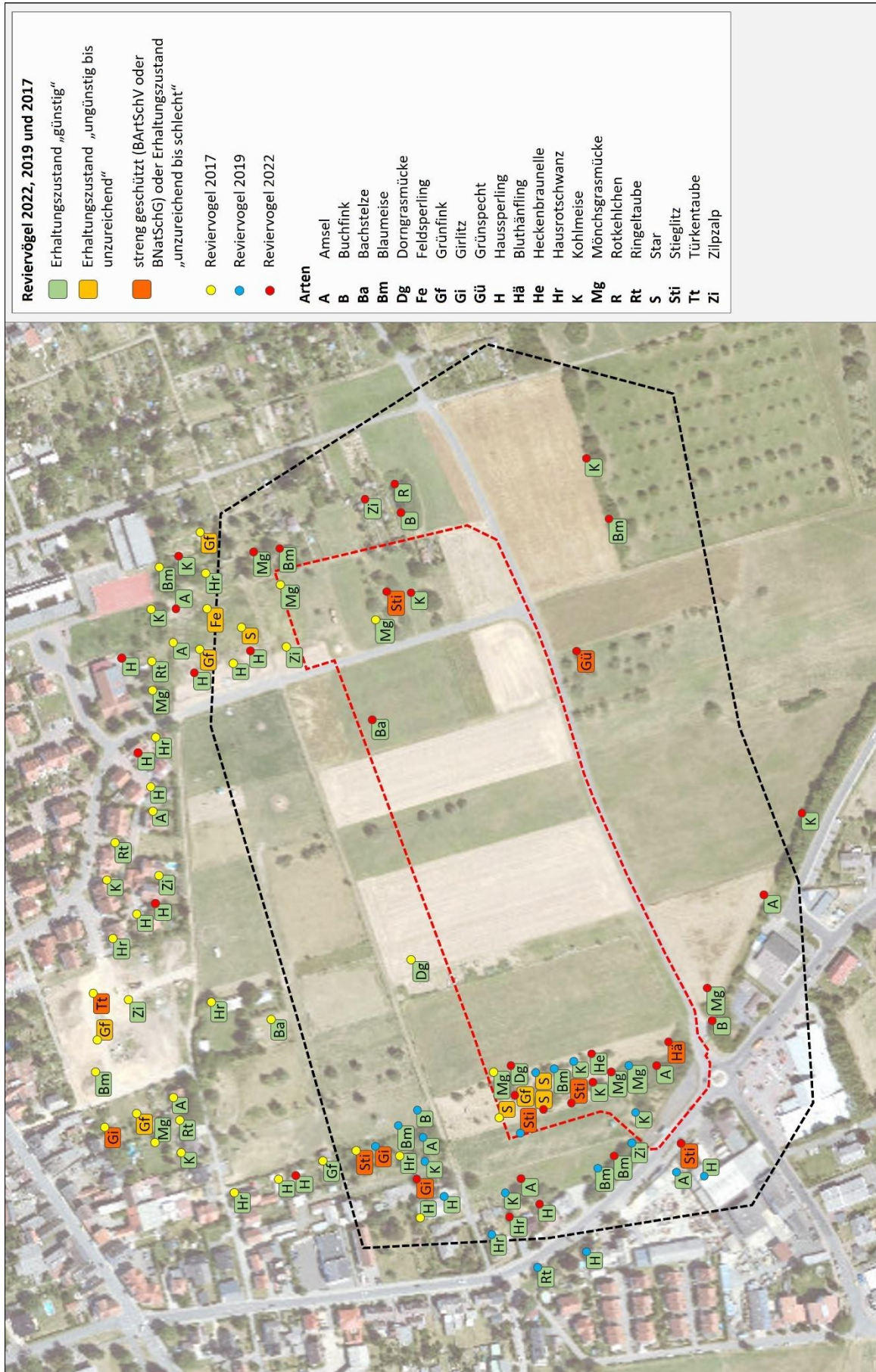


Abb. 3: Reviervogelarten in den Jahren 2017,2019,2022 (Bildquelle: Hessisches Ministerium für Umwelt, Klimaschutz, Landwirtschaft und Verbraucherschutz, aus natureg.hessen.de, 03/2022).

Bei den weiteren festgestellten Arten handelt es sich um weit verbreitete Vogelarten mit nur geringem Gefährdungspotential, die zudem weder in der Roten Liste Deutschlands noch der des Landes Hessen geführt werden.

Abbildung 3 stellt die am Standort vorgefundenen Vogelarten kartographisch dar. Entsprechend der Methodik geben die Punkte das Zentrum des angenommenen Reviers an. Dies entspricht nicht immer dem Standort der Ruhe- und Fortpflanzungsstätte.

b) Nahrungsgäste

Neben den Reviervögeln wurden weitere Vogelarten nachgewiesen, die den Untersuchungsraum und angrenzende Bereiche als Nahrungsgäste besuchen (Tab. 4, Abb. 4).

Hierbei konnten mit Mäusebussard (*Buteo buteo*), Schwarzmilan (*Milvus migrans*), Turmfalke (*Falco tinnunculus*) und Weißstorch (*Ciconia ciconia*) streng geschützte Arten (BArtSchV) festgestellt werden.

Zudem stellen Schwarzmilan und Weißstorch Arten des Anhangs I der EU-Vogelschutzrichtlinie dar.

Tab. 4: Nahrungsgäste der Untersuchungen mit Angaben zum aktuellen Schutzstatus sowie der Gefährdungssituation (Rote Liste, Vogelampel). Angaben nach HÜPPOP et al. (2013), RYSLAVY et al. (2020), VSW (2014) und VSW & HGON (2021).

Trivialname	Art	ID	Nachweis				besondere Verant- wortung	Schutz		Rote Liste			Erhaltungszustand Hessen
			2022	2019	2017			EU	D	D	He	Zugvögel	
Bergfink	<i>Fringilla montifringilla</i>	Ber	x	-	-	-	-	§	-	-	*	n.b.	
Buntspecht	<i>Dendrocopos major</i>	Bs	-	x	-	-	-	§	*	*	*	+	
Dohle	<i>Coloeus monedula</i>	D	x	-	-	-	-	§	*	*	*	+	
Eichelhäher	<i>Garrulus glandarius</i>	Ei	-	x	-	-	-	§	*	*	*	+	
Elster	<i>Pica pica</i>	E	x	x	x	-	-	§	*	*	-	o	
Gartenrotschwanz	<i>Phoenicurus phoenicurus</i>	Gr	x	x	-	!!	Z	§	V	2	*	-	
Mauersegler	<i>Apus apus</i>	Ms	-	x	-	!	-	§	*	*	*	o	
Mäusebussard	<i>Buteo buteo</i>	Mb	x	x	x	!	-	§§	*	*	*	+	
Mehlschwalbe	<i>Delichon urbicum</i>	M	x	x	x	-	-	§	3	3	*	o	
Nilgans	<i>Alopochen aegyptiaca</i>	Nig	x	-	-	-	-	§	-	-	-	n.b.	
Rabenkrähe	<i>Corvus corone</i>	Rk	x	x	x	!	-	§	*	*	*	+	
Rauchschwalbe	<i>Hirundo rustica</i>	Rs	x	x	x	-	-	§	3	3	*	o	
Schwarzkehlchen	<i>Saxicola rubicola</i>	Swk	x	-	-	-	Z	§	*	*	*	+	
Schwarzmilan	<i>Milvus migrans</i>	Swm	x	-	-	-	I	§§	*	*	*	+	
Straßentaube	<i>Columba livia f. domestica</i>	Stt	x	-	-	-	-	-	-	-	-	n.b.	
Turmfalke	<i>Falco tinnunculus</i>	Tf	x	x	x	-	-	§§	*	*	*	+	
Weißstorch	<i>Ciconia ciconia</i>	Ws	x	-	-	!!	I	§§	V	*	3	+	

x = Nachweis ** = Reviervogel

! = hohe Verantwortung (Hessen bzw. D) !! = sehr hohe Verantwortung !!! = extrem hohe Verantwortung

I = Art des Anhangs I der EU-VSRL Z = Gefährdete Zugvogelart nach Art. 4.2 der VSRL

§ = besonders geschützt §§ = streng geschützt

* = ungefährdet D = Daten unzureichend V = Vorwarnliste G = Gefährdung anzunehmen R = selten

3 = gefährdet 2 = stark gefährdet 1 = Vom Aussterben bedroht 0 = ausgestorben oder verschollen

+ = günstig o = ungünstig bis unzureichend - = ungünstig bis schlecht n.b. = nicht bewertet

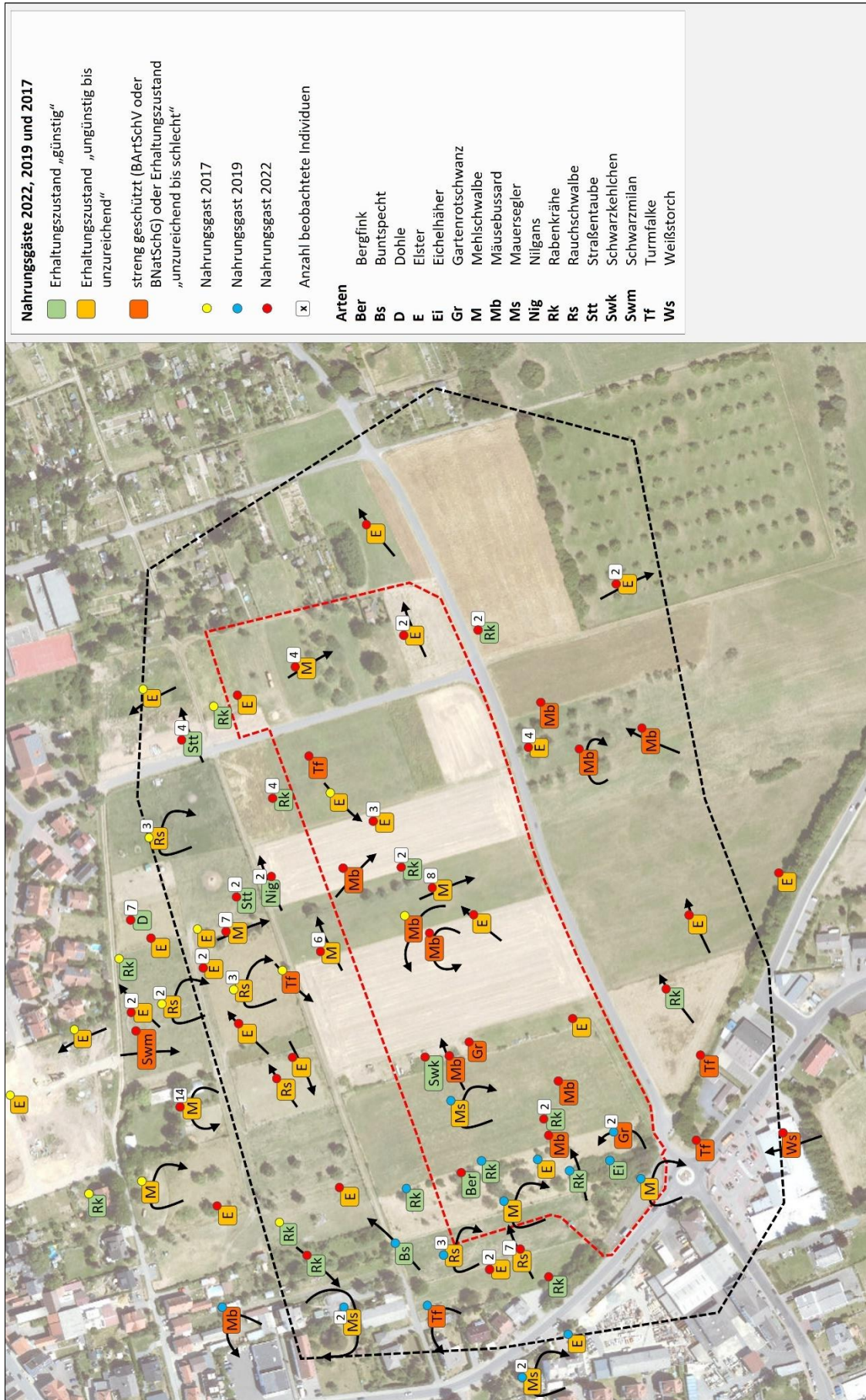


Abb. 4: Nahrungsgäste in den Jahren 2017,2019,2022 (Bildquelle: Hessisches Ministerium für Umwelt, Klimaschutz, Landwirtschaft und Verbraucherschutz, aus natureg.hessen.de, 03/2022).

Der Erhaltungszustand von Elster (*Pica pica*), Mauersegler (*Apus apus*), Mehlschwalbe (*Delichon urbicum*) und Rauchschnalbe (*Hirundo rustica*) wird aktuell in Hessen als ungünstig bis unzureichend (Vogelampel: gelb), der des Gartenrotschwanz (*Phoenicurus phoenicurus*) sogar als ungünstig bis schlecht (Vogelampel: rot) bewertet. Gartenrotschwanz und Schwarzkehlchen stellen gefährdete Zugvogelarten nach Art. 4.2 der Vogelschutzrichtlinie dar.

Bei den weiteren festgestellten Arten handelt es sich um weit verbreitete Vogelarten mit nur geringem Gefährdungspotential, die zudem weder in der Roten Liste Deutschlands noch der des Landes Hessen geführt werden.

2.1.3.3 Faunistische Bewertung

Hinsichtlich der Reviervogelarten ist der Planungsraum als eingekesseltcs Halboffenland mit angrenzenden Siedlungsbereichen und Straßen mit der zu erwartenden Avifauna anzusehen. Wertgebend sind die Vorkommen von Bluthänfling, Feldsperling, Girlitz, Grünfink, Grünspecht, Star, Stieglitz und Türkentaube. Die angetroffenen Nahrungsgäste entsprechen dem zu erwartenden Spektrum, wobei mit Mäusebussard, Schwarzmilan, Turmfalke und Weißstorch streng geschützte Vogelarten den Planungsraum und dessen Umfeld als Jagd- und Nahrungsraum nutzen.

Bluthänfling, Stieglitz

Ein Revier des Bluthänflings sowie drei Reviere des Stieglitz konnte innerhalb des Geltungsbereichs festgestellt werden. Zwei weitere Reviere des Stieglitz befinden sich im weiteren Umfeld.

Baumfällungen und Rodungsarbeiten können zu einem Verlust von vier Ruhe- und Fortpflanzungsstätten führen und dadurch auch die Gefahr von Individuenverlusten bedingen. Aufgrund der ungünstigen Zukunftsaussichten werden somit entsprechende, für den Bluthänfling und Stieglitz geeignete, Gehölzpflanzungen zur langfristigen Sicherung des Bestandes notwendig. Hierzu sind primär ausreichend dimensionierte und funktional nutzbare Gehölzbestände anzulegen. Diese müssen die artspezifischen Ansprüche entsprechend abdecken. Konkrete Abschätzungen zur Umsetzung der Maßnahmen erfolgen im Rahmen der artenschutzrechtlichen Prüfung (Art-für-Art Prüfung, Prüfbögen).

Star

Die drei Reviere des Stars liegen innerhalb des Geltungsbereichs. Ein weiteres liegt im weiteren Umfeld. Durch die aktuellen Planungen wird der Revierraum betroffen.

Die Situation für (halb-)höhlenbrütende Arten wie den Star ist schwierig. Durch die sich verschlechternden Habitatbedingungen sind ein Wegfallen von potentieller Habitatfläche und die zu erwartende Verschlechterung der Nistbedingungen für diese Art als wichtig anzusehen. Angesichts des Verschwindens von adäquaten Nisträumen muss davon ausgegangen werden, dass zusätzliche Aufnahmekapazitäten nur dann zur Verfügung stehen, wenn die Rahmenbedingungen an anderer Stelle durch die Anbringung und die regelmäßige Pflege von zusätzlichen Nisthilfen in der Umgebung verbessert werden. (Anmerkung: Zur permanenten Sicherung der Lebensraumbedingungen sind Nisthilfen generell

vorlaufend, d.h. vor Beginn der Brutsaison anzubringen). Konkrete Abschätzungen zur Umsetzung der Maßnahmen erfolgen im Rahmen der Artenschutzrechtlichen Prüfung (Art-für-Art Prüfung, Prüfbögen).

Feldsperling, Girlitz, Grünspecht und Türkentaube

Die Reviere von Feldsperling, Girlitz, Grünspecht und Türkentaube befinden sich außerhalb des aktuellen Geltungsbereichs. Diese werden durch die Planungen weder direkt noch indirekt betroffen. Der Verlust von Ruhe- und Fortpflanzungsstätten oder die Gefahr von Individuenverlusten kann somit ausgeschlossen werden. Eine erhebliche Verschlechterung der Habitatbedingungen, beispielsweise in Bezug auf die Eignung als Nahrungsraum, ist durch die geplante Bebauung ebenfalls nicht zu erwarten.

Grünfink

Der Grünfink konnte mit einem Revier innerhalb des Geltungsbereichs festgestellt werden. Vier weitere Reviere des Grünfinks befinden sich im weiteren Umfeld.

Baumfällungen und Rodungsarbeiten können zu einem Verlust von einer Ruhe- und Fortpflanzungsstätte führen und dadurch auch die Gefahr von Individuenverlusten bedingen. Diese können vom Grünfink kurzfristig durch das Ausweichen in Alternativhabitats in der Umgebung ausgeglichen werden. Mittel- und langfristig ist es jedoch empfehlenswert Ausgleichsflächen zu schaffen, die die Funktion übernehmen. Hierzu sind primär ausreichend dimensionierte und funktional nutzbare Gehölzbestände anzulegen. Diese müssen die artspezifischen Ansprüche entsprechend abdecken. Konkrete Abschätzungen zur Umsetzung der Maßnahmen erfolgen im Rahmen der artenschutzrechtlichen Prüfung (Art-für-Art Prüfung, Prüfbögen).

Allgemein häufige Arten

Generell können Eingriffe in Gehölzbereiche und Gebäude einen Verlust von Ruhe- und Fortpflanzungsstätten bedingen und dadurch neben der direkten Gefahr von Individuenverlusten zu einer erheblichen Verschlechterung der Habitatbedingungen führen. Diese können von den ungefährdeten Arten im Allgemeinen durch das Ausweichen in Alternativhabitats in der Umgebung ausgeglichen werden.

Artenschutzrechtlich besonders zu prüfende Nahrungsgäste

Der Planungsraum und dessen Umfeld stellt für Elster, Gartenrotschwanz, Mauersegler, Mäusebusard, Mehlschwalbe, Rauchschnalbe, Schwarzmilan, Turmfalke und Weißstorch ein häufig frequentiertes Jagd- und Nahrungsrevier dar. Durch die aktuelle Nutzung finden die Nahrungsgäste insgesamt gute Bedingungen mit einem angemessenen Angebot an Beutetieren. Es kann jedoch davon ausgegangen werden, dass die festgestellten Arten nur eine lose Bindung an den Planungsraum aufweisen und ggf. auf Alternativflächen in der Umgebung ausweichen. Entsprechend geeignete Strukturen kommen im Umfeld des Planungsraums noch regelmäßig vor. Es ist mit keiner Beeinträchtigung der Arten zu rechnen, die eine erhebliche Verschlechterung des Erhaltungszustands der jeweiligen lokalen

Populationen bedingen könnte. Lärmemissionen sowie sonstige Störungen während der Bauzeiten führen meist zu vorübergehenden Beeinträchtigungen der Fauna. Die bauzeitliche Verdrängung ist somit in der Regel nur temporär und klingt nach Abschluss der Baumaßnahme ab.

Artenschutzrechtlich besonders zu prüfende Reviervögel

Zur detaillierteren Abschätzung der zu erwartenden Auswirkungen der aktuellen Planungen werden die artenschutzrechtlich besonders zu prüfenden Vogelarten im Zuge der artenschutzrechtlichen Betrachtung näher betrachtet. Der Schwerpunkt liegt auf **Bluthänfling, Feldsperling, Girlitz, Grünfink, Grünspecht, Star, Stieglitz** und **Türkentaube**.

2.1.4 Fledermäuse

Da alle Fledermausarten in Anhang IV der FFH-Richtlinie stehen und dementsprechend zu den nach § 7 BNatSchG streng geschützten Tierarten zählen, müssen deren Belange bei Eingriffsplanungen gemäß § 13 BNatSchG und wegen den allgemeinen Vorgaben des Artenschutzes nach § 44 BNatSchG besonders berücksichtigt werden.

2.1.4.1 Methoden

Die Feldbestimmung und systematische Erfassung von Fledermausvorkommen mit Hilfe von Detektoren wurde seit Beginn der 1980er Jahre zunehmend verbessert. Heute nimmt die Detektorarbeit in der Erfassung von Fledermausvorkommen eine zentrale Rolle ein. Als Grundlage dienen neben der exakten Beschreibung der Rufsequenzen unter bestimmten Verhaltenssituationen, die Weiterentwicklung der Aufnahme- und Analysetechniken sowie die methodische Weiterentwicklung der systematischen Erfassung und Bewertung von Fledermausvorkommen in der Landschaft.

Im Untersuchungsbereich wurden zwei Detektorbegehungen durchgeführt (Tab. 5). Während der Begehungen wurde jeder mit dem Detektor wahrnehmbare Ruf protokolliert und verortet. Als Detektor wurde das Modell Echo Meter Touch 2 Pro (Wildlife Acoustics) eingesetzt. Die Feldbestimmung erfolgte nach folgenden Kriterien:

- Hauptfrequenz, Klang, Dauer und Pulsrate der Fledermausrufe.
- Größe und Flugverhalten der Fledermaus.
- Allgemeine Kriterien wie Habitat und Erscheinungszeitpunkt.

Im Untersuchungsbereich wurden zudem Untersuchungen mittels Bat-Recorder durchgeführt (Tab. 5). Hierbei wurden das Modell Song Meter Mini Bat der Firma Wildlife Acoustics eingesetzt. Bat-Recorder haben den Vorteil, dass sie die Rufe von Fledermäusen über längere Zeiträume automatisch erfassen. Hierdurch werden zufällige Aktivitätsschwankungen ausgeglichen. Gleichzeitig erhöht sich die Nachweiswahrscheinlichkeit für weniger aktive Arten und für zeitlich begrenzte Vorkommen (z. B. Transferflüge). Die Auswertung der Aufnahmen wurde mit Hilfe von KALEIDOSCOPE PRO 5 und SKIBA (2009) durchgeführt.

Tab. 5: Begehungen zur Erfassung von Fledermäusen.

Begehungen	Termin	Info
1. Begehung	18.05.2022	Detektorbegehung
2. Begehung	22.06.2022	Detektorbegehung
Bat-Recorder	23.05. - 31.05.2022	Automatische Langzeiterfassung

2.1.4.2 Ergebnisse

Im Untersuchungsraum konnten durch die akustische Erfassung fünf Fledermausarten nachgewiesen werden (Tab. 6, 7, Abb. 5). Hierbei handelt es sich um die häufig anzutreffende und synanthrope **Zwergfledermaus** (*Pipistrellus pipistrellus*), den **Abendsegler** (*Nyctalus noctula*), den **Kleinabendsegler** (*Nyctalus leisleri*), die **Rauhautfledermaus** (*Pipistrellus nathusii*) und ein „Langohr“ bestehend aus dem Schwesterkomplex Braunes und Graues Langohr (*Plecotus auritus* / *P. austriacus*).

Tab. 6: Fledermausarten der Untersuchungen, deren Schutzstatus und Angaben zum derzeitigen Erhaltungszustand. Angaben nach BFN (2019), BNATSchG (2021), EIONET (2013-2018), DIETZ et.al. (2023) und MEINIG et.al. (2020).

Trivialname	Art	Schutz		Rote Liste		Erhaltungszustand		
		EU	D	D	Hessen	Hessen	D	EU
Abendsegler	<i>Nyctalus noctula</i>	IV	§§	V	3	-	o	o
Braunes Langohr	<i>Plecotus auritus</i>	IV	§§	3	2	+	+	o
Graues Langohr	<i>Plecotus austriacus</i>	IV	§§	1	2	o	-	-
Kleinabendsegler	<i>Nyctalus leisleri</i>	IV	§§	D	2	o	o	-
Rauhautfledermaus	<i>Pipistrellus nathusii</i>	IV	§§	*	2	n.b.	o	o
Zwergfledermaus	<i>Pipistrellus pipistrellus</i>	IV	§§	*	3	+	+	o

II = Art des Anhang II IV = Art des Anhang IV; FFH-Richtlinie
 § = besonders geschützt §§ = streng geschützt
 * = ungefährdet D = Daten unzureichend V = Vorwarnliste G = Gefährdung anzunehmen R = selten
 3 = gefährdet 2 = stark gefährdet 1 = Vom Aussterben bedroht 0 = ausgestorben oder verschollen
 + = günstig o = ungünstig bis unzureichend - = ungünstig bis schlecht n.b. = nicht bewertet

Tab. 7: Häufigkeit der Fledermausarten im Planungsraum im Jahr 2022.

Trivialname	Art	Detektor		Bat-Recorder
		18.05.2022	22.06.2022	23.05. - 31.05.2022
Abendsegler	<i>Nyctalus noctula</i>	-	-	I
Kleinabendsegler	<i>Nyctalus leisleri</i>	-	-	II
"Langohr" **	<i>Plecotus auritus</i> / <i>P. austriacus</i>	-	-	III
Rauhautfledermaus	<i>Pipistrellus nathusii</i>	-	-	I
Zwergfledermaus	<i>Pipistrellus pipistrellus</i>	II	III	III

** = nicht näher differenzierte Schwesternart
Häufigkeit
 I = Einzelfund II = selten III = häufig IV = sehr häufig

2.1.4.3 Faunistische Bewertung

Der Planungsraum erweist sich als Lebensraum für Fledermäuse. Erwartungsgemäß wird das Gebiet von den nachgewiesenen Arten unterschiedlich genutzt.

Jagdgebiete und Transferraum

Für Kleinabendsegler, „Langohr“ und Zwergfledermaus hat der Untersuchungsraum in Teilbereichen, insbesondere entlang von Grenzstrukturen, eine Bedeutung als Jagd- und Nahrungsraum (Tab. 7). Der Verlust von Leitstrukturen bzw. kleinere Änderungen im Umfeld werden von der Zwergfledermaus üblicherweise schnell ausgeglichen. Die Zwergfledermaus, die regelmäßig in besiedelten Bereichen angetroffen wird, gilt als sehr anpassungsfähig. Der Kleinabendsegler jagt in Wäldern und im Offenland. Dabei fliegt er dicht über oder unter den Baumkronen oder entlang von Waldwegen und Schneisen. Auch über Gewässern und Straßenlaternen. Das Jagdgebiet kann bis zu 17 km vom Quartier entfernt liegen. Auch ist ein Schneller Wechsel der Jagdgebiete bekannt. Das Braune Langohr jagt in verschiedene Wäldern, aber auch an alleinstehenden Bäumen in Parks und Gärten. Die Jagdgebiete liegen mit 500 m bis maximal 2 km Umkreis in geringer Entfernung zum Quartier. Das Graue Langohr jagt in offenen Kulturlandschaften auf Obst- oder Mähwiesen, an Hecken und Felggehölzen oder an Waldrändern, aber auch an Straßenlaternen. Es ist seltener im Wald. Die Entfernung zum Quartier beträgt 1 – 5 km. Abendsegler und Raauhautfledermaus konnten nur durch Einzelkontakt während der Langzeiterfassung nachgewiesen werden. Hieraus lassen sich keine klaren Aussagen ableiten. Aufgrund der geringen Nachweishäufigkeit weisen diese Arten vermutlich keine engere Bindung an den Geltungsbereich auf. Regelmäßig frequentierte Transferrouen zwischen verschiedenen Quartieren, verschiedenen Jagdräumen oder Quartier und Jagdraum konnten nicht nachgewiesen werden.

Winterquartiere/Sommerquartiere/Wochenstuben

Abendsegler und Raauhautfledermaus

Aufgrund der geringen Nachweishäufigkeit und artspezifischen Quartierpräferenzen sind Quartiere von Abendsegler und Raauhautfledermaus innerhalb des Geltungsbereichs auszuschließen (Tab. 7, 8).

Kleinabendsegler, „Langohr“ und Zwergfledermaus

Quartiere von Zwergfledermaus und „Langohr“ sind aufgrund der artspezifischen Quartierpräferenzen und Nachweishäufigkeit innerhalb des Geltungsbereichs möglich (Tab. 7 8).

Es konnten zunächst keine Quartiere von Fledermäusen identifiziert werden. Dies kann zum einen daran liegen, dass die sehr unauffälligen Sommerquartiere von z.B. Zwergfledermaus nicht gefunden wurden. Andererseits wechselt die Zwergfledermaus häufig zwischen verschiedenen Quartieren und zeigt nur eine sehr schwache Quartiertreue. Generell könnten einzelne Gebäude und Bäume ein ausreichendes Potential von geeigneten Hohlräumen, Spalten und Ritzen aufweisen. Infolgedessen können Quartiere nie völlig ausgeschlossen werden.

Durch Eingriffe, wie Abriss- und Rodungsarbeiten besteht ein generelles Risiko von Eingriffen in Ruhe- und Fortpflanzungsstätten und der damit verbundenen Tötung oder Verletzung von Individuen. Dies ist durch entsprechende Maßnahmen zu vermeiden. Konkrete Abschätzungen zur Umsetzung der Maßnahmen erfolgen im Rahmen der Artenschutzrechtlichen Prüfung (Art-für-Art Prüfung,

Prüfbögen).

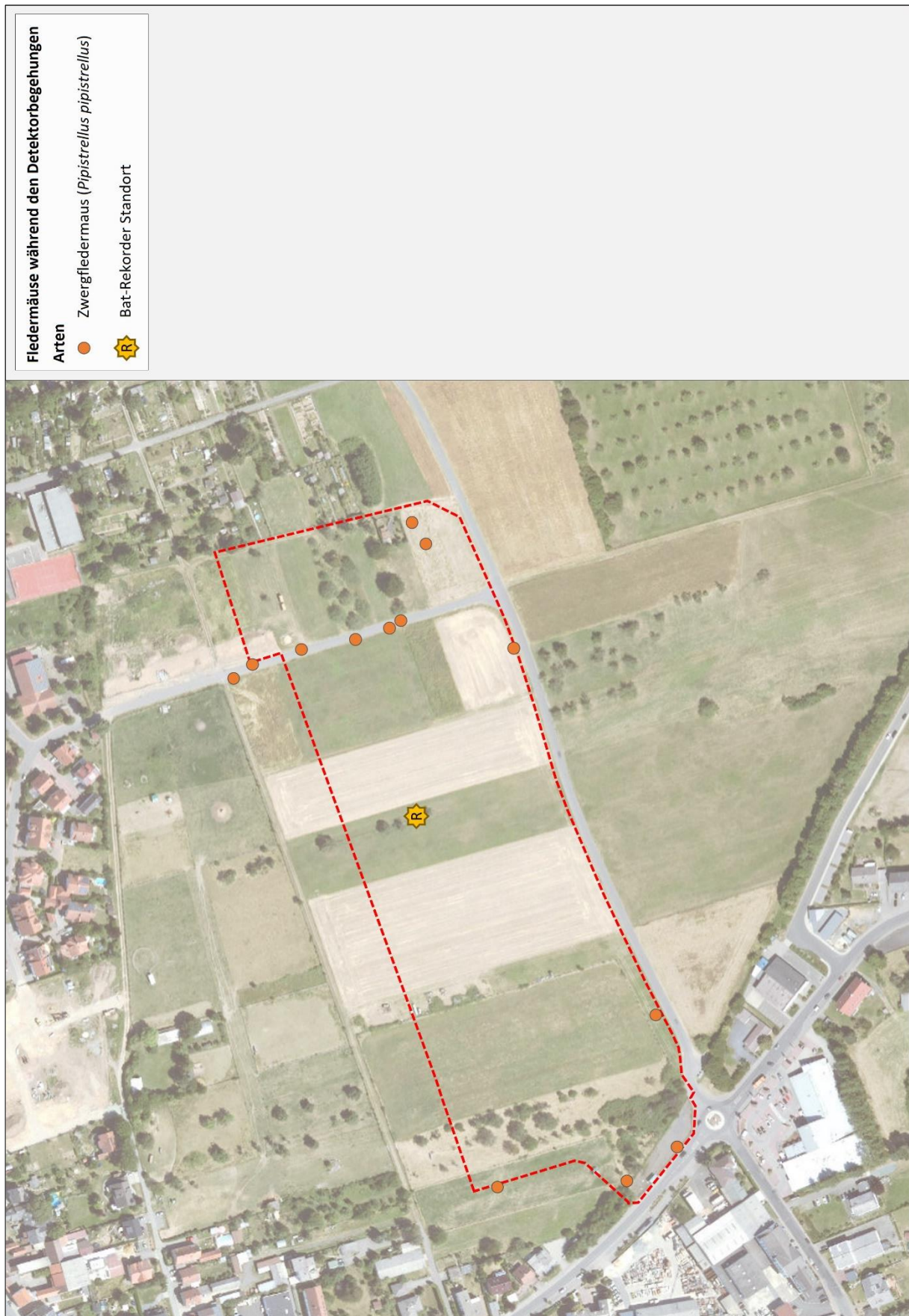


Abb. 5: Fledermäuse während der Detektorbegehungen im Untersuchungsraum 2022 (Bildquelle: Hessisches Ministerium für Umwelt, Klimaschutz, Landwirtschaft und Verbraucherschutz, aus natureg.hessen.de, 03/2022).

Tab. 8: Quartierpräferenzen der Fledermausarten. Angaben nach DIETZ et al. (2007) & SKIBA (2009).

Trivialname	Art	Sommerquartier	Wochenstube	Winterquartier
Abendsegler	<i>Nyctalus noctula</i>	meist Baumhöhlen und Fledermauskästen, hinter Fensterläden, Brücken	wie Sommerquartier	Baumhöhlen (fast nie in Hessen), Spalten an Gebäuden und Brücken, Höhlen
Braunes Langohr	<i>Plecotus auritus</i>	Baumhöhlen, Fledermauskästen, Gebäude	wie Sommerquartier	Kälteunempfindlich; in Kellern, Baumhöhlen, Felshöhlen, Gesteinsspalten, Stollen, Gebäudespalten und Geröll
Graues Langohr	<i>Plecotus austriacus</i>	Gebäude; oft in Dachstühlen, auch hinter Außenverkleidungen von Fenstern o.ä.	Gebäude, meist Dachstühle	Höhlen, Keller, Stollen oder Felsspalten oft nahe Eingang. Auch Dachräume der SQ
Kleinabendsegler	<i>Nyctalus leisleri</i>	meist Baumhöhlen, Fledermauskästen und selten an Gebäuden	wie Sommerquartier	Baumhöhlen oder Hohlräume von Gebäuden
Rauhautfledermaus	<i>Pipistrellus nathusii</i>	Baumhöhlen, Spalten, Fledermauskästen; seltener in Gebäuden	wie Sommerquartier, Holzverkleidungen von Scheunen, Häusern und Holzkirchen	Spalten von Felsen und Gebäuden, Holzstapel, selten in Baum- und Felshöhlen
Zwergfledermaus	<i>Pipistrellus pipistrellus</i>	Gebäude (Spalten, Ritze, hinter Fassaden), Bäume (Ritzen und hinter Borke, Höhlen)	Gebäude (Spalten, Ritze, hinter Fassaden)	Stollen, Höhlen, Gebäude (Spalten, Ritze, hinter Fassaden), Keller

Zur detaillierteren Abschätzung der zu erwartenden Auswirkungen der aktuellen Planungen werden **alle im Gebiet vorkommenden Arten** im Zuge der anschließenden artenschutzrechtlichen Überprüfung näher betrachtet.

2.1.5 Reptilien

Viele der heimischen Reptilien sind derzeit in ihrem Bestand gefährdet. Aus diesem Grund sind alle Reptilienarten nach BArtSchV bzw. auf europäischer Ebene durch Anhang IV der Fauna-Flora-Habitat-Richtlinie [92/43/EWG] gesetzlich geschützt.

2.1.5.1 Methoden

Zur Kartierung der Reptilien wurden besonders sonnenexponierte Stellen von März bis Juli 2022 untersucht (Tab. 9). Ein Schwerpunkt der Begehungen liegt besonders in den Übergangsbereichen, die an Gehölze oder ähnliche Strukturen anschließen und die als Verstecke dienen könnten. Einerseits findet sich dort eine große Anzahl potentiell guter Unterschlupfmöglichkeiten für Reptilien und andererseits nutzen die wechselwarmen Tiere vegetationsarme Flächen zum Sonnenbaden. Die Begehungen erfolgten an mehreren Tagen zu verschiedenen Uhrzeiten bei jeweils gutem Wetter. Damit können aktivitätsbedingte Unterschiede der Tiere ausgeglichen werden.

Zur Erhöhung der Nachweiswahrscheinlichkeit wurden Reptilienquadrate (ca. 80 x 80 cm) aus Dachpappe eingesetzt (Abb. 6). Diese erwärmen sich besonders schnell und bieten den wechselwarmen

Tieren besonders gute Bedingungen. Durch die steinähnliche Oberfläche werden diese zudem gerne angenommen. Die Standorte, an denen die Reptilienquadrate platziert wurden, zeigt Abbildung 7.

Tab. 9: Begehungen zur Erfassung der Reptilien.

Begehungen	Termin	Info
1. Begehung	21.03.2022	Absuchen des Plangebiets und Ausbringen von Reptilienquadraten
2. Begehung	29.04.2022	Absuchen des Plangebiets und Kontrolle der Reptilienquadrate
3. Begehung	09.05.2022	Absuchen des Plangebiets und Kontrolle der Reptilienquadrate
4. Begehung	23.05.2022	Absuchen des Plangebiets und Kontrolle der Reptilienquadrate
5. Begehung	09.06.2022	Absuchen des Plangebiets und Kontrolle der Reptilienquadrate
6. Begehung	11.07.2022	Absuchen des Plangebiets und Kontrolle der Reptilienquadrate



Abb. 6: Reptilienquadrat als künstliches Habitatalement (Beispiel).

2.1.5.2 Ergebnisse

Im Rahmen der Erfassungen konnte im Untersuchungsraum das Vorkommen der **Zauneidechse** (*Lacerta agilis*) als streng geschützte FFH-Anhang IV Art nachgewiesen werden (Tab. 10, Abb. 7). Darüber hinaus konnte die ungefährdete und häufig anzutreffende Blindschleiche (*Anguis fragilis*) nachgewiesen werden.

Tab. 10: Reptilien der Untersuchungen mit Angaben zum aktuellen Schutzstatus. Angaben nach AGAR & FENA (2010), BfN (2019), BNATSchG (2021), EIONET (2013-2018) und RLG (2020).

Trivialname	Art	Verant- wortung	Schutz		Rote Liste		Erhaltungszustand		
			EU	D	D	Hessen	Hessen	D	EU
Zauneidechse	<i>Lacerta agilis</i>	-	IV	§§	V	*	o	o	o

Verantwortung: (!) = besondere Verantwortung für hochgradig isolierte Vorposten
 II = Art des Anhang II IV = Art des Anhang IV; FFH- Richtlinie
 § = besonders geschützt §§ = streng geschützt
 * = ungefährdet D = Daten unzureichend V = Vorwarnliste G = Gefährdung anzunehmen R = selten
 3 = gefährdet 2 = stark gefährdet 1 = Vom Aussterben bedroht 0 = ausgestorben oder verschollen
 + = günstig o = ungünstig bis unzureichend - = ungünstig bis schlecht n.b. = nicht bewertet

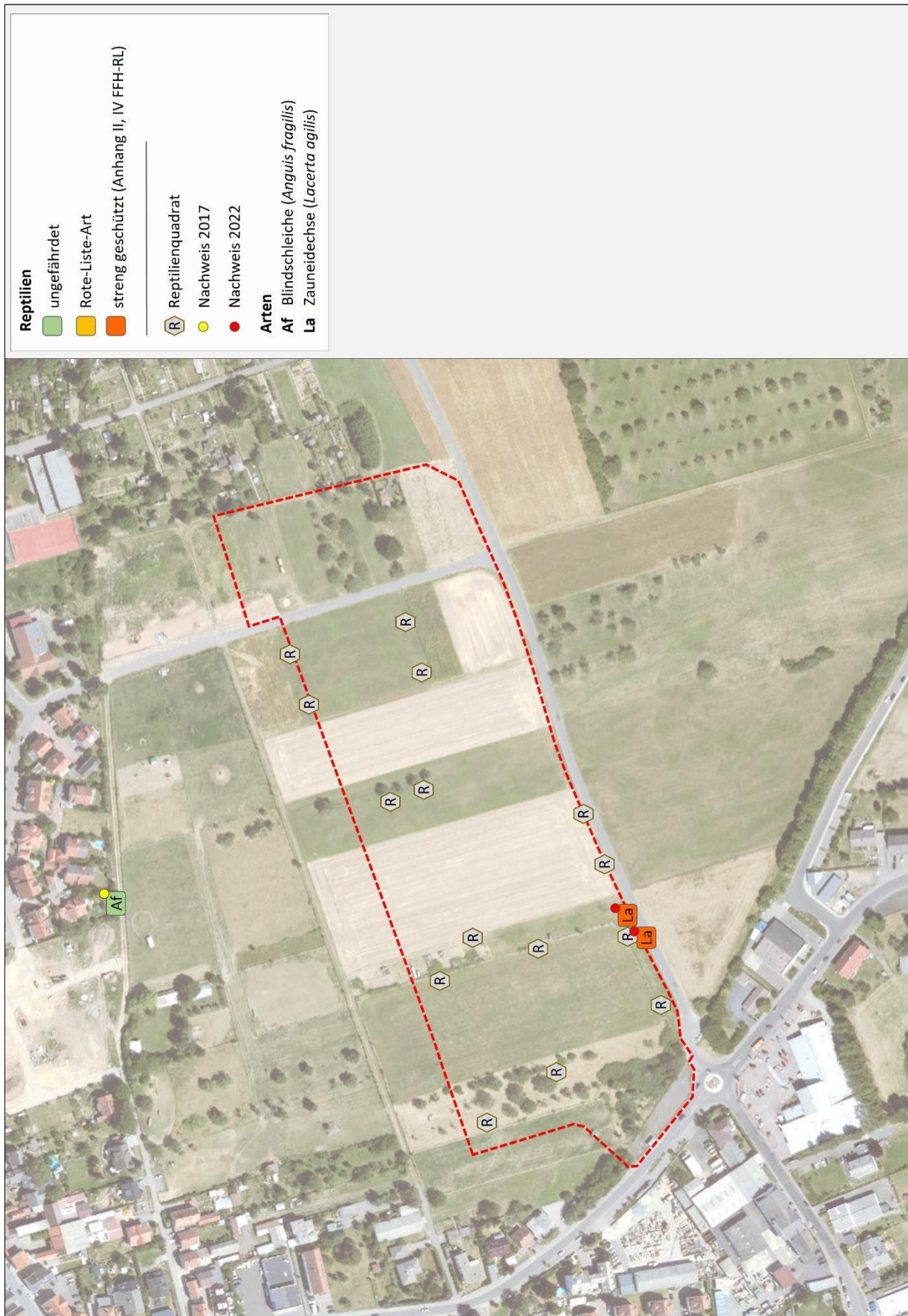


Abb. 7: Reptilien im Untersuchungsraum 2017, 2022 (Bildquelle: Hess. Ministerium für Umwelt, Klimaschutz, Landwirtschaft und Verbraucherschutz, aus natureg.hessen.de, 03/2022).

2.1.5.3 Faunistische Bewertung

Die Zauneidechsen wurden an den Randbereichen des Geltungsbereichs festgestellt. Hier findet die Art durch die ruderalen Strukturen mit Steinhaufen günstige Habitatelemente mit offenen und ungestörten Sonnplätzen, einem ausreichenden Unterschlupf und adäquaten Rückzugsbereichen (z.B. zur Überwinterung, Fortpflanzung). Von einem flächendeckenden Vorkommen (auf den Ackerflächen wird nicht) ausgegangen. Aufgrund der Habitatstrukturen wird von einem Vorkommen der Zauneidechse in den Randbereichen ausgegangen.

Bei einer Bebauung kommt es zu einer Entwertung bzw. Zerstörung des Lebensraums für Zauneidechsen. Dementsprechend muss das Eintreten von Tatbeständen nach § 44 Abs. 1 Nr. 1 - 3 BNatSchG angenommen werden. Zur Vermeidung artenschutzrechtlicher Konflikte werden somit Vermeidungs- und vorgezogene Ausgleichsmaßnahmen nötig. Hierzu zählen Bauzeitenbeschränkungen, eine vorlaufende Schaffung eines Ausgleichshabitats sowie die Umsiedlung der Tiere in das neuangelegte Reptilienhabitat. Es wird an dieser Stelle angemerkt, dass das Reptilienhabitat vorlaufend hergestellt werden und zum Zeitpunkt der Umsiedlung funktionstüchtig sein muss (CEF). Konkrete Abschätzungen zur Umsetzung der Maßnahmen erfolgen im Rahmen der Artenschutzrechtlichen Prüfung (Art-für-Art Prüfung, Prüfbögen).

Es konnte das Vorkommen der Blindschleiche außerhalb des Geltungsbereichs festgestellt werden. Das Konfliktpotential wird aufgrund dessen als gering eingestuft. Da nach § 44 Abs. 5 BNatSchG nur Arten besonders zu prüfen sind, die unter gemeinschaftlichem Schutz stehen (EU-VSRL, Anhang IV FFH-Richtlinie, streng geschützte Arten) ist die Blindschleiche im Rahmen der Artenschutzprüfung nicht weiter zu berücksichtigen. Deren Belange sind jedoch im Rahmen der Eingriff-Ausgleich-Regelung (§ 14 ff. BNatSchG) zu beachten. Hierbei sind Maßnahmen zu ergreifen, die Beeinträchtigungen vermeiden. Zur detaillierteren Abschätzung der zu erwartenden Auswirkungen der aktuellen Planungen wird die **Zauneidechse** im Zuge der artenschutzrechtlichen Überprüfung näher betrachtet.

2.1.6 *Maculinea*-Arten

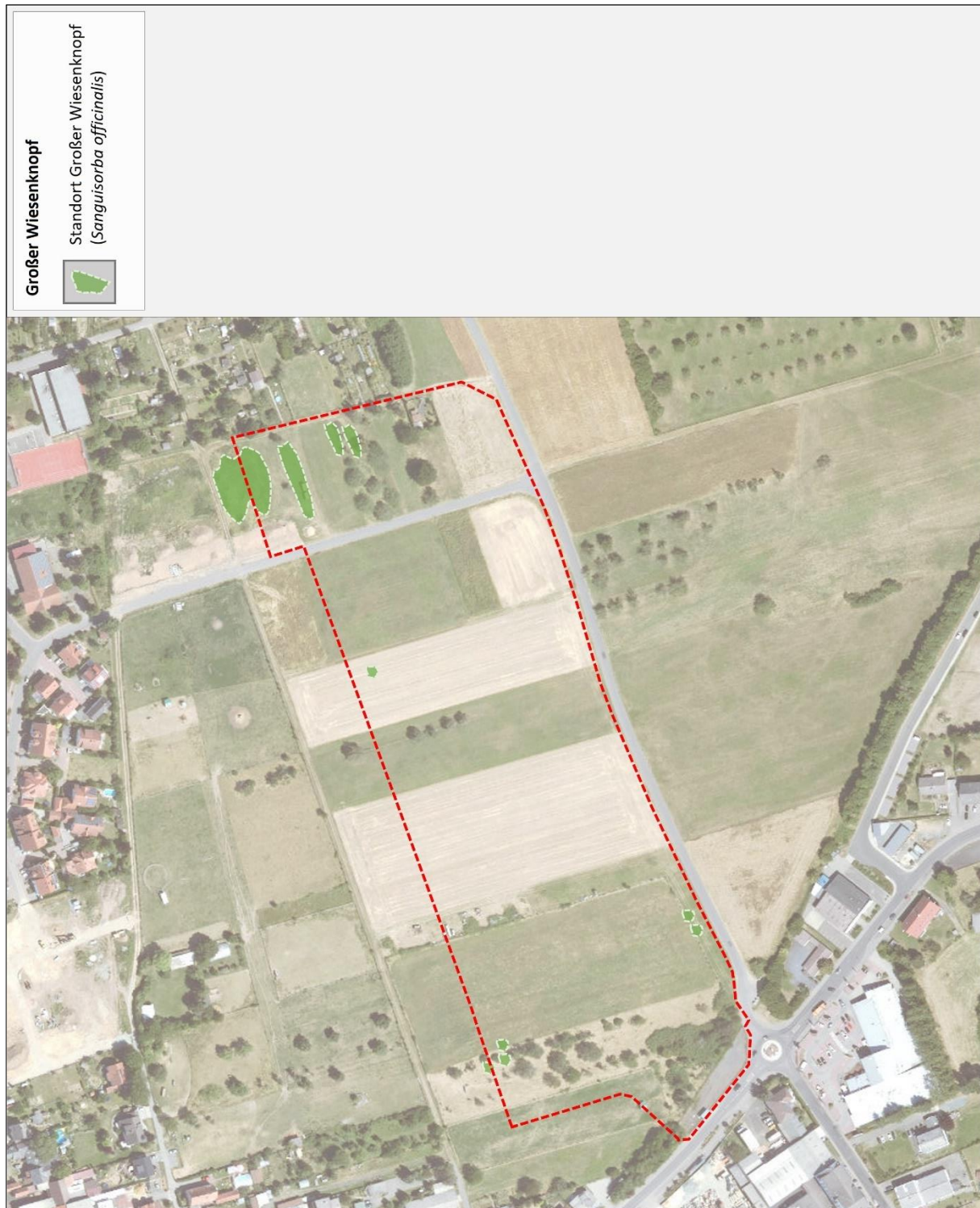
Viele der heimischen Tagfalter sind derzeit in ihrem Bestand gefährdet. Aus diesem Grund sind sehr viele Tagfalter auf nationaler (BArtSchV) sowie teils auf internationaler Ebene (Fauna-Flora-Habitat-Richtlinie [92/43/EWG] der Europäischen Union) geschützt.

2.1.6.1 Methode

Im Rahmen der Schwerpunkterfassung von *Maculinea*-Arten wurde der Untersuchungsraum zur Flugzeit begangen (Tab. 11). Die Aufnahme der Tiere erfolgte als Transektkartierung nach HESSEN MOBIL (2020). Zusätzlich wurde neben der Erfassung von ggf. aktiven Faltern auch überprüft, ob die Falter zur Eiablage kommen. Ergänzend zur Kontrolle auf das Vorkommen von *Maculinea*-Arten wurde das Untersuchungsgebiet auf das Vorkommen des Großen Wiesenknopfs abgesucht. Die Begehung erfolgte zur Flugzeit der Falter bei gutem Wetter.

Tab. 11: Begehungen zur Erfassung von *Maculinea*-Arten.

Begehungen	Termin	Info
1. Begehung	11.07.2022	Absuchen des Plangebiets
2. Begehung	22.07.2022	Absuchen des Plangebiets
3. Begehung	01.08.2022	Absuchen des Plangebiets

**Abb. 8:** Großer Wiesenknopf im Untersuchungsraum 2022 (Bildquelle: Hess. Ministerium für Umwelt, Klimaschutz, Landwirtschaft und Verbraucherschutz, aus natureg.hessen.de, 03/2022).

2.1.6.2 Ergebnisse und faunistische Bewertung

Im Rahmen der Erfassungen konnte im Untersuchungsraum der Große Wiesenknopf (*Sanguisorba officinalis*) nachgewiesen werden (Abb. 8). Dieser trat zur Flugzeit der *Maculinea*-Arten blühend auf. Trotz intensiver Nachsuche wurden jedoch keine *Maculinea*-Arten (*M. nausithous*, *M. teleius*) festgestellt. Aufgrund der fehlenden Nachweise von *Maculinea*-Arten werden diese in der artenschutzrechtlichen Betrachtung nicht weiter berücksichtigt.

Das Eintreten der Verbotstatbestände nach § 44 Abs. 1 Nr. 1 BNatSchG (Verletzung und Tötung), § 44 Abs. 1 Nr. 2 BNatSchG (Erhebliche Störung) und § 44 Abs. 1 Nr. 3 BNatSchG (Zerstören von Fortpflanzungs- und Ruhestätten) kann ausgeschlossen werden.

2.2 Stufe II: Prüfung von Verbotstatbeständen und Vermeidung von Beeinträchtigungen

In die Stufe II des Verfahrens wurden folgende Arten der untersuchten Tiergruppen aufgenommen:

a) Vögel

Von den im Rahmen der faunistischen Untersuchungen nachgewiesenen Reviervogelarten wurden **Bluthänfling, Feldsperling, Girlitz, Grünfink, Grünspecht, Star, Stieglitz** und **Türkentaube** detailliert betrachtet. Die nachfolgenden Prüfungen von Verbotstatbeständen, Vermeidung von Beeinträchtigungen und eventuelle Ausnahmeverfahren werden aufgrund des unzureichenden bis ungünstigen bzw. schlechten Erhaltungszustands (Vogelampel: gelb, rot) oder „streng geschützten“ Arten (BArtSchV) als ausführliche Art-für-Art-Prüfung (inkl. Prüfbögen) durchgeführt.

Reviervogelarten und Nahrungsgäste mit günstigem Erhaltungszustand (Vogelampel: grün) werden entsprechend der Vorgabe im Leitfaden für die artenschutzrechtliche Prüfung in Hessen in tabellarischer Form bearbeitet (Kap. 2.2.1).

Für Nahrungsgäste, die nach BArtSchV „streng geschützt“ sind oder deren Erhaltungszustand als unzureichend bis ungünstig bzw. schlecht (Vogelampel: gelb, rot) eingestuft werden oder die im Anhang I der EU-Vogelschutzrichtlinie genannt werden, sind Sachverhalte oft nicht eindeutig zuzuordnen, da das „Störungsverbot“ Art. 12 Abs. 1 b) FFH-RL nur dann eintritt, wenn diese Störung an den Fortpflanzungs- und Ruhestätten erfolgt oder sich auf deren Funktion auswirkt. Auf eine Art-für-Art-Prüfung wird daher bei diesen Arten verzichtet und stattdessen eine tabellarische Bewertung vorgenommen (Kap. 2.2.2). Sollten sich im Zusammenhang Hinweise ergeben, dass Tatbestände nach § 44 Abs. 1 Nr. 2 (Erhebliche Störung) oder Nr. 3 (Mittelbare Berührung, vgl. TRAUTNER 2020, S. 61) eintreten könnten, werden die betroffenen Vogelarten in die Art-für-Art Prüfung aufgenommen.

b) Fledermäuse

Im Rahmen der faunistischen Untersuchungen konnten im Planungsgebiet **Abendsegler, Kleinabendsegler, „Langohr“, Rauhaufledermaus** und **Zwergfledermaus** nachgewiesen werden. Da alle heimischen Fledermausarten, aufgrund deren Status als streng geschützte FFH-Anhang IV-Art zu den artenschutzrechtlich besonders zu prüfenden Arten gerechnet werden müssen, betrachten die

nachfolgenden Schritte die Prüfungen von Verbotstatbeständen, die Vermeidung von Beeinträchtigungen und eventuelle Ausnahmeverfahren. Die Prüfung wird anhand der aktuellen Musterbögen (Stand Juni 2015) als Art-für-Art-Prüfung durchgeführt. Zur besseren Übersicht erläutert eine tabellarische Darstellung die Resultate der Prüfung hinsichtlich der berücksichtigten Prüffaktoren sowie der Maßnahmen.

c) Reptilien

Im Rahmen der faunistischen Untersuchungen konnte im Planbereich die **Zauneidechse** als streng geschützte FFH-Anhang IV-Art nachgewiesen werden. Die nachfolgenden Schritte betrachten die Prüfungen von Verbotstatbeständen, die Vermeidung von Beeinträchtigungen und eventuelle Ausnahmeverfahren. Die Prüfung wird anhand der aktuellen Musterbögen (Stand Juni 2015) als Art-für-Art-Prüfung durchgeführt. Zur besseren Übersicht erläutert eine tabellarische Darstellung die Resultate der Prüfung hinsichtlich der berücksichtigten Prüffaktoren sowie der Maßnahmen.

Da nach § 44 Abs. 5 BNatSchG nur Arten besonders zu prüfen sind, die unter gemeinschaftlichem Schutz stehen (EU-VSRL, Anhang IV FFH-Richtlinie, streng geschützte Arten) ist die Blindschleiche im Rahmen der Artenschutzprüfung nicht weiter zu berücksichtigen. Deren Belange sind jedoch im Rahmen der Eingriff-Ausgleich-Regelung (§ 14 ff. BNatSchG) zu beachten. Hierbei sind Maßnahmen zu ergreifen, die Beeinträchtigungen vermeiden.

d) *Maculinea* Arten

Aufgrund der fehlenden Nachweise von *Maculinea* Arten werden diese in der artenschutzrechtlichen Betrachtung nicht weiter berücksichtigt.

2.2.1 Tabellarische Prüfung von Vögeln mit günstigem Erhaltungszustand

Für Vogelarten mit günstigem Erhaltungszustand (Vogelampel: grün) wird aufgrund ihrer Häufigkeit und Anpassungsfähigkeit davon ausgegangen, dass die ökologische Funktion ihrer Fortpflanzungs- und Ruhestätten im räumlichen Zusammenhang (bezogen auf § 44 Abs.1 Nr. 3 BNatSchG) weiterhin gewahrt wird bzw. keine Verschlechterung des Erhaltungszustands der lokalen Population eintritt (bezogen auf § 44 Abs.1 Nr.2 BNatSchG).

Das Eintreten der Verbotstatbestände nach § 44 Abs. 1 Nr. 1 BNatSchG (Verletzung und Tötung) kann für die betroffenen Arten nach der Prüfung bei Berücksichtigung von Vermeidungsmaßnahmen ausgeschlossen werden (Tab. 12). Hierbei sind folgende generelle Maßnahmen umzusetzen:

- Von einer Rodung von Bäumen und Gehölzen ist während der Brutzeit (01. März - 30. Sept.) aus artenschutzrechtlichen Gründen abzusehen. Sofern Rodungen in diesem Zeitraum notwendig werden, sind die betroffenen Bereiche zeitnah vor Beginn der Maßnahme durch einen Fachgutachter auf aktuelle Brutvorkommen zu kontrollieren.
- Bei Bauarbeiten im Zeitraum vom 01. März bis 30. September sind betroffene Bereiche zeitnah vor Beginn der Maßnahme durch einen Fachgutachter auf aktuelle Brutvorkommen zu

kontrollieren sowie eine ökologische Baubegleitung durchzuführen.

- Zur Verhinderung von Vogelschlag an spiegelnden Gebäudefronten sind gemäß § 37 Abs. 3 HeNatG großflächige Glasfassaden zu vermeiden. Dort wo sie unvermeidbar sind, ist die Durchsichtigkeit durch Verwendung transluzenter Materialien oder flächiges Aufbringen von Markierungen (Punktraster, Streifen) so zu reduzieren, dass ein Vogelschlag vermieden wird. Zur Verringerung der Spiegelwirkung sollte eine Verglasung mit Außenreflexionsgrad von maximal 15 % verwendet werden.

Ausgleich:

- Es ist die Schaffung von Ersatzlebensraum durch die Anbringung von geeigneten Nistkästen für die Bachstelze zu beachten.
- Es wird davon ausgegangen, dass die betroffenen Arten aufgrund ihrer Anpassungsfähigkeit im umliegenden Gehölzbestand sowie der geplanten Gehölzpflanzungen und den Ausgleichspflanzungen für Bluthänfling und Stieglitz weiterhin ausreichende Habitatvoraussetzungen vorfinden. Ein darüberhinausgehender Ausgleich wird nicht als notwendig erachtet.

Erhebliche bau-, anlage- und betriebsbedingte Auswirkungen sind nicht zu erwarten. Viele der gefundenen Vogelarten gelten als verhältnismäßig stresstolerant. Im Planungsraum kann es während der Bauzeit durch Lärmemissionen sowie sonstige Störungen zu vorübergehenden Beeinträchtigungen der Fauna kommen. Die bauzeitliche Verdrängung der Fauna durch die temporäre Inanspruchnahme klingt nach Abschluss der Baumaßnahme ab. Nachhaltige Beeinträchtigungen sind aufgrund der Verfügbarkeit von Alternativhabitaten in der Umgebung nicht zu erwarten.

Tab. 12: Prüfung der Betroffenheit von Vogelarten mit günstigem Erhaltungszustand (Vogelampel: grün).

Trivialname	Art		§ 44 Abs.1 (1) BNatSchG		§ 44 Abs. 1 (3) BNatSchG		
			„Fangen, Töten, Verletzen“	„Erhebliche Störung“	„Zerst. v. Fortpflanzungs- und Ruhestätten“	Erläuterung und zur Betroffenheit	Vermeidungs- bzw. Ausgleichs-Maßnahmen
Amsel	<i>Turdus merula</i>	R	möglich, vermeidbar	nein	möglich, ausgleichbar	<ul style="list-style-type: none"> • Zerstörung von Gelegen und Tötung von Tieren 	<ul style="list-style-type: none"> • Rodung von Bäumen und Gehölzen nur vom 01.10. bis 28./29.02, sonst Baubegleitung • Ausgleich durch Neupflanzung
Bachstelze	<i>Motacilla alba</i>	R	möglich, vermeidbar	nein	möglich, ausgleichbar	siehe -Amsel-	<ul style="list-style-type: none"> • Bei Eingriffen vom 01.03 bis 30.09 sind betroffene Bereiche zeitnah zu kontrollieren • Schaffung von Ersatzlebensraum

Status: N = Nahrungsgast R = Reviervogel

Tab. 12 [Fortsetzung]: Prüfung der Betroffenheit von Vogelarten mit günstigem Erhaltungszustand (Vogelampel: grün).

Trivialname	Art		§ 44 Abs.1 (1) BNatSchG „Fangen, Töten, Verletzen“		§ 44 Abs. 1 (3) BNatSchG „Zerst. v. Fort- pflanzungs- und Ruhestätten“		
				§ 44 Abs.1 (2) BNatSchG „Erhebliche Störung“	Erläuterung zur Betroffenheit	Vermeidungs- bzw. Ausgleichs- Maßnahmen	
Blaumeise	<i>Parus caeruleus</i>	R	möglich, vermeidbar	nein	möglich, ausgleichbar	siehe -Amsel-	siehe -Amsel-
Buchfink	<i>Fringilla coelebs</i>	R	nein	nein	nein	außerhalb des Geltungsbereichs	
Dorngras- mücke	<i>Sylvia communis</i>	R	möglich, vermeidbar	nein	möglich, ausgleichbar	siehe -Amsel-	siehe -Amsel-
Hausrot- schwanz	<i>Phoenicurus ochruros</i>	R	nein	nein	nein	außerhalb des Geltungsbereichs	
Haus Sperling	<i>Passer domesticus</i>	R	nein	nein	nein	außerhalb des Geltungsbereichs	
Hecken- braunelle	<i>Prunella modularis</i>	R	möglich, vermeidbar	nein	möglich, ausgleichbar	siehe -Amsel-	siehe -Amsel-
Kohlmeise	<i>Parus major</i>	R	möglich, vermeidbar	nein	möglich, ausgleichbar	siehe -Amsel-	siehe -Amsel-
Mönchs- grasmücke	<i>Sylvia atricapilla</i>	R	möglich, vermeidbar	nein	möglich, ausgleichbar	siehe -Amsel-	siehe -Amsel-
Ringeltaube	<i>Columba palumbus</i>	R	nein	nein	nein	außerhalb des Geltungsbereichs	
Rotkehlchen	<i>Erithacus rubecula</i>	R	nein	nein	nein	außerhalb des Geltungsbereichs	
Zilpzalp	<i>Phylloscopus collybita</i>	R	möglich, vermeidbar	nein	möglich, ausgleichbar	siehe -Amsel-	siehe -Amsel-
Bergfink	<i>Fringilla montifringilla</i>	N	nein	nein	nein	keine Betroffenheit	
Buntspecht	<i>Dendrocopos major</i>	N	nein	nein	nein	keine Betroffenheit	
Dohle	<i>Coloeus monedula</i>	N	nein	nein	nein	keine Betroffenheit	
Eichelhäher	<i>Garrulus glandarius</i>	N	nein	nein	nein	keine Betroffenheit	
Nilgans	<i>Alopochen aegyptiaca</i>	N	nein	nein	nein	keine Betroffenheit	
Rabenkrähe	<i>Corvus corone</i>	N	nein	nein	nein	keine Betroffenheit	
Schwarz- kehlchen	<i>Saxicola rubicola</i>	N	nein	nein	nein	keine Betroffenheit	
Straßentaube	<i>Columba livia f. domestica</i>	N	nein	nein	nein	keine Betroffenheit	
Bergfink	<i>Fringilla montifringilla</i>	N	nein	nein	nein	keine Betroffenheit	

Status: N = Nahrungsgast R = Reviervogel

2.2.2 Tabellarische Prüfung von Nahrungsgästen mit ungünstigem Erhaltungszustand bzw. streng geschützten Arten (BArtSchV)

Nachfolgend ist die Prüfung von Verbotstatbeständen, Vermeidung von Beeinträchtigungen für

Nahrungsgäste mit ungünstigem bis unzureichendem bzw. schlechtem Erhaltungszustand (Vogelampel: gelb, rot) und streng geschützten Arten (BArtSchV) in tabellarischer Form dargestellt (Tab. 13). Auswirkungen auf Ruhe- und Fortpflanzungsstätten sind jeweils nicht zu erwarten. Durch die Nutzung des Planbereichs wird ein Teilaspekt des Nahrungshabitats der vorkommenden Vogelarten berührt. Nachhaltige Beeinträchtigungen für die Arten können aber aufgrund des ausreichenden Angebots von adäquaten Alternativen in der Umgebung und der nur losen Bindung an den Planungsraum ausgeschlossen werden (vgl. Kap. 2.1.3.3). Bau-, anlage- und betriebsbedingte Auswirkungen sind für die nachgewiesenen Nahrungsgäste nicht zu erwarten.

Tab. 13: Prüfung der potentiellen Betroffenheit von Nahrungsgästen mit ungünstigem bis unzureichendem bzw. schlechtem Erhaltungszustand (Vogelampel: gelb, rot) und streng geschützten Arten (BArtSchV).

Trivialname	Art	EU-VSRL	Schutz D	§ 44 Abs.1 (1) BNatSchG	§ 44 Abs.1 (2) BNatSchG	§ 44 Abs. 1 (3) BNatSchG	Erläuterung zur Betroffenheit	Vermeidungs- bzw. Ausgleichsmaßnahmen
				„Fangen, Töten, Verletzen“	„Erhebliche Störung“	„Zerst. v. Fortpflanzungs- und Ruhestätten“		
Elster	<i>Pica pica</i>	-	§	nein	nein	nein	lose Habitatbindung; unerheblich	-
Gartenrotschwanz	<i>Phoenicurus phoenicurus</i>	Z	§	nein	nein	nein	lose Habitatbindung; unerheblich	-
Mauersegler	<i>Apus apus</i>	-	§	nein	nein	nein	synanthroper Luftjäger; unerheblich	-
Mäusebussard	<i>Buteo buteo</i>	-	§§	nein	nein	nein	lose Habitatbindung; unerheblich	-
Mehlschwalbe	<i>Delichon urbicum</i>	-	§	nein	nein	nein	lose Habitatbindung; unerheblich	-
Nilgans	<i>Alopochen aegyptiaca</i>	-	§	nein	nein	nein	lose Habitatbindung; unerheblich	-
Rauchschwalbe	<i>Hirundo rustica</i>	-	§	nein	nein	nein	lose Habitatbindung; unerheblich	-
Schwarzmilan	<i>Milvus migrans</i>	I	§§	nein	nein	nein	lose Habitatbindung; unerheblich	-
Turmfalke	<i>Falco tinnunculus</i>	-	§§	nein	nein	nein	lose Habitatbindung; unerheblich	-
Weißstorch	<i>Ciconia ciconia</i>	I	§§	nein	nein	nein	lose Habitatbindung; unerheblich	-

I = Art des Anhangs I der EU-Vogelschutzrichtlinie Z = Gefährdete Zugvogelart nach Art. 4.2 der VSRL
 § = besonders geschützt §§ = streng geschützt

2.2.3 Art-für-Art-Prüfung

Aus Gründen der Übersichtlichkeit erfolgt in diesem Abschnitt eine Zusammenfassung der Ergebnisse der Prüfungen. Hierfür wird eine tabellarische Form gewählt (Tab. 14).

Die Tabelle stellt die Resultate der einzelnen Prüfschritte, das resultierende Ergebnis zur Notwendigkeit einer Ausnahmeregelung, eine kurze Erläuterung zur Betroffenheit sowie mögliche Vermeidungsmaßnahmen und vorgezogene Ausgleichs-Maßnahmen dar. Ausführliche Angaben und Begründungen enthalten die Prüfbögen im Anhang (Kap. 4).

Tab. 14: Übersicht der Prüfung der potentiellen Betroffenheit von Arten mit ungünstigem bis unzureichendem bzw. schlechtem Erhaltungszustand (gelb, rot) und streng geschützten Arten (BArtSchV, BNatSchG, FFH-RL).

Trivialname	Art	Fortpflanzungs- oder Ruhestätte	§ 44 Abs.1 (1) BNatSchG „Fangen, Töten, Verletzen“	§ 44 Abs.1 (2) BNatSchG „Erhebliche Störung“	§ 44 Abs. 1 (3) BNatSchG „Zerst. v. Fortpflanzungs- und Ruhestätten“	Ausnahmegenehmigung nach § 45 Abs. 7 BNatSchG erforderlich?
Bluthänfling	<i>Carduelis cannabina</i>	Ein Revier im Geltungsbereich	möglich, vermeidbar	nein	möglich, ausgleichbar	nein
Feldsperling	<i>Passer montanus</i>	Ein Revier außerhalb des Geltungsbereichs	nein	nein	nein	nein
Girlitz	<i>Serinus serinus</i>	Drei Reviere außerhalb des Geltungsbereichs	nein	nein	nein	nein
Grünfink	<i>Carduelis chloris</i>	Ein Revier im Geltungsbereich, vier weitere im Umfeld	möglich, vermeidbar	nein	möglich, ausgleichbar	nein
Grünspecht	<i>Picus viridis</i>	Ein Revier außerhalb des Geltungsbereichs	nein	nein	nein	nein
Star	<i>Sturnus vulgaris</i>	Drei Reviere im Geltungsbereich, ein weiteres im Umfeld	möglich, vermeidbar	nein	möglich, ausgleichbar	nein
Stieglitz	<i>Carduelis carduelis</i>	Drei Revier im Geltungsbereich, zwei weitere im Umfeld	möglich, vermeidbar	nein	möglich, ausgleichbar	nein
Türkentaube	<i>Streptopelia decaocto</i>	Ein Revier außerhalb des Geltungsbereichs	nein	nein	nein	nein
Abendsegler	<i>Nyctalus noctula</i>	Quartiere im Geltungsbereich auszuschließen	nein	nein	nein	nein
Kleinabendsegler	<i>Nyctalus leisleri</i>	Quartiere im Geltungsbereich möglich	möglich, vermeidbar	nein	möglich, ausgleichbar	nein
"Langohr"	<i>Plecotus auritus / P. austriacus</i>	Quartiere im Geltungsbereich möglich	möglich, vermeidbar	nein	möglich, ausgleichbar	nein
Rauhautfledermaus	<i>Pipistrellus nathusii</i>	Quartiere im Geltungsbereich auszuschließen	nein	nein	nein	nein
Zwergfledermaus	<i>Pipistrellus pipistrellus</i>	Quartiere im Geltungsbereich möglich	möglich, vermeidbar	nein	möglich, ausgleichbar	nein
Zauneidechse	<i>Lacerta agilis</i>	Vorkommen im Geltungsbereich	möglich, vermeidbar	nein	möglich, ausgleichbar	nein

Vögel

Bluthänfling, Stieglitz

Ein Revier des Bluthänflings und drei des Stieglitz konnte innerhalb des Geltungsbereichs festgestellt werden und sind somit betroffen. Dementsprechend sind artenschutzrechtliche Konflikte möglich.

Zwei weitere Reviere des Stieglitz befinden sich im weiteren Umfeld und werden durch die Planung nicht betroffen.

Das Eintreten der Verbotstatbestände nach § 44 Abs. 1 Nr. 1 BNatSchG (Verletzung und Tötung), § 44 Abs. 1 Nr. 2 BNatSchG (Erhebliche Störung) und § 44 Abs. 1 Nr. 3 BNatSchG (Zerstören von Fortpflanzungs- und Ruhestätten) kann für den Bluthänfling und Stieglitz nach der Prüfung bei Berücksichtigung von Vermeidungs- und vorgezogenen Ausgleichsmaßnahmen ausgeschlossen werden (vgl. Kap. 4 „Anhang Prüfbogen“). Hierbei sind folgende Maßnahmen umzusetzen:

Vermeidungsmaßnahme:

- Von einer Rodung von Bäumen und Gehölzen ist während der Brutzeit (01. März - 30. Sept.) aus artenschutzrechtlichen Gründen abzusehen. Sofern Rodungen in diesem Zeitraum notwendig werden, sind die betroffenen Bereiche zeitnah vor Beginn der Maßnahme durch einen Fachgutachter auf aktuelle Brutvorkommen zu kontrollieren.

Vorgezogene Ausgleichsmaßnahme (CEF-Maßnahme):

- Anlage eines Gehölzbestands (heimische, standortgerechte Arten) von mindestens 800 m² mit angrenzender Sukzessionszone mit einer Breite von 2 m. Hierbei sind folgende Voraussetzungen zu beachten:

Die Pflanzenzusammensetzung des Gehölzstreifens (z.B. Hartriegel, Liguster und Weißdorn sowie z.B. Hainbuche, Mehlbeere oder Speierling als Solitärbaum) sowie der Sukzessionszone (z.B. Beifuß, Hirtentäschelkraut, Wiesensauerampfer, Wegrauke) sollte auf die Erfordernisse des Bluthänflings und Stieglitz abgestimmt sein.

Star

Drei Reviere des Stars liegen innerhalb des Geltungsbereichs. Dementsprechend sind artenschutzrechtliche Konflikte möglich. Ein weiteres Revier befindet sich im weiteren Umfeld und wird von der aktuellen Planung nicht betroffen.

Das Eintreten der Verbotstatbestände nach § 44 Abs. 1 Nr. 1 BNatSchG (Verletzung und Tötung), § 44 Abs. 1 Nr. 2 BNatSchG (Erhebliche Störung) und § 44 Abs. 1 Nr. 3 BNatSchG (Zerstören von Fortpflanzungs- und Ruhestätten) kann für den Star nach der Prüfung bei Berücksichtigung von Vermeidungs- und vorgezogenen Ausgleichsmaßnahmen ausgeschlossen werden (vgl. Kap. 4 „Anhang Prüfbogen“). Hierbei sind folgende Maßnahmen umzusetzen:

Vermeidungsmaßnahme:

- Von einer Rodung von Bäumen und Gehölzen ist während der Brutzeit (01. März - 30. Sept.) aus artenschutzrechtlichen Gründen abzusehen. Sofern Rodungen in diesem Zeitraum notwendig werden, sind die betroffenen Bereiche zeitnah vor Beginn der Maßnahme durch einen Fachgutachter auf aktuelle Brutvorkommen zu kontrollieren.

Vorgezogene Ausgleichsmaßnahme (CEF-Maßnahme):

- Als Ersatz für die wegfallenden Ruhe- und Fortpflanzungsstätten des **Stars** sind 9 geeignete Nistmöglichkeiten (z.B. Hasselfeldt Nistkasten für Stare & Gartenrotschwänze; Schwegler Nisthöhle 2GR Oval oder vergleichbares) vorzugsweise in einem bestehenden bzw. entstehenden Gehölzbestand anzubringen und regelmäßig zu pflegen.

Hinweis: Die Nistkästen sind spätestens vor Beginn der auf eine Baufeldräumung folgenden Brutzeit in Süd- oder Ostexposition anzubringen und dauerhaft zu unterhalten.

Feldsperling, Girlitz, Grünspecht und Türkentaube

Die Reviere von Feldsperling, Girlitz, Grünspecht und Türkentaube, befinden sich außerhalb des aktuellen Geltungsbereichs. Diese werden durch die Planungen weder direkt noch indirekt betroffen. Dementsprechend sind artenschutzrechtliche Konflikte nicht möglich.

Das Eintreten der Verbotstatbestände nach § 44 Abs. 1 Nr. 1 BNatSchG (Verletzung und Tötung), § 44 Abs. 1 Nr. 2 BNatSchG (Erhebliche Störung) und § 44 Abs. 1 Nr. 3 BNatSchG (Zerstören von Fortpflanzungs- und Ruhestätten) kann für Feldsperling, Girlitz, Grünspecht und Türkentaube ausgeschlossen werden.

Grünfink

Der Grünfink konnte mit einem Revier innerhalb des Geltungsbereichs festgestellt werden. Dementsprechend sind artenschutzrechtliche Konflikte möglich. Vier weitere Reviere des Grünfink befindet sich im weiteren Umfeld, welches durch die Planungen nicht betroffen wird.

Das Eintreten der Verbotstatbestände nach § 44 Abs. 1 Nr. 1 BNatSchG (Verletzung und Tötung), § 44 Abs. 1 Nr. 2 BNatSchG (Erhebliche Störung) und § 44 Abs. 1 Nr. 3 BNatSchG (Zerstören von Fortpflanzungs- und Ruhestätten) kann für den Grünfink nach der Prüfung bei Berücksichtigung von Vermeidungsmaßnahmen ausgeschlossen werden (vgl. Kap. 4 „Anhang Prüfbogen“). Hierbei sind folgende Maßnahmen umzusetzen:

Vermeidungsmaßnahme:

- Von einer Rodung von Bäumen und Gehölzen ist während der Brutzeit (01. März - 30. Sept.) aus artenschutzrechtlichen Gründen abzusehen. Sofern Rodungen in diesem Zeitraum notwendig werden, sind die betroffenen Bereiche zeitnah vor Beginn der Maßnahme durch einen Fachgutachter auf aktuelle Brutvorkommen zu kontrollieren.

Fachgutachterliche Empfehlung:

Durch das Wegfallen weniger Bäume und Gehölze wird die ökologische Funktion im räumlichen Zusammenhang nicht gefährdet. Der Grünfink ist eine freibrütende Arten, die hinsichtlich der Nistplatzwahl unspezifisch ist. Als Ausweichmöglichkeiten kommen die Gehölze des direkten Umfeld, die verbleibenden Gehölze sowie die Neuanpflanzung im Geltungsbereich in Frage. Aus diesem Grund werden CEF-Maßnahmen nicht für notwendig erachtet. Generell werden jedoch flächengleiche

Ersatzpflanzungen von Gehölzen (heimische, standortgerechte Arten) empfohlen.

Fledermäuse

Abendsegler und Rauhautfledermaus

Aufgrund der geringen Nachweishäufigkeit und der artspezifischen Quartierpräferenz sind Quartiere von Abendsegler, Kleinabendsegler und Rauhautfledermaus innerhalb des Geltungsbereichs auszuschließen.

Das Eintreten der Verbotstatbestände nach § 44 Abs. 1 Nr. 1 BNatSchG (Verletzung und Tötung), § 44 Abs. 1 Nr. 2 BNatSchG (Erhebliche Störung) und § 44 Abs. 1 Nr. 3 BNatSchG (Zerstören von Fortpflanzungs- und Ruhestätten) kann für Abendsegler und Rauhautfledermaus ausgeschlossen werden (vgl. Kap. 4 „Anhang Prüfbogen“).

Kleinabendsegler, „Langohr“ und Zwergfledermaus

Quartiere von Kleinabendsegler, „Langohr“ und Zwergfledermaus sind aufgrund der Nachweishäufigkeit und artspezifischen Quartierpräferenzen im Geltungsbereich möglich. Dementsprechend sind artenschutzrechtliche Konflikte möglich.

Das Eintreten der Verbotstatbestände nach § 44 Abs. 1 Nr. 1 BNatSchG (Verletzung und Tötung), § 44 Abs. 1 Nr. 2 BNatSchG (Erhebliche Störung) und § 44 Abs. 1 Nr. 3 BNatSchG (Zerstören von Fortpflanzungs- und Ruhestätten) kann für Kleinabendsegler, „Langohr“ und Zwergfledermaus nach der Prüfung bei Berücksichtigung von Vermeidungsmaßnahmen ausgeschlossen werden (vgl. Kap. 4 „Anhang Prüfbogen“). Hierbei wird die Möglichkeit von Temporärquartieren und wechselnden Quartieren (Worst-Case-Annahme) herangezogen. Es sind folgende Maßnahmen umzusetzen:

Vermeidungsmaßnahmen:

- Gebäude und Gebäudeteile, die für den Abbruch oder Umbau vorgesehen sind, sind unmittelbar vor Durchführung von Abbruch- oder erheblichen Umbauarbeiten durch einen Fachgutachter auf Quartiere von Fledermäusen zu untersuchen. Hierbei festgestellte Quartiere im Sinne des § 44 Abs. 3 BNatSchG sind so lange zu erhalten, bis von der zuständigen Naturschutzbehörde anderweitigen Maßnahmen zugestimmt wurde. Jede wegfallende Ruhe- und Fortpflanzungsstätte, die im Zuge der ökologischen Baubegleitung festgestellt wird, ist im Verhältnis 1:3 auszugleichen.
- Höhlenbäume sind vor einer Rodung durch eine qualifizierte Person auf Vorkommen von Quartieren hin zu überprüfen. Hierbei festgestellte Quartiere im Sinne des § 44 Abs. 3 BNatSchG sind so lange zu erhalten, bis von der zuständigen Naturschutzbehörde anderweitigen Maßnahmen zugestimmt wurde. Jede wegfallende Ruhe- und Fortpflanzungsstätte, die im Zuge der ökologischen Baubegleitung festgestellt wird, ist im Verhältnis 1:3 auszugleichen
- Eine direkte Beleuchtung von Bäumen und Gehölzen sowie von Bereichen mit Quartiereinflügen an Gebäuden ist zu vermeiden.
- Es sind nur voll abgeschirmte Leuchten (besonders Wandleuchten) einzusetzen, die das Licht

ausschließlich nach unten abstrahlen (“down-lights”).

- Es sind ausschließlich Leuchtmittel (z. B. LED-Technik oder Natriumdampf-Hochdrucklampen) mit einer Farbtemperatur von maximal 3.000 Kelvin (warmweiße Lichtfarbe) zu verwenden (SCHROER et al. 2019, JIN et al. 2015).

Vorgezogene Ausgleichsmaßnahme (CEF-Maßnahme):

- Anbringung von drei geeigneten Fledermauskästen für baumbewohnende Fledermäuse (z. B. Hasselfeldt Fledermaus Großraumkasten für Kleinfledermäuse oder Schwegler Fledermaus-Universal-Sommerquartier 2FTH oder vergleichbares). Die Kästen sind an einer geeigneten unbeleuchteten Stelle in mind. 5 m Höhe über dem Erdboden oder vorspringenden Gebäudeteilen zu montieren. Der genaue Standort ist mit der zuständigen Unteren Naturschutzbehörde abzustimmen. Die Kästen sind regelmäßig zu pflegen.

Reptilien

Zauneidechse

Das Vorkommen der Zauneidechse wurde am Rand Bereich des Geltungsbereich nachgewiesen. Dementsprechend sind artenschutzrechtliche Konflikte möglich.

Das Eintreten der Verbotstatbestände nach § 44 Abs. 1 Nr. 1 BNatSchG (Verletzung und Tötung), § 44 Abs. 1 Nr. 2 BNatSchG (Erhebliche Störung) und § 44 Abs. 1 Nr. 3 BNatSchG (Zerstören von Fortpflanzungs- und Ruhestätten) kann für die Zauneidechse nach der Prüfung bei Berücksichtigung von Vermeidungs- und vorgezogenen Ausgleichsmaßnahmen ausgeschlossen werden (vgl. Kap. 4 „Anhang Prüfbogen“). Hierbei sind folgende Maßnahmen umzusetzen:

Vermeidungsmaßnahmen:

- Umsiedlung der Zauneidechsen in das zuvor vorbereitete Reptilienhabitat.
Eine Umsiedlung ist vorzugsweise im Zeitraum von April bis Mai durchzuführen.
- Tiefbauarbeiten in Bereichen mit Vorkommen der Zauneidechse sind zu Beginn der Arbeiten durch eine qualifizierte Person zu begleiten (ökol. Baubegleitung)
- Sicherung des Baufensters zur Verhinderung einer Einwanderung von Zauneidechsen durch eine temporäre und überkletterungssichere Einwanderungsbarriere (Reptilienzaun).

Vorgezogene Ausgleichsmaßnahme (CEF-Maßnahme):

Damit die vorgezogenen Ausgleichsmaßnahmen die erforderliche ökologische Funktion erfüllen können, ist zunächst der Flächenbedarf zu ermitteln.

Als betroffen werden diejenigen Individuen gewertet, die sich im Geltungsbereich befinden und die durch den Eingriff betroffen werden. Der Flächenbedarf einer Zauneidechse ist schwer abzuschätzen, da dieser durch regionale und standortbedingte Einflüsse beeinflusst wird. Zur Näherung wird der Literaturwert nach LAUFER (2014) herangezogen, der durchschnittlich einen Flächenbedarf von 150 m² pro adultes Individuum, das betroffen wird, als Mindestfläche verwendet. Um die Populationsgröße

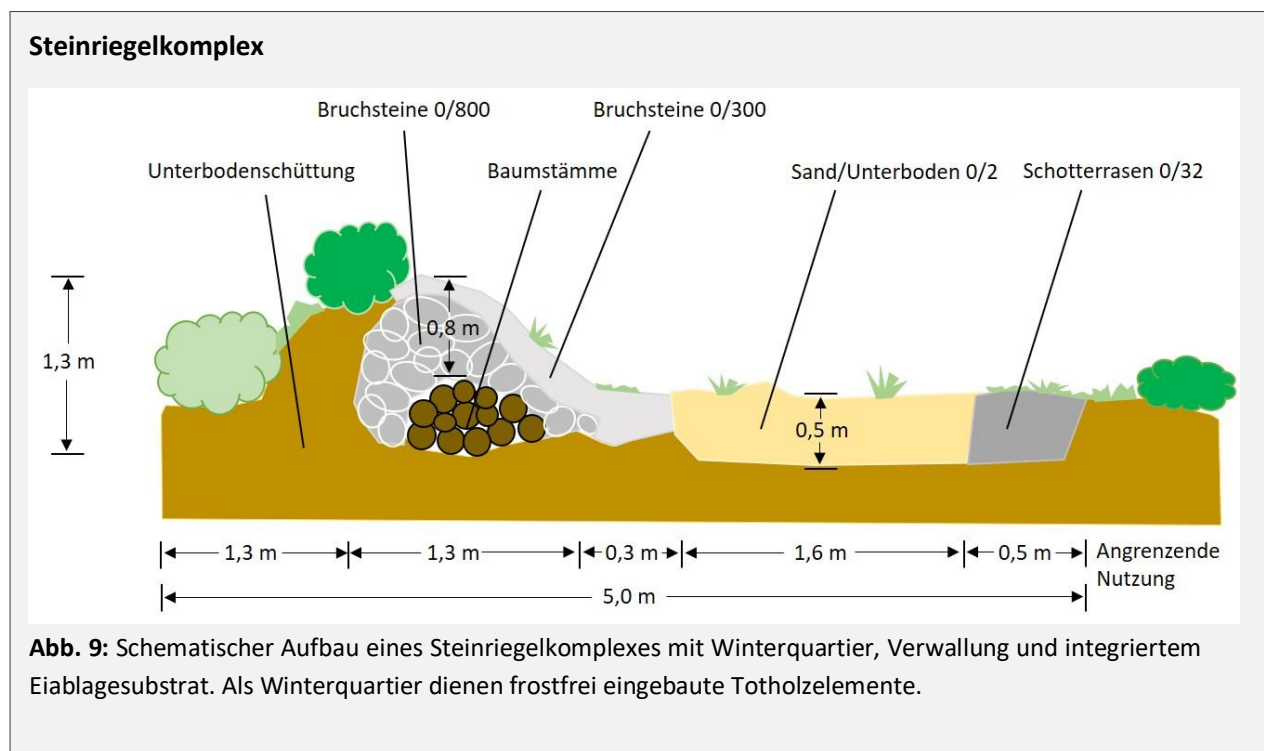
abzuschätzen ist nach LAUFER (2014) zudem ein Korrekturfaktor anzurechnen, da nie alle Individuen einer Population gefunden werden. Somit beträgt die Größe der notwendigen Fläche:

2 Individuen x Korrekturfaktor 6 x 150 m² Flächenbedarf = 1.800 m².

Hierbei sind folgende Strukturen zu schaffen:

- Sicherung eines Gesamtareals mit einer Größe von 1.800 m².
- Anlage eines Steinriegelkomplexes auf einer Gesamtfläche von ca. 300 m² (vgl. Abb. 9). Eine Teilung in mehrere Abschnitte ist möglich. Form und Ausgestaltung sind den örtlichen Gegebenheiten anzupassen.
- Zusätzliche Anlage von 3 Sandlinsen auf einer Fläche von jeweils 15 m². Hierzu ist vorhanden Boden bis zu einer Tiefe von 0,8 m zu entnehmen und durch einen grabbaren Sand zu ersetzen. Die Fläche ist anschließend in einer Höhe von ca. 0,8 m mit Sand zu überdecken.
- Zusätzliche Anlage von 3 Totholzhaufen auf einer Fläche von jeweils 15 m².
- Zusätzliche Anlage von 3 Steinhaufen auf einer Fläche von jeweils 15 m².
- Restfläche außerhalb des Steinriegelkomplexes: zweimalige Mahd mit Balkenmäher (Schnitthöhe > 10 cm) mit Abfahren des Mahdguts oder Schaf- oder Ziegenbeweidung.
- Eine Verschattung des Steinriegelkomplexes ist zu vermeiden.
- Der Steinriegelkomplex ist regelmäßig so zu pflegen, dass ein übermäßiges Überwachsen vermieden wird.

Zeitplan: Das Ersatzhabitat ist vorlaufend herzustellen. Es wird darauf hingewiesen, dass vor dem Abfangen und Einsetzen der Tiere das Reptilienhabitat vollständig hergestellt sein muss oder ein geeignetes und nicht von Zauneidechsen besiedeltes Habitat zur Verfügung steht.



Der Steinriegelkomplex dient dazu alle Habitatanforderungen (Winterquartier, Sommerlebensraum und Eiablage) adäquat abzudecken und ein ausreichendes Angebot von exponierten Sonnplätzen zu schaffen. Hierdurch soll auch in Monaten (z.B. April) mit einem niedrigen Sonnenstand ein ausreichendes Angebot brauchbarer Sonnplätze sichergestellt werden. Der Aufbau des Steinriegelkomplexes sollte sich dem Aufbau an der oben dargestellten Bauweise orientieren. Gegebenenfalls sind einzelne Elemente den örtlichen Gegebenheiten oder der Verfügbarkeit von lokalen Baumaterialien anzupassen. Gegebenenfalls vorhandene Gehölze sollten in den Steinriegelkomplex integriert sein.

Aus fachgutachterlicher Sicht stehen der Planung unter Berücksichtigung der vorgeschlagenen Maßnahmen keine artenschutzrechtlichen Konflikte entgegen.

Unter Berücksichtigung aller oben genannten Maßnahmen besteht kein Erfordernis der Zulassung einer Ausnahme nach § 45 Abs. 7 BNatSchG.

2.3 Stufe III: Ausnahmeverfahren

Da durch das Vorhaben gegen keines der Verbote des § 44 Abs. 1 BNatSchG verstoßen wird, kann die Durchführung eines Ausnahmeverfahrens inklusive der Klärung der dafür nötigen Voraussetzungen entfallen.

2.4 Fazit

Die Gemeindevertretung der Gemeinde Ober-Mörlen hat am 28.03.2023 den Aufstellungsbeschluss für den Bebauungsplan Nr. 14a „Schießhütte II“ 3. Bauabschnitt gefasst. Der Bericht bezieht sich auf den Entwurf des Bebauungsplans mit Stand vom 12.11.2024.

Das vorliegende Gutachten verfolgt die in diesem Zusammenhang geforderte Überprüfung, ob durch die geplante Nutzung artenschutzrechtlich besonders zu prüfende Arten betroffen sind. Gegebenenfalls ist sicherzustellen, dass durch geeignete Maßnahmen keine Verbotstatbestände gemäß § 44 BNatSchG eintreten. Der Bericht liefert Aussagen zur angetroffenen Fauna, deren artenschutzrechtlichen Status und hebt wichtige Strukturelemente im Planungsraum hervor. Quantifizierende Aussagen zu notwendigen Vermeidungs- und Ausgleichsmaßnahmen sind in den Prüfbögen festgelegt.

Der Bebauungsplan zielt auf eine Ausweisung eines mehrfach gegliederten Allgemeinen Wohngebiets sowie eines kleineren Mischgebietes im Südwesten ab.

Als Resultat der Vorauswahl weist der Planbereich unter Berücksichtigung der räumlichen Lage und der Habitatausstattung Qualitäten als Lebensraum für Vögel, Fledermäuse, Reptilien und *Maculinea* Arten auf. Infolgedessen ergibt sich das Erfordernis der Betrachtung der artenschutzrechtlichen Belange gemäß Bundesnaturschutzgesetz (BNatSchG).

Aus der Analyse sind als artenschutzrechtlich besonders zu prüfende Vogelarten **Bluthänfling, Feldsperling, Girlitz, Grünfink, Star, Stieglitz** und **Türkentaube**, als artenschutzrechtlich besonders zu prüfende Fledermausarten **Abendsegler, Kleinabendsegler, „Langohr“, Rauhautfledermaus** und **Zwergfledermaus** sowie als artenschutzrechtlich besonders zu prüfende Reptilienart die **Zauneidechse** hervorgegangen. Dementsprechend sind artenschutzrechtliche Konflikte möglich.

Maculinea Arten wurden nicht nachgewiesen.

Artenschutzrechtliche Konflikte

Bluthänfling, Grünfink, Star, Stieglitz, „Langohr“, Zwergfledermaus und Zauneidechse

Das Eintreten der Verbotstatbestände nach § 44 Abs. 1 Nr. 1 BNatSchG (Verletzung und Tötung), § 44 Abs. 1 Nr. 2 BNatSchG (Erhebliche Störung) und § 44 Abs. 1 Nr. 3 BNatSchG (Zerstören von Fortpflanzungs- und Ruhestätten) kann für **Bluthänfling, Grünfink, Star, Stieglitz, Kleinabendsegler, „Langohr“, Zwergfledermaus** und **Zauneidechse** nach der Prüfung bei Berücksichtigung von Vermeidungs- und vorgezogenen Ausgleichsmaßnahmen ausgeschlossen werden (vgl. Kap. 2.2.3 „Art-für-Art-Prüfung“, Kap. 4 „Anhang Prüfbogen“). Hierbei sind folgende Maßnahmen umzusetzen:

Vermeidungsmaßnahmen:Vögel

- Von einer Rodung von Bäumen und Gehölzen ist während der Brutzeit (01. März - 30. Sept.) aus artenschutzrechtlichen Gründen abzusehen. Sofern Rodungen in diesem Zeitraum notwendig werden, sind die betroffenen Bereiche zeitnah vor Beginn der Maßnahme durch einen Fachgutachter auf aktuelle Brutvorkommen zu kontrollieren.

Fledermäuse

- Gebäude und Gebäudeteile, die für den Abbruch oder Umbau vorgesehen sind, sind unmittelbar vor Durchführung von Abbruch- oder erheblichen Umbauarbeiten durch einen Fachgutachter auf Quartiere von Fledermäusen zu untersuchen. Hierbei festgestellte Quartiere im Sinne des § 44 Abs. 3 BNatSchG sind so lange zu erhalten, bis von der zuständigen Naturschutzbehörde anderweitigen Maßnahmen zugestimmt wurde. Jede wegfallende Ruhe- und Fortpflanzungsstätte, die im Zuge der ökologischen Baubegleitung festgestellt wird, ist im Verhältnis 1:3 auszugleichen.
- Höhlenbäume sind vor einer Rodung durch eine qualifizierte Person auf Vorkommen von Quartieren hin zu überprüfen. Hierbei festgestellte Quartiere im Sinne des § 44 Abs. 3 BNatSchG sind so lange zu erhalten, bis von der zuständigen Naturschutzbehörde anderweitigen Maßnahmen zugestimmt wurde. Jede wegfallende Ruhe- und Fortpflanzungsstätte, die im Zuge der ökologischen Baubegleitung festgestellt wird, ist im Verhältnis 1:3 auszugleichen
- Eine direkte Beleuchtung von Bäumen und Gehölzen sowie von Bereichen mit Quartiereinflügen an Gebäuden ist zu vermeiden.
- Es sind nur voll abgeschirmte Leuchten (besonders Wandleuchten) einzusetzen, die das Licht ausschließlich nach unten abstrahlen (“down-lights“).
- Es sind ausschließlich Leuchtmittel (z. B. LED-Technik oder Natriumdampf-Hochdrucklampen) mit einer Farbtemperatur von maximal 3.000 Kelvin (warmweiße Lichtfarbe) zu verwenden (SCHROER et al. 2019, JIN et al. 2015).

Reptilien

- Umsiedlung der Zauneidechsen in das zuvor vorbereitete Reptilienhabitat.
Eine Umsiedlung ist vorzugsweise im Zeitraum von April bis Mai durchzuführen.
- Tiefbauarbeiten in Bereichen mit Vorkommen der Zauneidechse sind zu Beginn der Arbeiten durch eine qualifizierte Person zu begleiten (ökol. Baubegleitung)
- Sicherung des Baufensters zur Verhinderung einer Einwanderung von Zauneidechsen durch eine temporäre und überkletterungssichere Einwanderungsbarriere (Reptilienzaun).

Vorgezogene Ausgleichsmaßnahme (CEF-Maßnahme):

Bluthänfling und Stieglitz

- Anlage eines Gehölzbestands (heimische, standortgerechte Arten) von mindestens 800 m² mit angrenzender Sukzessionszone mit einer Breite von 2 m. Hierbei sind folgende Voraussetzungen zu beachten:

Die Pflanzenzusammensetzung des Gehölzstreifens (z.B. Hartriegel, Liguster und Weißdorn sowie z.B. Hainbuche, Mehlbeere oder Speierling als Solitärbaum) sowie der Sukzessionszone (z.B. Beifuß, Hirtentäschelkraut, Wiesensauerampfer, Wegrauke) sollte auf die Erfordernisse des Bluthänflings und Stieglitz abgestimmt sein.

Star

- Als Ersatz für die wegfallenden Ruhe- und Fortpflanzungsstätten des **Stars** sind 9 geeignete Nistmöglichkeiten (z.B. Hasselfeldt Nistkasten für Stare & Gartenrotschwänze; Schwegler Nisthöhle 2GR Oval oder vergleichbares) vorzugsweise in einem bestehenden bzw. entstehenden Gehölzbestand anzubringen und regelmäßig zu pflegen.

Fledermäuse

- Anbringung von drei geeigneten Fledermauskästen für baumbewohnende Fledermäuse (z. B. Hasselfeldt Fledermaus Großraumkasten für Kleinfledermäuse oder Schwegler Fledermaus-Universal-Sommerquartier 2FTH oder vergleichbares). Die Kästen sind an einer geeigneten unbeleuchteten Stelle in mind. 5 m Höhe über dem Erdboden oder vorspringenden Gebäudeteilen zu montieren. Der genaue Standort ist mit der zuständigen Unteren Naturschutzbehörde abzustimmen. Die Kästen sind regelmäßig zu pflegen.

Zauneidechse

- Sicherung eines Gesamtareals mit einer Größe von 1.800 m².
 - Anlage eines Steinriegelkomplexes auf einer Gesamtfläche von ca. 300 m² (vgl. Abb. 9). Eine Teilung in mehrere Abschnitte ist möglich. Form und Ausgestaltung sind den örtlichen Gegebenheiten anzupassen.
 - Zusätzliche Anlage von 3 Sandlinsen auf einer Fläche von jeweils 15 m². Hierzu ist vorhanden Boden bis zu einer Tiefe von 0,8 m zu entnehmen und durch einen grabbaren Sand zu ersetzen. Die Fläche ist anschließend in einer Höhe von ca. 0,8 m mit Sand zu überdecken.
 - Zusätzliche Anlage von 3 Totholzhaufen auf einer Fläche von jeweils 15 m².
 - Zusätzliche Anlage von 3 Steinhaufen auf einer Fläche von jeweils 15 m².
 - Restfläche außerhalb des Steinriegelkomplexes: zweimalige Mahd mit Balkenmäher (Schnitthöhe > 10 cm) mit Abfahren des Mahdguts oder Schaf- oder Ziegenbeweidung.
 - Eine Verschattung des Steinriegelkomplexes ist zu vermeiden.
 - Der Steinriegelkomplex ist regelmäßig so zu pflegen, dass ein übermäßiges Überwachsen

vermieden wird.

Fachgutachterliche Empfehlung:

Grünfink

Durch das Wegfallen weniger Bäume und Gehölze wird die ökologische Funktion im räumlichen Zusammenhang nicht gefährdet. Der Grünfink ist eine freibrütende Art, die hinsichtlich der Nistplatzwahl unspezifisch ist. Als Ausweichmöglichkeiten kommen die Gehölze des direkten Umfeld, die verbleibenden Gehölze sowie die Neuanpflanzung im Geltungsbereich in Frage. Aus diesem Grund werden CEF-Maßnahmen nicht für notwendig erachtet. Generell werden jedoch flächengleiche Ersatzpflanzungen von Gehölzen (heimische, standortgerechte Arten) empfohlen.

Artenschutzrechtlich besonders zu prüfende Arten ohne Konfliktpotential

Feldsperling, Girlitz, Grünspecht, Türkentaube, Abendsegler und Rauhautfledermaus

Das Eintreten der Verbotstatbestände nach § 44 Abs. 1 Nr. 1 BNatSchG (Verletzung und Tötung), § 44 Abs. 1 Nr. 2 BNatSchG (Erhebliche Störung) und § 44 Abs. 1 Nr. 3 BNatSchG (Zerstören von Fortpflanzungs- und Ruhestätten) kann für Feldsperling, Girlitz, Grünspecht, Türkentaube, Abendsegler und Rauhautfledermaus ausgeschlossen werden.

Allgemeine Maßnahmen für Vögel mit günstigem Erhaltungszustand und Allgemeine Störungen

Das Eintreten der Verbotstatbestände nach § 44 Abs. 1 Nr. 1 BNatSchG (Verletzung und Tötung) kann für die betroffenen Arten nach der Prüfung bei Berücksichtigung von Vermeidungsmaßnahmen ausgeschlossen werden. Zur Vermeidung der möglichen Tötung und Verletzung von Individuen sind generell folgende Maßnahmen zum Schutz und Erhalt der Avifauna zu beachten:

- Von einer Rodung von Bäumen und Gehölzen ist während der Brutzeit (01. März - 30. Sept.) aus artenschutzrechtlichen Gründen abzusehen. Sofern Rodungen in diesem Zeitraum notwendig werden, sind die betroffenen Bereiche zeitnah vor Beginn der Maßnahme durch einen Fachgutachter auf aktuelle Brutvorkommen zu kontrollieren.
- Bei Bauarbeiten im Zeitraum vom 01. März bis 30. September sind betroffene Bereiche zeitnah vor Beginn der Maßnahme durch einen Fachgutachter auf aktuelle Brutvorkommen zu kontrollieren sowie eine ökologische Baubegleitung durchzuführen.
- Zur Verhinderung von Vogelschlag an spiegelnden Gebäudefronten sind gemäß § 37 Abs. 3 HeNatG großflächige Glasfassaden zu vermeiden. Dort wo sie unvermeidbar sind, ist die Durchsichtigkeit durch Verwendung transluzenter Materialien oder flächiges Aufbringen von Markierungen (Punktraster, Streifen) so zu reduzieren, dass ein Vogelschlag vermieden wird. Zur Verringerung der Spiegelwirkung sollte eine Verglasung mit Außenreflexionsgrad von maximal 15 % verwendet werden.

Ausgleich:

- Es ist die Schaffung von Ersatzlebensraum durch die Anbringung von geeigneten Nistkästen für die Bachstelze zu beachten.
- Es wird davon ausgegangen, dass die betroffenen Arten aufgrund ihrer Anpassungsfähigkeit im umliegenden Gehölzbestand sowie der geplanten Gehölzpflanzungen und den Ausgleichspflanzungen für Bluthänfling und Stieglitz weiterhin ausreichende Habitatvoraussetzungen vorfinden. Ein darüberhinausgehender Ausgleich wird nicht als notwendig erachtet.

Erhebliche bau-, anlage- und betriebsbedingte Auswirkungen sind nicht zu erwarten. Viele der gefundenen Vogelarten gelten als verhältnismäßig stresstolerant. Im Planungsraum kann es während der Bauzeit durch Lärmemissionen sowie sonstige Störungen zu vorübergehenden Beeinträchtigungen der Fauna kommen. Die bauzeitliche Verdrängung der Fauna durch die temporäre Inanspruchnahme klingt nach Abschluss der Baumaßnahme ab. Nachhaltige Beeinträchtigungen sind aufgrund der Verfügbarkeit von Alternativhabitaten in der Umgebung nicht zu erwarten.

Artenschutzrechtlich besonders zu prüfende Nahrungsgäste

Der Planungsraum und dessen Umfeld stellt für Elster, Gartenrotschwanz, Mauersegler, Mäusebusard, Mehlschwalbe, Nilgans, Rauchschwalbe, Schwarzmilan, Turmfalke und Weißstorch ein häufig frequentiertes Jagd- und Nahrungsrevier dar. Durch die aktuelle Nutzung finden die Nahrungsgäste insgesamt gute Bedingungen mit einem angemessenen Angebot an Beutetieren. Es kann jedoch davon ausgegangen werden, dass die festgestellten Arten nur eine lose Bindung an den Planungsraum aufweisen und ggf. auf Alternativflächen in der Umgebung ausweichen. Entsprechend geeignete Strukturen kommen im Umfeld des Planungsraums noch regelmäßig vor. Es ist mit keiner Beeinträchtigung der Arten zu rechnen, die eine erhebliche Verschlechterung des Erhaltungszustands der jeweiligen lokalen Populationen bedingen könnte. Lärmemissionen sowie sonstige Störungen während der Bauzeiten führen meist zu vorübergehenden Beeinträchtigungen der Fauna. Die bauzeitliche Verdrängung ist somit in der Regel nur temporär und klingt nach Abschluss der Baumaßnahme ab.

Aus fachgutachterlicher Sicht stehen der Planung unter Berücksichtigung der vorgeschlagenen Maßnahmen keine artenschutzrechtlichen Konflikte entgegen.

Unter Berücksichtigung aller oben genannten Maßnahmen besteht kein Erfordernis der Zulassung einer Ausnahme nach § 45 Abs. 7 BNatSchG.

3 Literatur

- AGAR & FENA (2010): Rote Liste der Amphibien und Reptilien Hessens (Reptilia et Amphibia), 6. Fassung, Stand 1.11.2010. - Hessisches Ministerium für Umwelt, Energie, Landwirtschaft und Verbraucherschutz (Hrsg.), Arbeitsgemeinschaft Amphibien- und Reptilienschutz in Hessen e. V. und Hessen-Forst Servicestelle Forsteinrichtung und Naturschutz, Fachbereich Naturschutz (Bearb.); Wiesbaden, 84 S.
- BARTSCHV (2005): Verordnung zum Schutz wild lebender Tier- und Pflanzenarten. Zuletzt geändert durch Art. 10 G v. 21.1.2013 I 95.
- BFN (2019): Ergebnisse nationaler FFH-Bericht 2019, Erhaltungszustand der Arten, Vergleich Hessen – Deutschland. Stand 23.10.2019.
- BNATSCHG (2021): Gesetz über Naturschutz und Landschaftspflege vom 29.07.2009; BGBl I I S. 2542; Geltung ab 01.03.2010 FNA: 791-9; 7 Wirtschaftsrecht 79 Forstwirtschaft, Naturschutz, Jagdwesen und Fischerei 791 Naturschutz. Stand: zuletzt geändert durch Artikel 1 des Gesetzes vom 18.08.2021 BGBl I I S. 3908.
- DIETZ, C., VON HELVERSEN, O. & D. NILL (2007): Handbuch der Fledermäuse Europas und Nordafrikas: Biologie, Kennzeichen, Gefährdung. Kosmos Naturführer. 399 Seiten.
- DIETZ, M., HÖCKER, L. LANG, J. & SIMON, O. (2023): Rote Liste der Säugetiere Hessens. 4. Fassung. Stand 2023. Herausgeber: Wiesbaden, Hessisches Landesamt für Naturschutz, Umwelt und Geologie.
- EIONET (2013-2018): <https://nature-art17.eionet.europa.eu/article17/species/summary/>
- HENATG (2023): Hessisches Gesetz zum Schutz der Natur und zur Pflege der Landschaft vom 25.05.2023; Nr. 18 – Gesetz- und Verordnungsblatt für das Land Hessen – 7. Juni 2023.
- HESSEN MOBIL (2020): Kartiermethodenleitfaden, 3. Fassung, September 2020. 96 Seiten.
- HESSISCHES MINISTERIUM FÜR UMWELT, KLIMASCHUTZ, LANDWIRTSCHAFT UND VERBRAUCHERSCHUTZ (HMUKLV) (2015): Leitfaden für die artenschutzrechtliche Prüfung in Hessen. Umgang mit den Arten des Anhangs IV der FFH-RL und den europäischen Vogelarten in Planungs- und Zulassungsverfahren. 3. Fassung (Dezember 2015).
- HÜPPOP, O., BAUER, H.G., HAUPT, H., RYSLAVY, T., SÜDBECK, P., WAHL, J. (2013): Rote Liste wandernder Vogelarten Deutschlands, 1. Fassung, 31 Dezember 2012. In Berichte zum Vogelschutz 49/50, S. 23-83.
- JIN, H, JIN, S., CHEN, L., CEN, S., YUAN, K. (2015): Research on the lighting performance of LED streetlights with different color temperatures. IEEE Photonics Journal 7 (6): 1-9. DOI: <https://doi.org/10.1109/JPHOT.2015.2497578>.
- LAUFER, H. (2014): Praxisorientierte Umsetzung des strengen Artenschutzes am Beispiel von Zaun- und Mauereidechsen. Herausgeber: Landesanstalt für Umwelt, Messungen und Naturschutz Baden-Württemberg. Band 77.
- MEINIG, H., BOYE, P., DÄHNE, M., HUTTERER, R. & J. LANG (2020): Rote Liste und Gesamtartenliste der Säugetiere (Mammalia) Deutschlands. – Naturschutz und Biologische Vielfalt 170 (2): 73 S.
- RAT DER EUROPÄISCHEN GEMEINSCHAFT: Richtlinie 92/43 EWG des Rates zur Erhaltung der natürlichen Lebensräume sowie der wild lebenden Tiere und Pflanzen (Flora-Fauna-Habitat-Richtlinie FFH-RL) vom 21. Mai 1992 (ABl. L 206 vom 22.7.1992, S. 7).
- ROTE-LISTE-GREMIUM AMPHIBIEN UND REPTILIEN (RLG) (2020): Rote Liste und Gesamtartenliste der Reptilien (Reptilia) Deutschlands. – Naturschutz und Biologische Vielfalt 170 (3): 64 S.

- RYSLAVY, T., H.-G. BAUER, B. GERLACH, O. HÜPPOP, J. STAHRMER, P. SÜDBECK & C. SUDFELDT (2020): Rote Liste der Brutvögel Deutschlands. 6. Fassung Stand 30. September 2020. Berichte zum Vogelschutz 57.
- SCHROER, S. WEIß, N., GRUBISIC, M., MANFRIN, A., VAN GRUNSEN, R. STORMS, M., BERGER, A., VOIGT, C., KLENKE, R., HÖLKER, F. (2019): Analyse der Auswirkungen künstlichen Lichts auf die Biodiversität. Naturschutz und Biologische Vielfalt. Heft 168, BfN, Bonn Bad Godesberg. 200 S.
- SKIBA, R. (2009): Europäische Fledermäuse. Kennzeichen, Echoortung und Detektoranwendung. 2. aktualisierte und erweiterte Auflage. Neue Brehm-Bücherei. Band 648, Hohenwarsleben.
- STAATLICHE VOGELSCHUTZWARTE FÜR HESSEN, RHEINLAND-PFALZ UND SAARLAND (VSW) (2014): Zum Erhaltungszustand der Brutvogelarten Hessens. 2. Fassung (März 2014).
- STAATLICHE VOGELSCHUTZWARTE FÜR HESSEN, RHEINLAND-PFALZ UND SAARLAND (VSW) & HESSISCHE GESELLSCHAFT FÜR ORNITHOLOGIE UND NATURSCHUTZ (HGON) (2021): Rote Liste der der bestandsgefährdeten Brutvogelarten Hessens, 10. Fassung, Stand Dezember 2021. Hessisches Ministerium für Umwelt, Klimaschutz, Landwirtschaft und Verbraucherschutz, Wiesbaden (Hrsg.) (HMUKLV).
- STAATLICHE VOGELSCHUTZWARTE FÜR HESSEN, RHEINLAND-PFALZ UND SAARLAND (VSW) & PLANUNGSGRUPPE FÜR NATURSCHUTZ UND LANDSCHAFT GbR (PNL) (2010): Grundlagen zur Umsetzung des Kompensationsbedarfes für die Feldlerche (*Alauda arvensis*) in Hessen. 21 Seiten
- SÜDBECK, P., ANDREZKE, H., FISCHER, S., GEDEON, K., SCHIKORE, T. SCHRÖDER, K. & SUDFELDT, C. (2005): Methodenstandards zur Erfassung der Brutvögel Deutschlands. - Radolfzell, 792 S.
- TRAUTNER, J. (2020): Artenschutz. Rechtliche Pflichten, fachliche Konzepte, Umsetzung in der Praxis. Eugen

4 Anhang (Prüfbögen)

Allgemeine Angaben zur Art						
1. Durch das Vorhaben betroffene Art						
Bluthänfling (<i>Carduelis cannabina</i>)						
2. Schutzstatus, Gefährdungsstufe (Rote Listen)		3. Erhaltungszustand (Ampel-Schema)				
<input type="checkbox"/>	FFH-RL- Anh. IV - Art		unbekannt	günstig	ungünstig-unzureichend	ungünstig-schlecht
<input checked="" type="checkbox"/>	Europäische Vogelart					
..3..	RL Deutschland	EU:	<input checked="" type="checkbox"/>	<input type="checkbox"/>	<input type="checkbox"/>	<input type="checkbox"/>
..3..	RL Hessen	Deutschland:	<input checked="" type="checkbox"/>	<input type="checkbox"/>	<input type="checkbox"/>	<input type="checkbox"/>
...-	ggf. RL regional	Hessen:	<input type="checkbox"/>	<input type="checkbox"/>	<input type="checkbox"/>	<input checked="" type="checkbox"/>
4. Charakterisierung der betroffenen Art						
4.1 Lebensraumsprüche und Verhaltensweisen						
Allgemeines						
Familie der Finken (Fringillidae). Wenig territorial. Außerhalb der Brutzeit in dichten Schwärmen, die im Winter mit Stieglitz, Girlitz, Grünling und anderen samenfressenden Arten vermischt sein können.						
Lebensraum						
Bevorzugt Busch- und Heckenlandschaften im Tiefland. auch am Waldrand, in Wacholderheiden, Baumschulen, Weinbergen, Parks, Friedhöfen und in großen Gärten. Außerhalb der Brutzeit ist er zudem auf Ruderalflächen, Stoppeläckern und ähnlichem.						
Wanderverhalten						
Typ	Teilzieher, Kurzstreckenzieher					
Überwinterungsgebiet	Südwesteuropa					
Abzug	ab Ende Juni					
Ankunft	ab Ende Februar, meist März bis April					
Info	Ursprünglich Teilzieher in Mitteleuropa, heute bis auf die nordöstlichen Verbreitungsgebiete Standvogel					
Nahrung						
Sämereien von Wildkräutern und Baumsamen.						
Fortpflanzung						
Typ	Freibrüter					
Balz	ab April	Brutzeit	April bis August			
Brutdauer	12-13 Tage	Bruten/Jahr	meist 2			
Info	Einzelbrüter, häufig auch lockere Kolonien; saisonale Monogamie. Nest in dichten Hecken und Büschen aus Laub- und Nadelgehölzen					
4.2 Verbreitung						
Europa: Fast ganz Europa außer Mittel- und Nordskandinavien sowie Island.. IUCN: Least Concern.						
Angaben zur Art in der kontinentalen Region Europas: 5 – 13 Mio. Brutpaare (BIRDLIFE INTERNATIONAL 2004).						
Angaben zur Art in der kontinentalen Region Deutschlands: keine Daten verfügbar						
Angaben zur Art im Gebiet (Hessen): Brutpaarbestand 10.000-20.000						
Zukunftsaussichten: <input type="checkbox"/> günstig <input checked="" type="checkbox"/> ungünstig bis unzureichend <input type="checkbox"/> ungünstig bis schlecht						

Vorhabenbezogene Angaben	
5. Vorkommen der Art im Untersuchungsraum	
<input checked="" type="checkbox"/> nachgewiesen	<input type="checkbox"/> sehr wahrscheinlich anzunehmen
Es konnte das Vorkommen des Bluthänflings mit einem Revier innerhalb des Geltungsbereichs festgestellt werden. (vgl. Kap. 2.1.3.2 Ergebnis).	
6. Prognose und Bewertung der Tatbestände nach § 44 BNatSchG	
6.1 Entnahme, Beschädigung, Zerstörung von Fortpflanzungs- oder Ruhestätten (§ 44 Abs. 1 Nr. 3 BNatSchG)	
a) Können Fortpflanzungs- oder Ruhestätten aus der Natur entnommen, beschädigt oder zerstört werden?	
(Vermeidungsmaßnahmen zunächst unberücksichtigt) <input checked="" type="checkbox"/> ja <input type="checkbox"/> nein	
Es können Fortpflanzungs- und Ruhestätten der Art beschädigt oder zerstört werden.	
b) Sind Vermeidungsmaßnahmen möglich? <input type="checkbox"/> ja <input checked="" type="checkbox"/> nein	
Bei Durchführung von Eingriffen innerhalb des Geltungsbereichs ist eine Vermeidung nicht möglich.	
c) Wird die ökologische Funktion im räumlichen Zusammenhang ohne vorgezogene Ausgleichs-Maßnahmen (CEF) gewahrt? (§ 44 Abs. 5 Satz 2 BNatSchG) <input type="checkbox"/> ja <input checked="" type="checkbox"/> nein	
Durch die sehr angespannte Bestandssituation ist die ökologische Funktion im räumlichen Zusammenhang gefährdet.	
d) Wenn Nein - kann die ökologische Funktion durch vorgezogene Ausgleichs-Maßnahmen (CEF) gewährleistet werden? <input checked="" type="checkbox"/> ja <input type="checkbox"/> nein	
<ul style="list-style-type: none"> • Anlage eines Gehölzbestands (heimische, standortgerechte Arten) von mindestens 800 m² mit angrenzender Sukzessionszone mit einer Breite von 2 m. Hierbei sind folgende Voraussetzungen zu beachten: Die Pflanzenszusammensetzung des Gehölzstreifens (z.B. Hartriegel, Liguster und Weißdorn sowie z.B. Hainbuche, Mehlbeere oder Speierling als Solitärbaum) sowie der Sukzessionszone (z.B. Beifuß, Hirtentäschelkraut, Wiesensauerampfer, Wegrauke) sollte auf die Erfordernisse des Bluthänflings und Stieglitz abgestimmt sein. 	
<u>Hinweis:</u> Die Gehölzpflanzungen decken die Erfordernisse für Bluthänfling und Stieglitz gleichermaßen ab.	
Der Verbotstatbestand „Entnahme, Beschädigung, Zerstörung von Fortpflanzungs- oder Ruhestätten“ tritt ein. <input type="checkbox"/> ja <input checked="" type="checkbox"/> nein	
6.2 Fang, Verletzung, Tötung wild lebender Tiere (§ 44 Abs.1 Nr.1 BNatSchG)	
a) Können Tiere gefangen, verletzt oder getötet werden?	
(Vermeidungsmaßnahmen zunächst unberücksichtigt) <input checked="" type="checkbox"/> ja <input type="checkbox"/> nein	
Im Untersuchungsgebiet konnte eine Ruhe- und Fortpflanzungsstätte der Art nachgewiesen werden. Somit betreffen die geplanten Baumaßnahmen eine Ruhe- und Fortpflanzungsstätte der Art und eine Verletzung /Tötung von Individuen (z.B. durch Beschädigung von Gelegen) ist möglich.	
Ein weiteres Risiko Tiere zu fangen, töten oder zu verletzen besteht nicht.	
b) Sind Vermeidungsmaßnahmen möglich? <input checked="" type="checkbox"/> ja <input type="checkbox"/> nein	
<ul style="list-style-type: none"> • Von einer Rodung von Bäumen und Gehölzen ist während der Brutzeit (1. März - 30. Sept.) aus artenschutzrechtlichen Gründen abzusehen. Sofern Rodungen in diesem Zeitraum notwendig werden, sind die betroffenen Bereiche zeitnah vor Beginn der Maßnahme durch einen Fachgutachter auf aktuelle Brutvorkommen zu kontrollieren. 	
c) Verbleibt unter Berücksichtigung der Vermeidungsmaßnahmen ein signifikant erhöhtes Verletzungs- oder Tötungsrisiko? (Wenn JA - Verbotsauslösung!) <input type="checkbox"/> ja <input checked="" type="checkbox"/> nein	
-	
Der Verbotstatbestand „Fangen, Töten, Verletzen“ tritt ein. <input type="checkbox"/> ja <input checked="" type="checkbox"/> nein	

6.3 Störungstatbestand (§ 44 Abs. 1 Nr. 2 BNatSchG)

a) **Können wild lebende Tiere während der Fortpflanzungs-, Aufzucht-, Mauser-, Überwinterungs- und Wanderungszeiten erheblich gestört werden?** ja nein

Mit erheblichen Störungen ist nicht zu rechnen.

Anlage- und betriebsbedingt werden keine Reviere erheblich gestört werden.

b) **Sind Vermeidungsmaßnahmen möglich?** ja nein

-

c) **Wird eine erhebliche Störung durch Maßnahmen vollständig vermieden?** ja nein

-

Der Verbotstatbestand „erhebliche Störung“ tritt ein. ja nein

Ausnahmegenehmigung nach § 45 Abs. 7 BNatSchG erforderlich?

Tritt einer der Verbotstatbestände des § 44 Abs. 1 Nr. 1- 4 BNatSchG ein? ja nein
(Unter Berücksichtigung der Wirkungsprognose und der vorgesehenen Maßnahmen)

Wenn NEIN – Prüfung abgeschlossen

Wenn JA – Ausnahme gem. § 45 Abs.7 BNatSchG, ggf. i. V. mit Art. 16 FFH- RL erforderlich!

7. Zusammenfassung

Folgende fachlich geeignete und zumutbare Maßnahmen sind in den Planunterlagen dargestellt und berücksichtigt worden:

- Vermeidungsmaßnahmen
- CEF-Maßnahmen zur Funktionssicherung im räumlichen Zusammenhang
- FCS-Maßnahmen zur Sicherung des derzeitigen Erhaltungszustandes der Population über den örtlichen Funktionsraum hinaus
- Gegebenenfalls erforderliche/s Funktionskontrolle/Monitoring und/oder Risikomanagement für die oben dargestellten Maßnahmen werden in den Planunterlagen verbindlich festgelegt

Unter Berücksichtigung der Wirkungsprognose und der vorgesehenen Maßnahmen

- tritt kein Verbotstatbestand des § 44 Abs. 1 Nr. 1- 4 ein, so dass keine Ausnahme gem. § 45 Abs. 7 BNatSchG, ggf. in Verbindung mit Art. 16 FFH-RL erforderlich ist
- liegen die Ausnahmevoraussetzungen vor gem. § 45 Abs. 7 BNatSchG ggf. in Verbindung mit Art. 16 Abs. 1 FFH-RL
- sind die Ausnahmevoraussetzungen des § 45 Abs. 7 BNatSchG in Verbindung mit Art. 16 Abs. 1 FFH-RL nicht erfüllt!

Allgemeine Angaben zur Art						
1. Durch das Vorhaben betroffene Art						
Feldsperling (<i>Passer montanus</i>)						
2. Schutzstatus, Gefährdungsstufe (Rote Listen)		3. Erhaltungszustand (Ampel-Schema)				
<input type="checkbox"/>	FFH-RL- Anh. IV - Art		unbekannt	günstig	ungünstig- unzureichend	ungünstig- schlecht
<input checked="" type="checkbox"/>	Europäische Vogelart					
..V..	RL Deutschland	EU:	<input checked="" type="checkbox"/>	<input type="checkbox"/>	<input type="checkbox"/>	<input type="checkbox"/>
..V..	RL Hessen	Deutschland:	<input checked="" type="checkbox"/>	<input type="checkbox"/>	<input type="checkbox"/>	<input type="checkbox"/>
..-..	ggf. RL regional	Hessen:	<input type="checkbox"/>	<input type="checkbox"/>	<input checked="" type="checkbox"/>	<input type="checkbox"/>
4. Charakterisierung der betroffenen Art						
4.1 Lebensraumansprüche und Verhaltensweisen						
Allgemeines						
Familie der Sperlinge (Passeridae). Weniger an den Menschen angepasst und deutlich scheuer als Haussperling. Im Herbst und Winter Gruppenbildung, häufig in Schwärmen mit Haussperling, Ammern und Finken. Intensivierung der Landwirtschaft ist für Vorkommen schädlich; dadurch gebietsweise deutliche Rückgänge des Bestandes.						
Lebensraum						
Lichte Wälder und Waldränder; halboffene, gehölzreiche Landschaften sowie im Bereich menschlicher Siedlungen, in gehölzreichen Stadtlebensräumen und strukturreichen Dörfern. Wichtig ist ganzjährige Verfügbarkeit von Nahrung und Brutplätzen.						
Wanderverhalten						
Typ	Standvogel					
Überwinterungsgebiet	-					
Abzug	-					
Ankunft	-					
Info	Sehr brutortstreu. Auflösung der Schwärme ab Herbst					
Nahrung						
Hauptsächlich Samen von Gräsern, Kräutern und Getreide. Von Frühjahr bis Sommer auch Insekten. Gelegentlich Knospen und Beeren.						
Fortpflanzung						
Typ	Höhlenbrüter					
Balz	ab Mitte März	Brutzeit	April bis August			
Brutdauer	11-14 Tage	Bruten/Jahr	1-3, meistens 2			
Info	Einzelbrüter, z.T. lockere Kolonien. Überwiegend saisonal monogam. Brütet in Gehölzen nahe Siedlungen und Feldern; auch in Dörfern und Siedlungen. Nest in Baumhöhlen, Nistkästen, Mauern, Felsenlöchern und unter Dächern. Auch im Unterbau von Horsten großer Greifvögel, Störche und Reiher.					
4.2 Verbreitung						
Europa: In ganz Europa außer auf Island und in Mittel- und Nordskandinavien. IUCN: Least Concern.						
Angaben zur Art in der kontinentalen Region Europas: keine Daten verfügbar						
Angaben zur Art in der kontinentalen Region Deutschlands: keine Daten verfügbar						
Angaben zur Art im Gebiet (Hessen): Brutpaarbestand 150.000 - 200.000. Intensivierung der Landwirtschaft führt zunehmend zu Verlust an geeignetem Lebensraum.						
Zukunftsaussichten: <input type="checkbox"/> günstig <input checked="" type="checkbox"/> ungünstig bis unzureichend <input type="checkbox"/> ungünstig bis schlecht						

Vorhabenbezogene Angaben	
5. Vorkommen der Art im Untersuchungsraum	
<input checked="" type="checkbox"/> nachgewiesen	<input type="checkbox"/> sehr wahrscheinlich anzunehmen
Es konnte das Vorkommen des Feldsperlings mit einem Revier außerhalb des Geltungsbereichs festgestellt werden. Durch die Planungen wird der Revierraum nicht betroffen (vgl. Kap. 2.1.3.2 Ergebnis).	
6. Prognose und Bewertung der Tatbestände nach § 44 BNatSchG	
6.1 Entnahme, Beschädigung, Zerstörung von Fortpflanzungs- oder Ruhestätten (§ 44 Abs. 1 Nr. 3 BNatSchG)	
a) Können Fortpflanzungs- oder Ruhestätten aus der Natur entnommen, beschädigt oder zerstört werden?	
(Vermeidungsmaßnahmen zunächst unberücksichtigt)	<input type="checkbox"/> ja <input checked="" type="checkbox"/> nein
Es können keine Fortpflanzungs- und Ruhestätten der Art beschädigt oder zerstört werden.	
b) Sind Vermeidungsmaßnahmen möglich?	
-	<input type="checkbox"/> ja <input type="checkbox"/> nein
c) Wird die ökologische Funktion im räumlichen Zusammenhang ohne vorgezogene Ausgleichs-Maßnahmen (CEF) gewahrt? (§ 44 Abs. 5 Satz 2 BNatSchG)	
-	<input type="checkbox"/> ja <input type="checkbox"/> nein
d) Wenn Nein - kann die ökologische Funktion durch vorgezogene Ausgleichs-Maßnahmen (CEF) gewährleistet werden?	
-	<input type="checkbox"/> ja <input type="checkbox"/> nein
Der Verbotstatbestand „Entnahme, Beschädigung, Zerstörung von Fortpflanzungs- oder Ruhestätten“ tritt ein.	
<input type="checkbox"/> ja <input checked="" type="checkbox"/> nein	
6.2 Fang, Verletzung, Tötung wild lebender Tiere (§ 44 Abs.1 Nr.1 BNatSchG)	
a) Können Tiere gefangen, verletzt oder getötet werden?	
(Vermeidungsmaßnahmen zunächst unberücksichtigt)	<input type="checkbox"/> ja <input checked="" type="checkbox"/> nein
Im Untersuchungsgebiet konnte eine Ruhe- und Fortpflanzungsstätte der Art nachgewiesen werden. Diese liegt jedoch außerhalb des aktuellen Geltungsbereichs. Somit betreffen die geplanten Baumaßnahmen keine Ruhe- und Fortpflanzungsstätte der Art und eine Verletzung /Tötung von Individuen (z.B. durch Beschädigung von Gelegen) ist nicht möglich.	
Ein weiteres Risiko Tiere zu fangen, töten oder zu verletzen besteht nicht.	
b) Sind Vermeidungsmaßnahmen möglich?	
-	<input type="checkbox"/> ja <input type="checkbox"/> nein
c) Verbleibt unter Berücksichtigung der Vermeidungsmaßnahmen ein signifikant erhöhtes Verletzungs- oder Tötungsrisiko? (Wenn JA - Verbotsauslösung!)	
-	<input type="checkbox"/> ja <input type="checkbox"/> nein
Der Verbotstatbestand „Fangen, Töten, Verletzen“ tritt ein.	
<input type="checkbox"/> ja <input checked="" type="checkbox"/> nein	
6.3 Störungstatbestand (§ 44 Abs. 1 Nr. 2 BNatSchG)	
a) Können wild lebende Tiere während der Fortpflanzungs-, Aufzucht-, Mauser-, Überwinterungs- und Wanderungszeiten erheblich gestört werden?	
Mit erheblichen Störungen ist nicht zu rechnen.	<input type="checkbox"/> ja <input checked="" type="checkbox"/> nein
Anlage- und betriebsbedingt werden keine Reviere erheblich gestört werden.	
b) Sind Vermeidungsmaßnahmen möglich?	
	<input type="checkbox"/> ja <input type="checkbox"/> nein

-	
c) <u>Wird eine erhebliche Störung durch Maßnahmen vollständig vermieden?</u>	<input type="checkbox"/> ja <input type="checkbox"/> nein
-	
Der Verbotstatbestand „erhebliche Störung“ tritt ein.	<input type="checkbox"/> ja <input checked="" type="checkbox"/> nein
Ausnahmegenehmigung nach § 45 Abs. 7 BNatSchG erforderlich?	
Tritt einer der Verbotstatbestände des § 44 Abs. 1 Nr. 1- 4 BNatSchG ein? (Unter Berücksichtigung der Wirkungsprognose und der vorgesehenen Maßnahmen)	<input type="checkbox"/> ja <input checked="" type="checkbox"/> nein
Wenn NEIN – Prüfung abgeschlossen	
Wenn JA – Ausnahme gem. § 45 Abs.7 BNatSchG, ggf. i. V. mit Art. 16 FFH- RL erforderlich!	

Allgemeine Angaben zur Art						
1. Durch das Vorhaben betroffene Art						
Girlitz (<i>Serinus serinus</i>)						
2. Schutzstatus, Gefährdungsstufe (Rote Listen)		3. Erhaltungszustand (Ampel-Schema)				
<input type="checkbox"/>	FFH-RL- Anh. IV - Art		unbekannt	günstig	ungünstig-unzureichend	ungünstig-schlecht
<input checked="" type="checkbox"/>	Europäische Vogelart					
..*..	RL Deutschland	EU:	<input checked="" type="checkbox"/>	<input type="checkbox"/>	<input type="checkbox"/>	<input type="checkbox"/>
..*..	RL Hessen	Deutschland:	<input checked="" type="checkbox"/>	<input type="checkbox"/>	<input type="checkbox"/>	<input type="checkbox"/>
..-..	ggf. RL regional	Hessen:	<input type="checkbox"/>	<input type="checkbox"/>	<input type="checkbox"/>	<input checked="" type="checkbox"/>
4. Charakterisierung der betroffenen Art						
4.1 Lebensraumansprüche und Verhaltensweisen						
Allgemeines						
Kleinste europäische Art der Finken (Fringillidae). Weit verbreiteter Vogel.						
Lebensraum						
Offene Landschaften in flachen Regionen oder Hanglagen mit von Krautflächen umgebenen Bäumen und Büschen. Aber auch Moore, Berglandschaften, Büsche und Dickichte an Flüssen und Bächen, die Randlagen verschiedenster Waldgesellschaften und das Innere lichter Wälder. Als Kulturfolger kleinräumig und abwechslungsreich bewirtschaftete Siedlungsräume.						
Wanderverhalten						
Typ	Teilzieher, Kurzstreckenzieher					
Überwinterungsgebiet	West- und Südeuropa, Nordafrika sowie im Nahen Osten					
Abzug	Mitte September bis Mitte Oktober					
Ankunft	Anfang März bis Mitte Mai					
Info						
Nahrung						
Hauptsächlich Samen, Blattspitzen und Knospen. Besonders während Jungenaufzucht auch Insekten.						
Fortpflanzung						
Typ	Freibrüter					
Balz	April bis Juli	Brutzeit	April bis Mai, Juni bis Juli			
Brutdauer	12-14 Tage	Bruten/Jahr	2			
Info	Einzelbrüter, saisonale Monogamie. Gesang vereinzelt bereits im Winter. Nest in Sträuchern, Bäumen, Rankenpflanzen; bevorzugt Obstbäume und Zierkoniferen.					
4.2 Verbreitung						
Europa: Ursprünglich Mittelmeerraum und Südeuropa; seit 19. Und 20. Jahrhundert Ausbreitung über weite Teile Europas. IUCN: Least Concern						
Angaben zur Art in der kontinentalen Region Europas: keine Daten verfügbar						
Angaben zur Art in der kontinentalen Region Deutschlands: keine Daten verfügbar						
Angaben zur Art im Gebiet (Hessen): Brutpaarbestand 150.000 - 300.000						
Zukunftsansichten: <input checked="" type="checkbox"/> günstig <input type="checkbox"/> ungünstig bis unzureichend <input type="checkbox"/> ungünstig bis schlecht						

Vorhabenbezogene Angaben	
5. Vorkommen der Art im Untersuchungsraum	
<input checked="" type="checkbox"/> nachgewiesen	<input type="checkbox"/> sehr wahrscheinlich anzunehmen
Es konnte das Vorkommen des Girlitz mit drei Revieren außerhalb des Geltungsbereichs festgestellt werden. Durch die Planungen wird der Revierraum nicht betroffen (vgl. Kap. 2.1.3.2 Ergebnis).	
6. Prognose und Bewertung der Tatbestände nach § 44 BNatSchG	
6.1 Entnahme, Beschädigung, Zerstörung von Fortpflanzungs- oder Ruhestätten (§ 44 Abs. 1 Nr. 3 BNatSchG)	
a) Können Fortpflanzungs- oder Ruhestätten aus der Natur entnommen, beschädigt oder zerstört werden?	
(Vermeidungsmaßnahmen zunächst unberücksichtigt)	<input type="checkbox"/> ja <input checked="" type="checkbox"/> nein
Es können keine Fortpflanzungs- und Ruhestätten der Art beschädigt oder zerstört werden.	
b) Sind Vermeidungsmaßnahmen möglich?	
-	<input type="checkbox"/> ja <input type="checkbox"/> nein
c) Wird die ökologische Funktion im räumlichen Zusammenhang ohne vorgezogene Ausgleichs-Maßnahmen (CEF) gewahrt? (§ 44 Abs. 5 Satz 2 BNatSchG)	
-	<input type="checkbox"/> ja <input type="checkbox"/> nein
d) Wenn Nein - kann die ökologische Funktion durch vorgezogene Ausgleichs-Maßnahmen (CEF) gewährleistet werden?	
-	<input type="checkbox"/> ja <input type="checkbox"/> nein
Der Verbotstatbestand „Entnahme, Beschädigung, Zerstörung von Fortpflanzungs- oder Ruhestätten“ tritt ein.	
	<input type="checkbox"/> ja <input checked="" type="checkbox"/> nein
6.2 Fang, Verletzung, Tötung wild lebender Tiere (§ 44 Abs.1 Nr.1 BNatSchG)	
a) Können Tiere gefangen, verletzt oder getötet werden?	
(Vermeidungsmaßnahmen zunächst unberücksichtigt)	<input type="checkbox"/> ja <input checked="" type="checkbox"/> nein
Im Untersuchungsgebiet konnten drei Ruhe- und Fortpflanzungsstätte der Art nachgewiesen werden. Diese liegen jedoch außerhalb des aktuellen Geltungsbereichs. Somit betreffen die geplanten Baumaßnahmen keine Ruhe- und Fortpflanzungsstätte der Art und eine Verletzung /Tötung von Individuen (z.B. durch Beschädigung von Gelegen) ist nicht möglich.	
Ein weiteres Risiko Tiere zu fangen, töten oder zu verletzen besteht nicht.	
b) Sind Vermeidungsmaßnahmen möglich?	
-	<input type="checkbox"/> ja <input type="checkbox"/> nein
c) Verbleibt unter Berücksichtigung der Vermeidungsmaßnahmen ein signifikant erhöhtes Verletzungs- oder Tötungsrisiko? (Wenn JA - Verbotsauslösung!)	
-	<input type="checkbox"/> ja <input type="checkbox"/> nein
Der Verbotstatbestand „Fangen, Töten, Verletzen“ tritt ein.	
	<input type="checkbox"/> ja <input checked="" type="checkbox"/> nein
6.3 Störungstatbestand (§ 44 Abs. 1 Nr. 2 BNatSchG)	
a) Können wild lebende Tiere während der Fortpflanzungs-, Aufzucht-, Mauser-, Überwinterungs- und Wanderungszeiten erheblich gestört werden?	
	<input type="checkbox"/> ja <input checked="" type="checkbox"/> nein
Mit erheblichen Störungen ist nicht zu rechnen.	
Anlage- und betriebsbedingt werden keine Reviere erheblich gestört werden.	
b) Sind Vermeidungsmaßnahmen möglich?	
	<input type="checkbox"/> ja <input type="checkbox"/> nein

-	
c) <u>Wird eine erhebliche Störung durch Maßnahmen vollständig vermieden?</u>	<input type="checkbox"/> ja <input type="checkbox"/> nein
-	
Der Verbotstatbestand „erhebliche Störung“ tritt ein.	<input type="checkbox"/> ja <input checked="" type="checkbox"/> nein
Ausnahmegenehmigung nach § 45 Abs. 7 BNatSchG erforderlich?	
Tritt einer der Verbotstatbestände des § 44 Abs. 1 Nr. 1- 4 BNatSchG ein? (Unter Berücksichtigung der Wirkungsprognose und der vorgesehenen Maßnahmen)	<input type="checkbox"/> ja <input checked="" type="checkbox"/> nein
Wenn NEIN – Prüfung abgeschlossen	
Wenn JA – Ausnahme gem. § 45 Abs.7 BNatSchG, ggf. i. V. mit Art. 16 FFH- RL erforderlich!	

Allgemeine Angaben zur Art						
1. Durch das Vorhaben betroffene Art						
Grünfink (<i>Carduelis chloris</i>)						
2. Schutzstatus, Gefährdungsstufe (Rote Listen)		3. Erhaltungszustand (Ampel-Schema)				
<input type="checkbox"/>	FFH-RL- Anh. IV - Art		unbekannt	günstig	ungünstig-unzureichend	ungünstig-schlecht
<input checked="" type="checkbox"/>	Europäische Vogelart					
..*..	RL Deutschland	EU:	<input checked="" type="checkbox"/>	<input type="checkbox"/>	<input type="checkbox"/>	<input type="checkbox"/>
..*..	RL Hessen	Deutschland:	<input checked="" type="checkbox"/>	<input type="checkbox"/>	<input type="checkbox"/>	<input type="checkbox"/>
..-..	ggf. RL regional	Hessen:	<input type="checkbox"/>	<input type="checkbox"/>	<input checked="" type="checkbox"/>	<input type="checkbox"/>
4. Charakterisierung der betroffenen Art						
4.1 Lebensraumansprüche und Verhaltensweisen						
Allgemeines						
Vogelart aus der Unterfamilie der Stieglitzartigen in der Familie der Finken.						
Lebensraum						
Halboffene Landschaften mit Baumgruppen, Gebüsch oder aufgelockerten Baumbeständen und gehölzfreien Flächen. Meidet das Innere geschlossener Wälder. In Deutschland hauptsächlich in menschlichen Siedlungen: Gärten, Friedhöfe, Parks, Grünanlagen, Gartenstädten, Innenstädten. Auch in der reich strukturierten Agrarlandschaft, Alleen, Feldgehölze, Ufergehölze und Streuobstwiesen mit altem Baumbestand.						
Wanderverhalten						
Typ	Standvogel, Teilzieher					
Überwinterungsgebiet	-					
Abzug	-					
Ankunft	-					
Info	Seit 2009 Grünfinksterben					
Nahrung						
Ganzjährlich pflanzliche und tierische Nahrung bestehend aus Insekten sowie deren Larven, Würmern, Spinnen, Früchte und Sämereien.						
Fortpflanzung						
Typ	Freibrüter					
Balz	Februar bis Mai/Juni	Brutzeit	März bis Juni (Nachbruten bis August)			
Brutdauer	11-14 Tage	Bruten/Jahr	2 (3)			
Info	Einzelbrüter, saisonale Monogamie. Nester in Koniferen und immergrünen Gewächsen. Auch in bewachsenen Hauswänden. Mitunter sehr geringe Nestabstände.					
4.2 Verbreitung						
Europa: Besiedelt weite Teile Europas und Asiens IUCN: Least Concern						
Angaben zur Art in der kontinentalen Region Europas: keine Daten verfügbar						
Angaben zur Art in der kontinentalen Region Deutschlands: keine Daten verfügbar						
Angaben zur Art im Gebiet (Hessen): Brutpaarbestand >6000						
Zukunftsansichten: <input type="checkbox"/> günstig <input type="checkbox"/> ungünstig bis unzureichend <input type="checkbox"/> ungünstig bis schlecht						

Vorhabenbezogene Angaben	
5. Vorkommen der Art im Untersuchungsraum	
<input checked="" type="checkbox"/> nachgewiesen	<input type="checkbox"/> sehr wahrscheinlich anzunehmen
Es konnte das Vorkommen des Grünfinks mit einem Revier innerhalb des Geltungsbereichs festgestellt werden. Ein Revier wird von den aktuellen Planungen betroffen (vgl. Kap. 2.1.3.2 Ergebnis).	
6. Prognose und Bewertung der Tatbestände nach § 44 BNatSchG	
6.1 Entnahme, Beschädigung, Zerstörung von Fortpflanzungs- oder Ruhestätten (§ 44 Abs. 1 Nr. 3 BNatSchG)	
a) Können Fortpflanzungs- oder Ruhestätten aus der Natur entnommen, beschädigt oder zerstört werden?	
(Vermeidungsmaßnahmen zunächst unberücksichtigt) <input checked="" type="checkbox"/> ja <input type="checkbox"/> nein	
Es können Fortpflanzungs- und Ruhestätten der Art beschädigt oder zerstört werden.	
b) Sind Vermeidungsmaßnahmen möglich? <input type="checkbox"/> ja <input checked="" type="checkbox"/> nein	
Bei Durchführung von Eingriffen innerhalb des Geltungsbereichs ist eine Vermeidung nicht möglich.	
c) Wird die ökologische Funktion im räumlichen Zusammenhang ohne vorgezogene Ausgleichs-Maßnahmen (CEF) gewahrt? (§ 44 Abs. 5 Satz 2 BNatSchG) <input checked="" type="checkbox"/> ja <input type="checkbox"/> nein	
Durch das Wegfallen einer Ruhe- und Fortpflanzungsstätte wird die ökologische Funktion im räumlichen Zusammenhang nicht gefährdet.	
d) Wenn Nein - kann die ökologische Funktion durch vorgezogene Ausgleichs-Maßnahmen (CEF) gewährleistet werden? <input type="checkbox"/> ja <input type="checkbox"/> nein	
-	
Der Verbotstatbestand „Entnahme, Beschädigung, Zerstörung von Fortpflanzungs- oder Ruhestätten“ tritt ein. <input type="checkbox"/> ja <input checked="" type="checkbox"/> nein	
6.2 Fang, Verletzung, Tötung wild lebender Tiere (§ 44 Abs.1 Nr.1 BNatSchG)	
a) Können Tiere gefangen, verletzt oder getötet werden?	
(Vermeidungsmaßnahmen zunächst unberücksichtigt) <input checked="" type="checkbox"/> ja <input type="checkbox"/> nein	
Im Untersuchungsgebiet konnte eine Ruhe- und Fortpflanzungsstätte der Art nachgewiesen werden. Somit betreffen die geplanten Baumaßnahmen eine Ruhe- und Fortpflanzungsstätte der Art und eine Verletzung /Tötung von Individuen (z.B. durch Beschädigung von Gelegen) ist möglich.	
Ein weiteres Risiko Tiere zu fangen, töten oder zu verletzen besteht nicht.	
b) Sind Vermeidungsmaßnahmen möglich? <input checked="" type="checkbox"/> ja <input type="checkbox"/> nein	
<ul style="list-style-type: none"> Von einer Rodung von Bäumen und Gehölzen ist während der Brutzeit (1. März - 30. Sept.) aus artenschutzrechtlichen Gründen abzusehen. Sofern Rodungen in diesem Zeitraum notwendig werden, sind die betroffenen Bereiche zeitnah vor Beginn der Maßnahme durch einen Fachgutachter auf aktuelle Brutvorkommen zu kontrollieren. 	
c) Verbleibt unter Berücksichtigung der Vermeidungsmaßnahmen ein signifikant erhöhtes Verletzungs- oder Tötungsrisiko? (Wenn JA - Verbotsauslösung!) <input type="checkbox"/> ja <input checked="" type="checkbox"/> nein	
-	
Der Verbotstatbestand „Fangen, Töten, Verletzen“ tritt ein. <input type="checkbox"/> ja <input checked="" type="checkbox"/> nein	
6.3 Störungstatbestand (§ 44 Abs. 1 Nr. 2 BNatSchG)	
a) Können wild lebende Tiere während der Fortpflanzungs-, Aufzucht-, Mauser-, Überwinterungs- und Wanderungszeiten erheblich gestört werden? <input type="checkbox"/> ja <input checked="" type="checkbox"/> nein	
Mit erheblichen Störungen ist nicht zu rechnen.	

Anlage- und betriebsbedingt werden keine Reviere erheblich gestört werden.		
b) <u>Sind Vermeidungsmaßnahmen möglich?</u>	<input type="checkbox"/> ja	<input type="checkbox"/> nein
-		
c) <u>Wird eine erhebliche Störung durch Maßnahmen vollständig vermieden?</u>	<input type="checkbox"/> ja	<input type="checkbox"/> nein
-		
Der Verbotstatbestand „erhebliche Störung“ tritt ein.	<input type="checkbox"/> ja	<input checked="" type="checkbox"/> nein
Ausnahmegenehmigung nach § 45 Abs. 7 BNatSchG erforderlich?		
Tritt einer der Verbotstatbestände des § 44 Abs. 1 Nr. 1- 4 BNatSchG ein? (Unter Berücksichtigung der Wirkungsprognose und der vorgesehenen Maßnahmen)	<input type="checkbox"/> ja	<input checked="" type="checkbox"/> nein
Wenn NEIN – Prüfung abgeschlossen		
Wenn JA – Ausnahme gem. § 45 Abs.7 BNatSchG, ggf. i. V. mit Art. 16 FFH- RL erforderlich!		

Allgemeine Angaben zur Art						
1. Durch das Vorhaben betroffene Art						
Grünspecht (<i>Picus viridis</i>)						
2. Schutzstatus, Gefährdungsstufe (Rote Listen)		3. Erhaltungszustand (Ampel-Schema)				
<input type="checkbox"/>	FFH-RL- Anh. IV - Art		unbekannt	günstig	ungünstig-unzureichend	ungünstig-schlecht
<input checked="" type="checkbox"/>	Europäische Vogelart					
...	RL Deutschland	EU:	<input checked="" type="checkbox"/>	<input type="checkbox"/>	<input type="checkbox"/>	<input type="checkbox"/>
...	RL Hessen	Deutschland:	<input checked="" type="checkbox"/>	<input type="checkbox"/>	<input type="checkbox"/>	<input type="checkbox"/>
...	ggf. RL regional	Hessen:	<input type="checkbox"/>	<input checked="" type="checkbox"/>	<input type="checkbox"/>	<input type="checkbox"/>
4. Charakterisierung der betroffenen Art						
4.1 Lebensraumansprüche und Verhaltensweisen						
Allgemeines						
Manchmal auch Grasspecht oder Erdspecht genannt; gehört zur Familie der Spechte (Picidae). Mit Schwesternart Grauspecht einzige Vertreter der Gattung <i>Picus</i> in Mitteleuropa.						
Lebensraum						
Halboffene Landschaften mit ausgedehnten Althölzern, vor allem Waldränder, Feldgehölze, Streuobstwiesen, Parks, Haine und große Gärten mit Altbaumbestand. Innerhalb ausgedehnter Waldgebiete nur in stark aufgelichteten Bereichen. Starke Präferenz für Laubwälder.						
Wanderverhalten						
Typ	Standvogel					
Überwinterungsgebiet	-					
Abzug	-					
Ankunft	-					
Info	-					
Nahrung						
Starke Spezialisierung auf bodenlebende Ameisen.						
Fortpflanzung						
Typ	Höhlenbrüter					
Balz	März bis April	Brutzeit	hauptsächlich Mai bis Juni			
Brutdauer	14 15 Tage	Bruten/Jahr	1			
Info	Saisonale Monogamie. Nest in verlassenen Brut- und Überwinterungshöhlen anderer Spechte oder eigener Nisthöhle					
4.2 Verbreitung						
Europa: In fast ganz Kontinentaleuropa verbreitet außer Irland, dem mittleren und nördlichen Skandinavien und den nördlichen und östlichen Teilen des europäischen Russlands. IUCN: Least Concern.						
Angaben zur Art in der kontinentalen Region Europas: keine Daten verfügbar						
Angaben zur Art in der kontinentalen Region Deutschlands: keine Daten verfügbar						
Angaben zur Art im Gebiet (Hessen): Brutpaarbestand 5.000-8.000						
Zukunftsaussichten: <input checked="" type="checkbox"/> günstig <input type="checkbox"/> ungünstig bis unzureichend <input type="checkbox"/> ungünstig bis schlecht						

Vorhabenbezogene Angaben	
5. Vorkommen der Art im Untersuchungsraum	
<input checked="" type="checkbox"/> nachgewiesen	<input type="checkbox"/> sehr wahrscheinlich anzunehmen
Es konnte das Vorkommen des Grünspechts mit einem Revier außerhalb des Geltungsbereichs festgestellt werden. Durch die Planungen wird der Revierraum nicht betroffen (vgl. Kap. 2.1.3.2 Ergebnis).	
6. Prognose und Bewertung der Tatbestände nach § 44 BNatSchG	
6.1 Entnahme, Beschädigung, Zerstörung von Fortpflanzungs- oder Ruhestätten (§ 44 Abs. 1 Nr. 3 BNatSchG)	
a) Können Fortpflanzungs- oder Ruhestätten aus der Natur entnommen, beschädigt oder zerstört werden?	
(Vermeidungsmaßnahmen zunächst unberücksichtigt)	<input type="checkbox"/> ja <input checked="" type="checkbox"/> nein
Es können keine Fortpflanzungs- und Ruhestätten der Art beschädigt oder zerstört werden.	
b) Sind Vermeidungsmaßnahmen möglich?	
-	<input type="checkbox"/> ja <input type="checkbox"/> nein
c) Wird die ökologische Funktion im räumlichen Zusammenhang ohne vorgezogene Ausgleichs-Maßnahmen (CEF) gewahrt? (§ 44 Abs. 5 Satz 2 BNatSchG)	
-	<input type="checkbox"/> ja <input type="checkbox"/> nein
d) Wenn Nein - kann die ökologische Funktion durch vorgezogene Ausgleichs-Maßnahmen (CEF) gewährleistet werden?	
-	<input type="checkbox"/> ja <input type="checkbox"/> nein
Der Verbotstatbestand „Entnahme, Beschädigung, Zerstörung von Fortpflanzungs- oder Ruhestätten“ tritt ein.	
	<input type="checkbox"/> ja <input checked="" type="checkbox"/> nein
6.2 Fang, Verletzung, Tötung wild lebender Tiere (§ 44 Abs.1 Nr.1 BNatSchG)	
a) Können Tiere gefangen, verletzt oder getötet werden?	
(Vermeidungsmaßnahmen zunächst unberücksichtigt)	<input type="checkbox"/> ja <input checked="" type="checkbox"/> nein
Im Untersuchungsgebiet konnte eine Ruhe- und Fortpflanzungsstätte der Art nachgewiesen werden. Diese liegt jedoch außerhalb des aktuellen Geltungsbereichs. Somit betreffen die geplanten Baumaßnahmen keine Ruhe- und Fortpflanzungsstätte der Art und eine Verletzung /Tötung von Individuen (z.B. durch Beschädigung von Gelegen) ist nicht möglich.	
Ein weiteres Risiko Tiere zu fangen, töten oder zu verletzen besteht nicht.	
b) Sind Vermeidungsmaßnahmen möglich?	
-	<input type="checkbox"/> ja <input type="checkbox"/> nein
c) Verbleibt unter Berücksichtigung der Vermeidungsmaßnahmen ein signifikant erhöhtes Verletzungs- oder Tötungsrisiko? (Wenn JA - Verbotsauslösung!)	
-	<input type="checkbox"/> ja <input type="checkbox"/> nein
Der Verbotstatbestand „Fangen, Töten, Verletzen“ tritt ein.	
	<input type="checkbox"/> ja <input checked="" type="checkbox"/> nein
6.3 Störungstatbestand (§ 44 Abs. 1 Nr. 2 BNatSchG)	
a) Können wild lebende Tiere während der Fortpflanzungs-, Aufzucht-, Mauser-, Überwinterungs- und Wanderungszeiten erheblich gestört werden?	
	<input type="checkbox"/> ja <input checked="" type="checkbox"/> nein
Mit erheblichen Störungen ist nicht zu rechnen.	
Anlage- und betriebsbedingt werden keine Reviere erheblich gestört werden.	
b) Sind Vermeidungsmaßnahmen möglich?	
	<input type="checkbox"/> ja <input type="checkbox"/> nein

-	
c) <u>Wird eine erhebliche Störung durch Maßnahmen vollständig vermieden?</u>	<input type="checkbox"/> ja <input type="checkbox"/> nein
-	
Der Verbotstatbestand „erhebliche Störung“ tritt ein.	<input type="checkbox"/> ja <input checked="" type="checkbox"/> nein
Ausnahmegenehmigung nach § 45 Abs. 7 BNatSchG erforderlich?	
Tritt einer der Verbotstatbestände des § 44 Abs. 1 Nr. 1- 4 BNatSchG ein? (Unter Berücksichtigung der Wirkungsprognose und der vorgesehenen Maßnahmen)	<input type="checkbox"/> ja <input checked="" type="checkbox"/> nein
Wenn NEIN – Prüfung abgeschlossen	
Wenn JA – Ausnahme gem. § 45 Abs.7 BNatSchG, ggf. i. V. mit Art. 16 FFH- RL erforderlich!	

Allgemeine Angaben zur Art						
1. Durch das Vorhaben betroffene Art						
Star (<i>Sturnus vulgaris</i>)						
2. Schutzstatus, Gefährdungsstufe (Rote Listen)		3. Erhaltungszustand (Ampel-Schema)				
<input type="checkbox"/>	FFH-RL- Anh. IV - Art		unbekannt	günstig	ungünstig-unzureichend	ungünstig-schlecht
<input checked="" type="checkbox"/>	Europäische Vogelart					
..3..	RL Deutschland	EU:	<input checked="" type="checkbox"/>	<input type="checkbox"/>	<input type="checkbox"/>	<input type="checkbox"/>
..V..	RL Hessen	Deutschland:	<input checked="" type="checkbox"/>	<input type="checkbox"/>	<input type="checkbox"/>	<input type="checkbox"/>
..-..	ggf. RL regional	Hessen:	<input type="checkbox"/>	<input type="checkbox"/>	<input checked="" type="checkbox"/>	<input type="checkbox"/>
4. Charakterisierung der betroffenen Art						
4.1 Lebensraumansprüche und Verhaltensweisen						
Allgemeines						
Der Star ist der in Eurasien am weitesten verbreitete und häufigste Vertreter der Familie der Stare (<i>Sturnidae</i>). In Europa ist er flächendeckend verbreitet.						
Lebensraum						
Auenwälder, lockere Weidenbestände in Röhrichten. Vorzugsweise Randlagen von Wäldern und Forsten teilweise im Inneren von Büschen und Wäldern mit Ausnahme von Fichten. Vor allem in Altholzinseln, in der Kulturlandschaft Streuobstwiesen, Feldgehölze, Alleen an Feld- und Grünlandflächen. Besiedelt alle Stadthabitate.						
Wanderverhalten						
Typ	Teilzieher, Kurzstreckenzieher					
Überwinterungsgebiet	Südeuropa, Nordafrika					
Abzug	Anfang September bis Ende November					
Ankunft	Januar bis Mitte April					
Info	Hauptdurchzug im März. Feste Revierbesetzung mit Bezug einer Höhle ca. 4-6 Wochen nach Ankunft					
Nahrung						
Nahrungssuche überwiegend am Boden durch Ablesen von wirbellosen Tieren aller Art.						
Fortpflanzung						
Typ	Höhlenbrüter					
Balz	Februar bis März	Brutzeit	April bis Juni			
Brutdauer	11-13 Tage	Bruten/Jahr	1-2			
Info	Bei Standvögeln Revierverhalten und Paarbildung schon in den Wintermonaten. Hauptschlupf-termin Anfang Mai					
4.2 Verbreitung						
Europa: Flächendeckend verbreitet. IUCN: Least Concern						
Angaben zur Art in der kontinentalen Region Europas: 28 – 52 Mio. Brutpaare in Europa						
Angaben zur Art in der kontinentalen Region Deutschlands: keine Daten verfügbar						
Angaben zur Art im Gebiet (Hessen): Brutpaarbestand > 6000						
Zukunftsaussichten: <input type="checkbox"/> günstig <input checked="" type="checkbox"/> ungünstig bis unzureichend <input type="checkbox"/> ungünstig bis schlecht						

Vorhabenbezogene Angaben	
5. Vorkommen der Art im Untersuchungsraum	
<input checked="" type="checkbox"/> nachgewiesen	<input type="checkbox"/> potentiell
Es konnte das Vorkommen des Stars mit vier Revieren festgestellt werden. Drei Revier befindet sich innerhalb des Geltungsbereichs und werden durch die Planungen betroffen (vgl. Kap. 2.1.3.2 Ergebnis).	
6. Prognose und Bewertung der Tatbestände nach § 44 BNatSchG	
6.1 Entnahme, Beschädigung, Zerstörung von Fortpflanzungs- oder Ruhestätten (§ 44 Abs. 1 Nr. 3 BNatSchG)	
a) Können Fortpflanzungs- oder Ruhestätten aus der Natur entnommen, beschädigt oder zerstört werden?	
(Vermeidungsmaßnahmen zunächst unberücksichtigt) <input checked="" type="checkbox"/> ja <input type="checkbox"/> nein	
Es können Fortpflanzungs- und Ruhestätten der Art beschädigt oder zerstört werden.	
b) Sind Vermeidungsmaßnahmen möglich? <input checked="" type="checkbox"/> ja <input type="checkbox"/> nein	
Bei Eingriffen innerhalb des Geltungsbereichs ist eine Vermeidung nicht möglich.	
c) Wird die ökologische Funktion im räumlichen Zusammenhang ohne vorgezogene Ausgleichsmaßnahmen (CEF) gewahrt? (§ 44 Abs. 5 Satz 2 BNatSchG) <input type="checkbox"/> ja <input checked="" type="checkbox"/> nein	
Die ökologische Funktion kann gestört werden. Nistmöglichkeiten müssen geschaffen werden.	
d) Wenn Nein - kann die ökologische Funktion durch vorgezogene Ausgleichsmaßnahmen (CEF) gewährleistet werden? <input checked="" type="checkbox"/> ja <input type="checkbox"/> nein	
<ul style="list-style-type: none"> • Als Ersatz für die wegfallenden Ruhe- und Fortpflanzungsstätten des Stars sind 9 geeignete Nistmöglichkeiten (z.B. Hassfeldt Nistkasten für Stare & Gartenrotschwänze; Schwegler Nisthöhle 2GR Oval oder vergleichbares) vorzugsweise in einem bestehenden bzw. entstehenden Gehölzbestand anzubringen und regelmäßig zu pflegen. 	
Der Verbotstatbestand „Entnahme, Beschädigung, Zerstörung von Fortpflanzungs- oder Ruhestätten“ tritt ein. <input type="checkbox"/> ja <input checked="" type="checkbox"/> nein	
6.2 Fang, Verletzung, Tötung wild lebender Tiere (§ 44 Abs.1 Nr.1 BNatSchG)	
a) Können Tiere gefangen, verletzt oder getötet werden?	
(Vermeidungsmaßnahmen zunächst unberücksichtigt) <input checked="" type="checkbox"/> ja <input type="checkbox"/> nein	
Im Untersuchungsgebiet konnten Ruhe- und Fortpflanzungsstätten der Art nachgewiesen werden. Drei liegen innerhalb des aktuellen Geltungsbereichs. Somit betreffen die geplanten Baumaßnahmen eine Ruhe- und Fortpflanzungsstätte der Art und eine Verletzung /Tötung von Individuen (z.B. durch Beschädigung von Gelegen) ist möglich.	
b) Sind Vermeidungsmaßnahmen möglich? <input checked="" type="checkbox"/> ja <input type="checkbox"/> nein	
<ul style="list-style-type: none"> • Bei Abriss- oder Umbauarbeiten im Zeitraum vom 01. März bis 30. September sind betroffene Bereiche zeitnah vor Beginn der Maßnahme durch einen Fachgutachter auf aktuelle Brutvorkommen zu kontrollieren sowie eine ökologische Baubegleitung durchzuführen. 	
c) Verbleibt unter Berücksichtigung der Vermeidungsmaßnahmen ein signifikant erhöhtes Verletzungs- oder Tötungsrisiko? (Wenn JA - Verbotsauslösung!) <input type="checkbox"/> ja <input checked="" type="checkbox"/> nein	
-	
Der Verbotstatbestand „Fangen, Töten, Verletzen“ tritt ein. <input type="checkbox"/> ja <input checked="" type="checkbox"/> nein	
6.3 Störungstatbestand (§ 44 Abs. 1 Nr. 2 BNatSchG)	
a) Können wild lebende Tiere während der Fortpflanzungs-, Aufzucht-, Mauser-, Überwinterungs- und Wanderungszeiten erheblich gestört werden? <input type="checkbox"/> ja <input checked="" type="checkbox"/> nein	
Mit erheblichen Störungen ist nicht zu rechnen.	

Anlage- und betriebsbedingt werden keine Reviere erheblich gestört werden.

b) Sind Vermeidungsmaßnahmen möglich? ja nein

-

c) Wird eine erhebliche Störung durch Maßnahmen vollständig vermieden? ja nein

-

Der Verbotstatbestand „erhebliche Störung“ tritt ein. ja nein

Ausnahmegenehmigung nach § 45 Abs. 7 BNatSchG erforderlich?

Tritt einer der Verbotstatbestände des § 44 Abs. 1 Nr. 1- 4 BNatSchG ein? ja nein
(Unter Berücksichtigung der Wirkungsprognose und der vorgesehenen Maßnahmen)

Wenn NEIN – Prüfung abgeschlossen

Wenn JA – Ausnahme gem. § 45 Abs.7 BNatSchG, ggf. i. V. mit Art. 16 FFH- RL erforderlich!

7. Zusammenfassung

Folgende fachlich geeignete und zumutbare Maßnahmen sind in den Planunterlagen dargestellt und berücksichtigt worden:

- Vermeidungsmaßnahmen
- CEF-Maßnahmen zur Funktionssicherung im räumlichen Zusammenhang
- FCS-Maßnahmen zur Sicherung des derzeitigen Erhaltungszustandes der Population über den örtlichen Funktionsraum hinaus
- Gegebenenfalls erforderliche/s Funktionskontrolle/Monitoring und/oder Risikomanagement für die oben dargestellten Maßnahmen werden in den Planunterlagen verbindlich festgelegt

Unter Berücksichtigung der Wirkungsprognose und der vorgesehenen Maßnahmen

- tritt kein Verbotstatbestand des § 44 Abs. 1 Nr. 1- 4 ein, so dass keine Ausnahme gem. § 45 Abs. 7 BNatSchG, ggf. in Verbindung mit Art. 16 FFH-RL erforderlich ist
- liegen die Ausnahmevoraussetzungen vor gem. § 45 Abs. 7 BNatSchG ggf. in Verbindung mit Art. 16 Abs. 1 FFH-RL
- sind die Ausnahmevoraussetzungen des § 45 Abs. 7 BNatSchG in Verbindung mit Art. 16 Abs. 1 FFH-RL nicht erfüllt!

Allgemeine Angaben zur Art				
1. Durch das Vorhaben betroffene Art				
Stieglitz (<i>Carduelis carduelis</i>)				
2. Schutzstatus, Gefährdungsstufe (Rote Listen)		3. Erhaltungszustand (Ampel-Schema)		
<input type="checkbox"/>	FFH-RL- Anh. IV - Art		günstig	ungünstig-unzureichend
<input checked="" type="checkbox"/>	Europäische Vogelart	unbekannt		ungünstig-schlecht
..*..	RL Deutschland	EU:	<input checked="" type="checkbox"/>	<input type="checkbox"/>
..3..	RL Hessen	Deutschland:	<input checked="" type="checkbox"/>	<input type="checkbox"/>
..-..	ggf. RL regional	Hessen:	<input type="checkbox"/>	<input checked="" type="checkbox"/>
4. Charakterisierung der betroffenen Art				
4.1 Lebensraumansprüche und Verhaltensweisen				
Allgemeines				
Familie der Finken (Fringillidae). In Deutschland eher selten, wird aber von Norden nach Süden zu immer häufiger. Wenig territorial. Außerhalb der Brutzeit in kleinen Gruppen, aber auch in Schlafgemeinschaften mit bis zu 40 Exemplaren, die im Winter mit Schwärmen von Bluthänfling, Girlitz und Grünling vermischt sein können.				
Lebensraum				
Halboffene strukturreiche Landschaften mit abwechslungsreichen Strukturen; besonders häufig im Bereich von Siedlungen an Ortsrändern, aber auch in Kleingärten oder Parks. Feld- und Ufergehölze, Obstbaumgärten, lockere Baumbestände oder Baum- und Gebüschgruppen bis zu lichten Wäldern, Hochstaudenflure, Brachen und Ruderalstandorte.				
Wanderverhalten				
Typ	Teilzieher, Kurzstreckenzieher			
Überwinterungsgebiet	Westeuropa			
Abzug	Oktober bis November			
Ankunft	Anfang März bis Mitte Mai			
Info	Im Herbst und Winter vor allem in offenen Landschaften mit stehengebliebenen Stauden, wie Straßenränder oder Ruderalflächen			
Nahrung				
Halbreife und reife Sämereien von Stauden, Wiesenpflanzen und Bäumen.				
Fortpflanzung				
Typ	Freibrüter			
Balz	(März)April bis Mai	Brutzeit	April bis August	
Brutdauer	11-13 Tage	Bruten/Jahr	2-3	
Info	Bildung von Brutgruppen; saisonale Monogamie. Nest auf äußersten Zweigen von Laubbäumen oder in hohen Büschen, stets gedeckt			
4.2 Verbreitung				
Europa: Westeuropa bis Sibirien. IUCN: Least Concern				
Angaben zur Art in der kontinentalen Region Europas: 12 – 29 Mio. Brutpaare in Europa				
Angaben zur Art in der kontinentalen Region Deutschlands: keine Daten verfügbar				
Angaben zur Art im Gebiet (Hessen): Brutpaarbestand 30.000 - 38.000				
Zukunftsaussichten: <input type="checkbox"/> günstig <input checked="" type="checkbox"/> ungünstig bis unzureichend <input type="checkbox"/> ungünstig bis schlecht				

Vorhabenbezogene Angaben	
5. Vorkommen der Art im Untersuchungsraum	
<input checked="" type="checkbox"/> nachgewiesen	<input type="checkbox"/> sehr wahrscheinlich anzunehmen
Es konnte das Vorkommen des Stieglitz mit drei Revieren innerhalb des Geltungsbereichs festgestellt werden. (vgl. Kap. 2.1.3.2 Ergebnis).	
6. Prognose und Bewertung der Tatbestände nach § 44 BNatSchG	
6.1 Entnahme, Beschädigung, Zerstörung von Fortpflanzungs- oder Ruhestätten (§ 44 Abs. 1 Nr. 3 BNatSchG)	
a) Können Fortpflanzungs- oder Ruhestätten aus der Natur entnommen, beschädigt oder zerstört werden?	
(Vermeidungsmaßnahmen zunächst unberücksichtigt) <input checked="" type="checkbox"/> ja <input type="checkbox"/> nein	
Es können Fortpflanzungs- und Ruhestätten der Art beschädigt oder zerstört werden.	
b) Sind Vermeidungsmaßnahmen möglich? <input type="checkbox"/> ja <input checked="" type="checkbox"/> nein	
Bei Durchführung von Eingriffen innerhalb des Geltungsbereichs ist eine Vermeidung nicht möglich.	
c) Wird die ökologische Funktion im räumlichen Zusammenhang ohne vorgezogene Ausgleichs-Maßnahmen (CEF) gewahrt? (§ 44 Abs. 5 Satz 2 BNatSchG) <input type="checkbox"/> ja <input checked="" type="checkbox"/> nein	
Durch die sehr angespannte Bestandssituation ist die ökologische Funktion im räumlichen Zusammenhang gefährdet.	
d) Wenn Nein - kann die ökologische Funktion durch vorgezogene Ausgleichs-Maßnahmen (CEF) gewährleistet werden? <input checked="" type="checkbox"/> ja <input type="checkbox"/> nein	
<ul style="list-style-type: none"> • Anlage eines Gehölzbestands (heimische, standortgerechte Arten) von mindestens 800 m² mit angrenzender Sukzessionszone mit einer Breite von 2 m. Hierbei sind folgende Voraussetzungen zu beachten: Die Pflanzenszusammensetzung des Gehölzstreifens (z.B. Hartriegel, Liguster und Weißdorn sowie z.B. Hainbuche, Mehlbeere oder Speierling als Solitärbaum) sowie der Sukzessionszone (z.B. Beifuß, Hirtentäschelkraut, Wiesensauerampfer, Wegrauke) sollte auf die Erfordernisse des Bluthänflings und Stieglitz abgestimmt sein. 	
<u>Hinweis:</u> Die Gehölzpflanzungen decken die Erfordernisse für Bluthänfling und Stieglitz gleichermaßen ab.	
Der Verbotstatbestand „Entnahme, Beschädigung, Zerstörung von Fortpflanzungs- oder Ruhestätten“ tritt ein. <input type="checkbox"/> ja <input checked="" type="checkbox"/> nein	
6.2 Fang, Verletzung, Tötung wild lebender Tiere (§ 44 Abs.1 Nr.1 BNatSchG)	
a) Können Tiere gefangen, verletzt oder getötet werden?	
(Vermeidungsmaßnahmen zunächst unberücksichtigt) <input checked="" type="checkbox"/> ja <input type="checkbox"/> nein	
Im Untersuchungsgebiet konnte drei Ruhe- und Fortpflanzungsstätte der Art nachgewiesen werden. Somit betreffen die geplanten Baumaßnahmen drei Ruhe- und Fortpflanzungsstätte der Art und eine Verletzung /Tötung von Individuen (z.B. durch Beschädigung von Gelegen) ist möglich.	
Ein weiteres Risiko Tiere zu fangen, töten oder zu verletzen besteht nicht.	
b) Sind Vermeidungsmaßnahmen möglich? <input checked="" type="checkbox"/> ja <input type="checkbox"/> nein	
<ul style="list-style-type: none"> • Von einer Rodung von Bäumen und Gehölzen ist während der Brutzeit (1. März - 30. Sept.) aus artenschutzrechtlichen Gründen abzusehen. Sofern Rodungen in diesem Zeitraum notwendig werden, sind die betroffenen Bereiche zeitnah vor Beginn der Maßnahme durch einen Fachgutachter auf aktuelle Brutvorkommen zu kontrollieren. 	
c) Verbleibt unter Berücksichtigung der Vermeidungsmaßnahmen ein signifikant erhöhtes Verletzungs- oder Tötungsrisiko? (Wenn JA - Verbotsauslösung!) <input type="checkbox"/> ja <input checked="" type="checkbox"/> nein	
-	
Der Verbotstatbestand „Fangen, Töten, Verletzen“ tritt ein. <input type="checkbox"/> ja <input checked="" type="checkbox"/> nein	

6.3 Störungstatbestand (§ 44 Abs. 1 Nr. 2 BNatSchG)

a) **Können wild lebende Tiere während der Fortpflanzungs-, Aufzucht-, Mauser-, Überwinterungs- und Wanderungszeiten erheblich gestört werden?** ja nein

Mit erheblichen Störungen ist nicht zu rechnen.

Anlage- und betriebsbedingt werden keine Reviere erheblich gestört werden.

b) **Sind Vermeidungsmaßnahmen möglich?** ja nein

-

c) **Wird eine erhebliche Störung durch Maßnahmen vollständig vermieden?** ja nein

-

Der Verbotstatbestand „erhebliche Störung“ tritt ein. ja nein

Ausnahmegenehmigung nach § 45 Abs. 7 BNatSchG erforderlich?

Tritt einer der Verbotstatbestände des § 44 Abs. 1 Nr. 1- 4 BNatSchG ein? ja nein
(Unter Berücksichtigung der Wirkungsprognose und der vorgesehenen Maßnahmen)

Wenn NEIN – Prüfung abgeschlossen

Wenn JA – Ausnahme gem. § 45 Abs.7 BNatSchG, ggf. i. V. mit Art. 16 FFH- RL erforderlich!

7. Zusammenfassung

Folgende fachlich geeignete und zumutbare Maßnahmen sind in den Planunterlagen dargestellt und berücksichtigt worden:

- Vermeidungsmaßnahmen
- CEF-Maßnahmen zur Funktionssicherung im räumlichen Zusammenhang
- FCS-Maßnahmen zur Sicherung des derzeitigen Erhaltungszustandes der Population über den örtlichen Funktionsraum hinaus
- Gegebenenfalls erforderliche/s Funktionskontrolle/Monitoring und/oder Risikomanagement für die oben dargestellten Maßnahmen werden in den Planunterlagen verbindlich festgelegt

Unter Berücksichtigung der Wirkungsprognose und der vorgesehenen Maßnahmen

- tritt kein Verbotstatbestand des § 44 Abs. 1 Nr. 1- 4 ein, so dass keine Ausnahme gem. § 45 Abs. 7 BNatSchG, ggf. in Verbindung mit Art. 16 FFH-RL erforderlich ist
- liegen die Ausnahmevoraussetzungen vor gem. § 45 Abs. 7 BNatSchG ggf. in Verbindung mit Art. 16 Abs. 1 FFH-RL
- sind die Ausnahmevoraussetzungen des § 45 Abs. 7 BNatSchG in Verbindung mit Art. 16 Abs. 1 FFH-RL nicht erfüllt!

Allgemeine Angaben zur Art					
1. Durch das Vorhaben betroffene Art					
Türkentaube (<i>Streptopelia decaocto</i>)					
2. Schutzstatus, Gefährdungsstufe (Rote Listen)	3. Erhaltungszustand (Ampel-Schema)				
<input type="checkbox"/> FFH-RL- Anh. IV - Art <input checked="" type="checkbox"/> Europäische Vogelart ... RL Deutschland ..2.. RL Hessen ... ggf. RL regional		unbekannt	günstig	ungünstig- unzureichend	ungünstig- schlecht
	EU:	<input checked="" type="checkbox"/>	<input type="checkbox"/>	<input type="checkbox"/>	<input type="checkbox"/>
	Deutschland:	<input checked="" type="checkbox"/>	<input type="checkbox"/>	<input type="checkbox"/>	<input type="checkbox"/>
	Hessen:	<input type="checkbox"/>	<input type="checkbox"/>	<input type="checkbox"/>	<input checked="" type="checkbox"/>
4. Charakterisierung der betroffenen Art					
4.1 Lebensraumsprüche und Verhaltensweisen					
Allgemeines					
Familie der Tauben (Columbidae). Art erst seit 1930er Jahren aus Südosten nach Mitteleuropa eingewandert. Größe vergleichbar mit der der Stadtaube.					
Lebensraum					
Fast ausschließlich Dörfer und Städte, dabei Brutvorkommen vorwiegend in Gartentadt- und Wohnblockzonen mit lockeren Baumgruppen, Siedlungsräume mit Nadelbaumbestand werden bevorzugt. Auch gehölzarme Innenstädte und Industriegebiete. Alte und Dichte Baumbestände werden gemieden.					
Wanderverhalten					
Typ	Standvogel				
Überwinterungsgebiet	-				
Abzug	-				
Ankunft	-				
Info	Revierbesetzung teilweise im Winter				
Nahrung					
Samen, Getreide, Früchte und grüne Pflanzenteile.					
Fortpflanzung					
Typ	Baumbrüter				
Balz	März bis Mai	Brutzeit	März bis April, Mai bis August		
Brutdauer	13-15 Tage	Bruten/Jahr	2-4		
Info	Saisonale Monogamie. Winterbruten möglich. Nest auf Bäumen, Sträuchern und an Gebäuden				
4.2 Verbreitung					
Europa: Ursprünglich von Asien bis Balkanregion und Griechenland, seit zweiter Hälfte des 20. Jahrhunderts Besiedlung ganz Mitteleuropas. IUCN: Least Concern					
Angaben zur Art in der kontinentalen Region Europas: keine Daten verfügbar					
Angaben zur Art in der kontinentalen Region Deutschlands: keine Daten verfügbar					
Angaben zur Art im Gebiet (Hessen): Brutpaarbestand 10.000 – 13.000					
Zukunftsaussichten: <input type="checkbox"/> günstig <input checked="" type="checkbox"/> ungünstig bis unzureichend <input type="checkbox"/> ungünstig bis schlecht					

Vorhabenbezogene Angaben	
5. Vorkommen der Art im Untersuchungsraum	
<input checked="" type="checkbox"/> nachgewiesen	<input type="checkbox"/> sehr wahrscheinlich anzunehmen
Es konnte das Vorkommen der Türkentaube mit einem Revier außerhalb des Geltungsbereichs festgestellt werden. Durch die Planungen wird der Revierraum nicht betroffen (vgl. Kap. 2.1.3.2 Ergebnis).	
6. Prognose und Bewertung der Tatbestände nach § 44 BNatSchG	
6.1 Entnahme, Beschädigung, Zerstörung von Fortpflanzungs- oder Ruhestätten (§ 44 Abs. 1 Nr. 3 BNatSchG)	
a) Können Fortpflanzungs- oder Ruhestätten aus der Natur entnommen, beschädigt oder zerstört werden?	
(Vermeidungsmaßnahmen zunächst unberücksichtigt)	<input type="checkbox"/> ja <input checked="" type="checkbox"/> nein
Es können keine Fortpflanzungs- und Ruhestätten der Art beschädigt oder zerstört werden.	
b) Sind Vermeidungsmaßnahmen möglich?	
-	<input type="checkbox"/> ja <input type="checkbox"/> nein
c) Wird die ökologische Funktion im räumlichen Zusammenhang ohne vorgezogene Ausgleichs-Maßnahmen (CEF) gewahrt? (§ 44 Abs. 5 Satz 2 BNatSchG)	
-	<input type="checkbox"/> ja <input type="checkbox"/> nein
d) Wenn Nein - kann die ökologische Funktion durch vorgezogene Ausgleichs-Maßnahmen (CEF) gewährleistet werden?	
-	<input type="checkbox"/> ja <input type="checkbox"/> nein
Der Verbotstatbestand „Entnahme, Beschädigung, Zerstörung von Fortpflanzungs- oder Ruhestätten“ tritt ein.	
	<input type="checkbox"/> ja <input checked="" type="checkbox"/> nein
6.2 Fang, Verletzung, Tötung wild lebender Tiere (§ 44 Abs.1 Nr.1 BNatSchG)	
a) Können Tiere gefangen, verletzt oder getötet werden?	
(Vermeidungsmaßnahmen zunächst unberücksichtigt)	<input type="checkbox"/> ja <input checked="" type="checkbox"/> nein
Im Untersuchungsgebiet konnte eine Ruhe- und Fortpflanzungsstätte der Art nachgewiesen werden. Diese liegt jedoch außerhalb des aktuellen Geltungsbereichs. Somit betreffen die geplanten Baumaßnahmen keine Ruhe- und Fortpflanzungsstätte der Art und eine Verletzung /Tötung von Individuen (z.B. durch Beschädigung von Gelegen) ist nicht möglich.	
Ein weiteres Risiko Tiere zu fangen, töten oder zu verletzen besteht nicht.	
b) Sind Vermeidungsmaßnahmen möglich?	
-	<input type="checkbox"/> ja <input type="checkbox"/> nein
c) Verbleibt unter Berücksichtigung der Vermeidungsmaßnahmen ein signifikant erhöhtes Verletzungs- oder Tötungsrisiko? (Wenn JA - Verbotsauslösung!)	
-	<input type="checkbox"/> ja <input type="checkbox"/> nein
Der Verbotstatbestand „Fangen, Töten, Verletzen“ tritt ein.	
	<input type="checkbox"/> ja <input checked="" type="checkbox"/> nein
6.3 Störungstatbestand (§ 44 Abs. 1 Nr. 2 BNatSchG)	
a) Können wild lebende Tiere während der Fortpflanzungs-, Aufzucht-, Mauser-, Überwinterungs- und Wanderungszeiten erheblich gestört werden?	
	<input type="checkbox"/> ja <input checked="" type="checkbox"/> nein
Mit erheblichen Störungen ist nicht zu rechnen.	
Anlage- und betriebsbedingt werden keine Reviere erheblich gestört werden.	
b) Sind Vermeidungsmaßnahmen möglich?	
	<input type="checkbox"/> ja <input type="checkbox"/> nein

- c) <u>Wird eine erhebliche Störung durch Maßnahmen vollständig vermieden?</u> <input type="checkbox"/> ja <input type="checkbox"/> nein -
Der Verbotstatbestand „erhebliche Störung“ tritt ein. <input type="checkbox"/> ja <input checked="" type="checkbox"/> nein
Ausnahmegenehmigung nach § 45 Abs. 7 BNatSchG erforderlich?
Tritt einer der Verbotstatbestände des § 44 Abs. 1 Nr. 1- 4 BNatSchG ein? <input type="checkbox"/> ja <input checked="" type="checkbox"/> nein (Unter Berücksichtigung der Wirkungsprognose und der vorgesehenen Maßnahmen)
Wenn NEIN – Prüfung abgeschlossen
Wenn JA – Ausnahme gem. § 45 Abs.7 BNatSchG, ggf. i. V. mit Art. 16 FFH- RL erforderlich!
7. Zusammenfassung Folgende fachlich geeignete und zumutbare Maßnahmen sind in den Planunterlagen dargestellt und berücksichtigt worden: <ul style="list-style-type: none"> <input type="checkbox"/> Vermeidungsmaßnahmen <input type="checkbox"/> CEF-Maßnahmen zur Funktionssicherung im räumlichen Zusammenhang <input type="checkbox"/> FCS-Maßnahmen zur Sicherung des derzeitigen Erhaltungszustandes der Population über den örtlichen Funktionsraum hinaus <input type="checkbox"/> Gegebenenfalls erforderliche/s Funktionskontrolle/Monitoring und/oder Risikomanagement für die oben dargestellten Maßnahmen werden in den Planunterlagen verbindlich festgelegt Unter Berücksichtigung der Wirkungsprognose und der vorgesehenen Maßnahmen <ul style="list-style-type: none"> <input checked="" type="checkbox"/> tritt kein Verbotstatbestand des § 44 Abs. 1 Nr. 1- 4 ein, so dass <u>keine Ausnahme</u> gem. § 45 Abs. 7 BNatSchG, ggf. in Verbindung mit Art. 16 FFH-RL <u>erforderlich</u> ist <input type="checkbox"/> <u>liegen die Ausnahmevoraussetzungen vor</u> gem. § 45 Abs. 7 BNatSchG ggf. in Verbindung mit Art. 16 Abs. 1 FFH-RL <input type="checkbox"/> sind die <u>Ausnahmevoraussetzungen</u> des § 45 Abs. 7 BNatSchG in Verbindung mit Art. 16 Abs. 1 FFH-RL <u>nicht erfüllt!</u>

Allgemeine Angaben zur Art						
1. Durch das Vorhaben betroffene Art						
Abendsegler (<i>Nyctalus noctula</i>)						
2. Schutzstatus, Gefährdungsstufe (Rote Listen)		3. Erhaltungszustand (Ampel-Schema)				
<input checked="" type="checkbox"/>	FFH-RL- Anh. IV - Art		unbekannt	günstig	ungünstig- unzureichend	ungünstig- schlecht
<input type="checkbox"/>	Europäische Vogelart					
..V..	RL Deutschland	EU:	<input type="checkbox"/>	<input type="checkbox"/>	<input checked="" type="checkbox"/>	<input type="checkbox"/>
..1..	RL Hessen	Deutschland:	<input type="checkbox"/>	<input type="checkbox"/>	<input checked="" type="checkbox"/>	<input type="checkbox"/>
..-..	ggf. RL regional	Hessen:	<input type="checkbox"/>	<input type="checkbox"/>	<input type="checkbox"/>	<input checked="" type="checkbox"/>
4. Charakterisierung der betroffenen Art						
4.1 Lebensraumansprüche und Verhaltensweisen						
Allgemeines						
Nach dem Großen Mausohr zweitgrößte einheimische Fledermausart. Durch die Größe leicht von <i>Nyctalus leisleri</i> zu unterscheiden. Im Flug zeichnen im Vergleich zu Großem Mausohr und Breitflügelfledermaus schmalere Flügel.						
Nahrung						
Vor allem Dipteren, Wanzen, Köcherfliegen, Käfer und Schmetterlinge in sehr schnellem, geradlinigem Flug mit rasanten Sturzflügen, oft in 10-50 m, teilweise mehreren hundert Metern Höhe. Im Herbst und Winter (bei warmer Witterung) Jagdflüge häufig auch tagsüber.						
Lebensraum und Quartiere						
Jagdhabitat	freier Luftraum über Kronendach von Wäldern, abgemähten Flächen, Gewässern oder in Parks. Auch in Entfernungen von über 10 km, meist im Umkreis von 6 km zum Quartier.					
Sommerquartier	Baumhöhlen, bevorzugt alte Spechthöhlen; vereinzelt auch Fledermauskästen oder Gebäude. Männchenkolonien umfassen bis zu 20 Tiere					
Wochenstube	Baumhöhlen, bevorzugt alte Spechthöhlen; auch Fledermauskästen, Gebäude. 20-60 Tiere					
Winterquartier	meist Baumhöhlen. 100-200, maximal 420 Tiere. An Gebäuden bis zu 500 Tiere.					
Info	Häufig Wechsel der Baumquartiere, insbesondere Wochenstuben. In Quartieren manchmal vergesellschaftet mit Wasser- und Rauhhautfledermaus					
Jahresrhythmus						
Wochenstubenzeit	Anfang Juni bis Ende August					
Ankunft Sommerquartiere	Mitte März bis Mitte April					
Abzug Sommerquartiere	Anfang September bis Spätherbst					
Wanderung	nicht selten 1000 km nach Süd-/ südliches Mitteleuropa					
Info	Wanderung teils tagsüber, zus. mit Schwalben					
4.2 Verbreitung						
Europa: Großteil Europas. In Deutschland. bundesweit, allerdings in Süddeutschland vor allem Sommerquartiere von Männchen sowie Winterquartiere; Reproduktionsschwerpunkt der Art in Nordostdeutschland. IUCN: Least Concern						
Angaben zur Art in der kontinentalen Region Europas: Zukunftsaussichten ungünstig – unzureichend (Eionet 2013-2018)						
Angaben zur Art in der kontinentalen Region Deutschlands: Zukunftsaussichten ungünstig - unzureichend (FFH-Bericht 2019)						
Angaben zur Art im Gebiet (Hessen): Zukunftsaussichten ungünstig - schlecht (FFH-Bericht 2019). Trotz zahlreicher Fundpunkte darf die Population in Hessen nicht überschätzt werden. Da Hessen außerhalb des eigentlichen Reproduktionsgebietes liegt, ist auch weiterhin nur ausnahmsweise mit weiteren Wochenstubenquartieren zu rechnen (Hessen Forst, DIETZ & SIMON 2006)						

Vorhabenbezogene Angaben

5. Vorkommen der Art im Untersuchungsraum

nachgewiesen sehr wahrscheinlich anzunehmen

Im Untersuchungsbereich konnte das Vorkommen des Großen Abendseglers festgestellt werden. Quartiere im aktuellen Geltungsbereich sind aufgrund der artspezifischen Quartierpräferenzen und geringen Nachweishäufigkeit unwahrscheinlich (vgl. Kap. 2.1.4.2 Ergebnis).

6. Prognose und Bewertung der Tatbestände nach § 44 BNatSchG

6.1 Entnahme, Beschädigung, Zerstörung von Fortpflanzungs- oder Ruhestätten (§ 44 Abs. 1 Nr. 3 BNatSchG)

a) Können Fortpflanzungs- oder Ruhestätten aus der Natur entnommen, beschädigt oder zerstört werden?

(Vermeidungsmaßnahmen zunächst unberücksichtigt) ja nein

Es können keine Fortpflanzungs- und Ruhestätten der Art beschädigt oder zerstört werden.

b) Sind Vermeidungsmaßnahmen möglich? ja nein

-

c) Wird die ökologische Funktion im räumlichen Zusammenhang ohne vorgezogene Ausgleichs-Maßnahmen (CEF) gewahrt? (§ 44 Abs. 5 Satz 2 BNatSchG) ja nein

-

d) Wenn Nein - kann die ökologische Funktion durch vorgezogene Ausgleichs-Maßnahmen (CEF) gewährleistet werden? ja nein

-

Der Verbotstatbestand „Entnahme, Beschädigung, Zerstörung von Fortpflanzungs- oder Ruhestätten“ tritt ein. ja nein

6.2 Fang, Verletzung, Tötung wild lebender Tiere (§ 44 Abs.1 Nr.1 BNatSchG)

a) Können Tiere gefangen, verletzt oder getötet werden?

(Vermeidungsmaßnahmen zunächst unberücksichtigt) ja nein

Im Geltungsbereich können keine Ruhe- und Fortpflanzungsstätten der Art auftreten. Somit können die geplanten Baumaßnahmen keine Ruhe- und Fortpflanzungsstätten der Art betreffen. Eine Verletzung /Tötung von Individuen (z.B. durch Beschädigung von Quartieren) ist nicht möglich.

Ein weiteres Risiko Tiere zu fangen, töten oder zu verletzen besteht nicht.

b) Sind Vermeidungsmaßnahmen möglich? ja nein

-

c) Verbleibt unter Berücksichtigung der Vermeidungsmaßnahmen ein signifikant erhöhtes Verletzungs- oder Tötungsrisiko? (Wenn JA - Verbotsauslösung!) ja nein

-

Der Verbotstatbestand „Fangen, Töten, Verletzen“ tritt ein. ja nein

6.3 Störungstatbestand (§ 44 Abs. 1 Nr. 2 BNatSchG)

a) Können wild lebende Tiere während der Fortpflanzungs-, Aufzucht-, Mauser-, Überwinterungs- und Wanderungszeiten erheblich gestört werden? ja nein

Der Planungsraum wird nur vereinzelt genutzt.

Mit erheblichen Störungen des Jagdreviers und einem erheblichen Verlust von Leitstrukturen ist nicht zu rechnen.

b) Sind Vermeidungsmaßnahmen möglich? ja nein

-	
c) <u>Wird eine erhebliche Störung durch Maßnahmen vollständig vermieden?</u>	<input type="checkbox"/> ja <input type="checkbox"/> nein
-	
Der Verbotstatbestand „erhebliche Störung“ tritt ein.	<input type="checkbox"/> ja <input checked="" type="checkbox"/> nein
Ausnahmegenehmigung nach § 45 Abs. 7 BNatSchG erforderlich?	
Tritt einer der Verbotstatbestände des § 44 Abs. 1 Nr. 1- 4 BNatSchG ein? (Unter Berücksichtigung der Wirkungsprognose und der vorgesehenen Maßnahmen)	<input type="checkbox"/> ja <input checked="" type="checkbox"/> nein
Wenn NEIN – Prüfung abgeschlossen	
Wenn JA – Ausnahme gem. § 45 Abs.7 BNatSchG, ggf. i. V. mit Art. 16 FFH- RL erforderlich!	

Allgemeine Angaben zur Art						
1. Durch das Vorhaben betroffene Art						
Kleinabendsegler (<i>Nyctalus leisleri</i>)						
2. Schutzstatus, Gefährdungsstufe (Rote Listen)		3. Erhaltungszustand (Ampel-Schema)				
<input checked="" type="checkbox"/>	FFH-RL- Anh. IV - Art		unbekannt	günstig	ungünstig-unzureichend	ungünstig-schlecht
<input type="checkbox"/>	Europäische Vogelart					
..D..	RL Deutschland	EU:	<input type="checkbox"/>	<input type="checkbox"/>	<input type="checkbox"/>	<input checked="" type="checkbox"/>
..2..	RL Hessen	Deutschland:	<input type="checkbox"/>	<input type="checkbox"/>	<input checked="" type="checkbox"/>	<input type="checkbox"/>
..-..	ggf. RL regional	Hessen:	<input type="checkbox"/>	<input type="checkbox"/>	<input checked="" type="checkbox"/>	<input type="checkbox"/>
4. Charakterisierung der betroffenen Art						
4.1 Lebensraumansprüche und Verhaltensweisen						
Allgemeines						
Mittelgroße einheimische Fledermausart. Vom Abendsegler ist er neben der geringeren Größe auch durch die zweifarbigen Haare (Basis schwarzbraun, Spitzen rot- bzw. gelbbraun) zu unterscheiden.						
Nahrung						
Größtenteils Nachtfalter, aber auch Dipteren, Köcherfliegen und Käfer. Sehr schneller, meist geradliniger Flug. Im Spätherbst Jagd auch am späten Nachmittag.						
Lebensraum und Quartiere						
Jagdhabitat	Wälder und Offenland, dabei dicht über oder unter Baumkronen oder entlang von Waldwegen und Schneisen; auch über Gewässern und um Straßenlampen. Jagdgebiete in Entfernungen bis zu 17 km zum Quartier; rascher Wechsel der Jagdgebiete					
Sommerquartier	natürliche Baumhöhlen oder -spalten, zum Teil in großer Höhe; seltener an Gebäuden. Männchenkolonien von bis zu 12 Tieren möglich					
Wochenstube	meist natürliche Baumhöhlen oder -spalten. 20-50 Tiere					
Winterquartier	in Baumhöhlen und an Gebäuden					
Info	Wechsel der Einzelquartiere und Wochenstuben zwischen bis zu 50 Quartieren. In Quartieren manchmal vergesellschaftet mit diversen anderen Baumfledermäusen					
Jahresrhythmus						
Wochenstubenzeit	Anfang Juni bis Ende August					
Ankunft Sommerquartiere	Mitte bis Ende März					
Abzug Sommerquartiere	Anfang September bis Ende Oktober					
Wanderung	oft 400 – 1100 km in Südwest-Nordost-Richtung					
Info	Männchen verbleiben teilweise in Durchzugs- und Wintergebieten					
4.2 Verbreitung und Zukunftsaussichten						
Europa: Weite Teile Mittel- und Südeuropas, England und Irland; vereinzelt in Skandinavien. Östlich bis nach Asien verbreitet. Für Deutschland aus den meisten Bundesländern Wochenstuben-Nachweise. IUCN: Least Concern						
Angaben zur Art in der kontinentalen Region Europas: Zukunftsaussichten ungünstig - schlecht (Eionet 2013-2018)						
Angaben zur Art in der kontinentalen Region Deutschlands: Zukunftsaussichten ungünstig - unzureichend (FFH-Bericht 2019)						
Angaben zur Art im Gebiet (Hessen): Zukunftsaussichten ungünstig - unzureichend (FFH-Bericht 2019). Aktuell erstellte Verbreitungskarte umfasst 22 Wochenstuben- und acht Reproduktionsorte für Hessen mit deutlichem Schwerpunkt in Mittel- und Südhessen (Taunus, Rhein-Main-Tiefland, Lahntal). Winterquartiere bisher in Hessen nicht nachgewiesen (Hessen Forst, DIETZ & SIMON 2006)						

Vorhabenbezogene Angaben

5. Vorkommen der Art im Untersuchungsraum

nachgewiesen sehr wahrscheinlich anzunehmen

Im Untersuchungsbereich konnte das Vorkommen des Kleinabendseglers festgestellt werden. Quartiere im aktuellen Geltungsbereich sind aufgrund der artspezifischen Quartierpräferenzen und Nachweishäufigkeit möglich (vgl. Kap. 2.1.4.2 Ergebnis).

6. Prognose und Bewertung der Tatbestände nach § 44 BNatSchG

6.1 Entnahme, Beschädigung, Zerstörung von Fortpflanzungs- oder Ruhestätten (§ 44 Abs. 1 Nr. 3 BNatSchG)

a) Können Fortpflanzungs- oder Ruhestätten aus der Natur entnommen, beschädigt oder zerstört werden?

(Vermeidungsmaßnahmen zunächst unberücksichtigt) ja nein

Es können Fortpflanzungs- und Ruhestätten der Art beschädigt oder zerstört werden.

b) Sind Vermeidungsmaßnahmen möglich? ja nein

Bei Eingriffen innerhalb des Geltungsbereichs sind Vermeidungsmaßnahmen nicht möglich.

c) Wird die ökologische Funktion im räumlichen Zusammenhang ohne vorgezogene Ausgleichs-Maßnahmen (CEF) gewahrt? (§ 44 Abs. 5 Satz 2 BNatSchG) ja nein

Die ökologische Funktion kann gefährdet werden.

d) Wenn Nein - kann die ökologische Funktion durch vorgezogene Ausgleichs-Maßnahmen (CEF) gewährleistet werden? ja nein

- Anbringung von drei geeigneten Fledermauskästen für baumbewohnende Fledermäuse (z. B. Hasselfeldt Fledermaus Großraumkasten für Kleinfledermäuse oder Schwegler Fledermaus-Universal-Sommerquartier 2FTH oder vergleichbares). Die Kästen sind an einer geeigneten unbeleuchteten Stelle in mind. 5 m Höhe über dem Erdboden oder vorspringenden Gebäude-teilen zu montieren. Der genaue Standort ist mit der zuständigen Unteren Naturschutzbehörde abzustimmen. Die Kästen sind regelmäßig zu pflegen.

Die Anzahl der anzubringenden Fledermauskästen deckt die Erfordernis für Kleinabendsegler, „Langohr“ und Zwergfledermaus ab.

Der Verbotstatbestand „Entnahme, Beschädigung, Zerstörung von Fortpflanzungs- oder Ruhestätten“ tritt ein. ja nein

6.2 Fang, Verletzung, Tötung wild lebender Tiere (§ 44 Abs.1 Nr.1 BNatSchG)

a) Können Tiere gefangen, verletzt oder getötet werden?

(Vermeidungsmaßnahmen zunächst unberücksichtigt) ja nein

Im Geltungsbereich können Ruhe- und Fortpflanzungsstätten der Art auftreten. Somit können die geplanten Bau- und Vermeidungsmaßnahmen Ruhe- und Fortpflanzungsstätten der Art betreffen. Eine Verletzung /Tötung von Individuen (z.B. durch Beschädigung von Quartieren) ist möglich.

b) Sind Vermeidungsmaßnahmen möglich? ja nein

- Gebäude und Gebäudeteile, die für den Abbruch oder Umbau vorgesehen sind, sind unmittelbar vor Durchführung von Abbruch- oder erheblichen Umbauarbeiten durch einen Fachgut-achter auf Quartiere von Fledermäusen zu untersuchen. Bei Besatz sind in Abstimmung mit der Unteren Naturschutzbehörde Maßnahmen zu ergreifen, um ein Eintreten der artenschutzrechtlichen Verbotstatbestände gemäß § 44 BNatSchG auszuschließen.
- Höhlenbäume sind vor einer Rodung durch eine qualifizierte Person auf Vorkommen von Quartieren hin zu überprüfen. Hierbei festgestellte Quartiere im Sinne des § 44 Abs. 3 BNatSchG sind so lange zu erhalten, bis von der zuständigen Naturschutzbehörde anderweitigen Maßnahmen zugestimmt wurde.

<p>Jede wegfallende Ruhe- und Fortpflanzungsstätte, die im Zuge der ökologischen Baubegleitung festgestellt wird, ist im Verhältnis 1:3 auszugleichen.</p>	
<p>c) Verbleibt unter Berücksichtigung der Vermeidungsmaßnahmen ein signifikant erhöhtes Verletzungs- oder Tötungsrisiko? (Wenn JA - Verbotsauslösung!) <input type="checkbox"/> ja <input checked="" type="checkbox"/> nein</p>	
<p>-</p>	
<p>Der Verbotstatbestand „Fangen, Töten, Verletzen“ tritt ein. <input type="checkbox"/> ja <input checked="" type="checkbox"/> nein</p>	
<p>6.3 Störungstatbestand (§ 44 Abs. 1 Nr. 2 BNatSchG)</p>	
<p>a) Können wild lebende Tiere während der Fortpflanzungs-, Aufzucht-, Mauser-, Überwinterungs- und Wanderungszeiten erheblich gestört werden? <input type="checkbox"/> ja <input checked="" type="checkbox"/> nein</p>	
<p>Der Planungsraum wird selten genutzt. Mit erheblichen Störungen des Jagdreviers und einem erheblichen Verlust von Leitstrukturen ist nicht zu rechnen.</p>	
<p>b) Sind Vermeidungsmaßnahmen möglich? <input type="checkbox"/> ja <input type="checkbox"/> nein</p>	
<p>-</p>	
<p>c) Wird eine erhebliche Störung durch Maßnahmen vollständig vermieden? <input type="checkbox"/> ja <input type="checkbox"/> nein</p>	
<p>-</p>	
<p>Der Verbotstatbestand „erhebliche Störung“ tritt ein. <input type="checkbox"/> ja <input checked="" type="checkbox"/> nein</p>	
<p>Ausnahmegenehmigung nach § 45 Abs. 7 BNatSchG erforderlich?</p>	
<p>Tritt einer der Verbotstatbestände des § 44 Abs. 1 Nr. 1- 4 BNatSchG ein? (Unter Berücksichtigung der Wirkungsprognose und der vorgesehenen Maßnahmen) <input type="checkbox"/> ja <input checked="" type="checkbox"/> nein</p>	
<p>Wenn NEIN – Prüfung abgeschlossen</p>	
<p>Wenn JA – Ausnahme gem. § 45 Abs.7 BNatSchG, ggf. i. V. mit Art. 16 FFH- RL erforderlich!</p>	
<p>7. Zusammenfassung</p>	
<p>Folgende fachlich geeignete und zumutbare Maßnahmen sind in den Planunterlagen dargestellt und berücksichtigt worden:</p>	
<p><input checked="" type="checkbox"/> Vermeidungsmaßnahmen</p>	
<p><input checked="" type="checkbox"/> CEF-Maßnahmen zur Funktionssicherung im räumlichen Zusammenhang</p>	
<p><input type="checkbox"/> FCS-Maßnahmen zur Sicherung des derzeitigen Erhaltungszustandes der Population über den örtlichen Funktionsraum hinaus</p>	
<p><input type="checkbox"/> Gegebenenfalls erforderliche/s Funktionskontrolle/Monitoring und/oder Risikomanagement für die oben dargestellten Maßnahmen werden in den Planunterlagen verbindlich festgelegt</p>	
<p><u>Unter Berücksichtigung der Wirkungsprognose und der vorgesehenen Maßnahmen</u></p>	
<p><input checked="" type="checkbox"/> tritt kein Verbotstatbestand des § 44 Abs. 1 Nr. 1- 4 ein, so dass <u>keine Ausnahme</u> gem. § 45 Abs. 7 BNatSchG, ggf. in Verbindung mit Art. 16 FFH-RL <u>erforderlich</u> ist</p>	
<p><input type="checkbox"/> <u>liegen die Ausnahmeveraussetzungen</u> vor gem. § 45 Abs. 7 BNatSchG ggf. in Verbindung mit Art. 16 Abs. 1 FFH-RL</p>	
<p><input type="checkbox"/> sind die <u>Ausnahmeveraussetzungen</u> des § 45 Abs. 7 BNatSchG in Verbindung mit Art. 16 Abs. 1 FFH-RL <u>nicht erfüllt!</u></p>	

1. Durch das Vorhaben betroffene Art						
<p>„Langohr“: der Artenkomplex der Schwesterarten Braunes Langohr (<i>Plecotus auritus</i>) und Graues Langohr (<i>Plecotus austriacus</i>) ist akustisch schwer zu trennen. Daher werden hier beide Arten beschrieben.</p>						
Braunes Langohr (<i>Plecotus auritus</i>)						
2. Schutzstatus, Gefährdung (RL)		3. Erhaltungszustand (Ampel-Schema)				
<input checked="" type="checkbox"/>	FFH-RL- Anh. IV - Art		unbekannt	günstig	ungünstig- unzureichend	ungünstig- schlecht
<input type="checkbox"/>	Europäische Vogelart					
..3..	RL Deutschland	EU:	<input type="checkbox"/>	<input type="checkbox"/>	<input checked="" type="checkbox"/>	<input type="checkbox"/>
..3..	RL Hessen	Deutschland:	<input type="checkbox"/>	<input checked="" type="checkbox"/>	<input type="checkbox"/>	<input type="checkbox"/>
..-..	ggf. RL regional	Hessen:	<input type="checkbox"/>	<input checked="" type="checkbox"/>	<input type="checkbox"/>	<input type="checkbox"/>
Graues Langohr (<i>Plecotus austriacus</i>)						
2. Schutzstatus, Gefährdung (RL)		3. Erhaltungszustand (Ampel-Schema)				
<input checked="" type="checkbox"/>	FFH-RL- Anh. IV - Art		unbekannt	günstig	ungünstig- unzureichend	ungünstig- schlecht
<input type="checkbox"/>	Europäische Vogelart					
..1..	RL Deutschland	EU:	<input type="checkbox"/>	<input type="checkbox"/>	<input type="checkbox"/>	<input checked="" type="checkbox"/>
..1..	RL Hessen	Deutschland:	<input type="checkbox"/>	<input type="checkbox"/>	<input type="checkbox"/>	<input checked="" type="checkbox"/>
..-..	ggf. RL regional	Hessen:	<input type="checkbox"/>	<input type="checkbox"/>	<input checked="" type="checkbox"/>	<input type="checkbox"/>
4. Charakterisierung der betroffenen Art						
4.1 Lebensraumansprüche und Verhaltensweisen						
Allgemeines						
<u>Braunes Langohr (<i>Plecotus auritus</i>)</u>						
Mittelgroße Fledermausart. Durch seine großen Ohren, die sich an der Basis berühren ist es nur mit dem Grauen Langohr (<i>Plecotus austriacus</i>) zu verwechseln, jedoch gilt das Braune Langohr im Gegensatz dazu als Waldfledermaus.						
<u>Graues Langohr (<i>Plecotus austriacus</i>)</u>						
Mittelgroße Fledermausart. Sehr große Ohren wie Braunes Langohr (<i>Plecotus auritus</i>); davon Unterscheidung durch die dunklere, grauere Fellfärbung, den kleineren Daumen und die kürzere Daumenkralle.						
Nahrung						
<u>Braunes Langohr (<i>Plecotus auritus</i>)</u>						
Vorwiegend Schmetterlinge, Zweiflügler und Ohrwürmer, die im Flug gefangen oder von Oberflächen abgelesen werden. Geschickter Flug mit Manövern auf engem Raum, nah an der Vegetation.						
<u>Graues Langohr (<i>Plecotus austriacus</i>)</u>						
Vor allem Schmetterlinge, aber auch Zweiflügler und Käfer. Nahrung wird im langsamen Flug dicht an der Vegetation meist in 2-5 m Höhe erbeutet oder von Oberflächen abgesammelt.						
Lebensraum und Quartiere						
<u>Braunes Langohr (<i>Plecotus auritus</i>)</u>						
Jagdhabitat	Hauptsächlich in verschiedenen Waldtypen, aber auch an isolierten Bäumen in Parks und Gärten. Meist im Umkreis von 500 m bis maximal 2 km um Quartiere					
Sommerquartier	In Baumhöhlen, vor allem -spalten und Spechthöhlen oder in Dachräumen von Gebäuden					
Wochenstube	In Baumhöhlen, vor allem -spalten und Spechthöhlen oder in Dachräumen von Gebäuden I.d.R. 5-50 Tiere					
Winterquartier	Kellern, Stollen, Höhlen, Felsspalten, aber auch Baumhöhlen					
Info	Wechsel der Baumquartiere alle 1-5 Tage im Umkreis von wenigen hundert Metern; in Gebäuden meist kein Wechsel. Schwärmen vor morgendlichem Quartiereinflug					
<u>Graues Langohr (<i>Plecotus austriacus</i>)</u>						

Jagdhabitat	Offene Kulturlandschaft auf Obst- oder Mähwiesen, an Hecken und Feldgehölzen oder an Waldrändern; seltener im Wald. Auch an Laternen. In 1-5 km Entfernung zum Quartier
Sommerquartier	Gebäude; oft in Dachstühlen, auch hinter Außenverkleidungen von Fenstern o.ä.
Wochenstube	Gebäude, meist Dachstühle
Winterquartier	Höhlen, Keller, Stollen oder Felsspalten oft nahe Eingang. Auch Dachräume der SQ
Info	Regelmäßig Wechsel der Sommerquartiere und Teiljagdgebiete. Bei hohen Temperaturen Aufteilung der Kolonien innerhalb des Quartiers in Kleingruppen, die weit verstreut hängen

Jahresrhythmus

Braunes Langohr (*Plecotus auritus*)

Wochenstubenzzeit	Anfang Juni bis Ende August
Ankunft Sommerquartiere	Ab Mitte März
Abzug Sommerquartiere	Ende August bis Ende Oktober
Wanderung	Winterquartiere in naher Umgebung des Sommerlebensraums
Info	In Übergangszeit in Vielzahl teils undenkbarer Quartiere anzutreffen

Graues Langohr (*Plecotus austriacus*)

Wochenstubenzzeit	Anfang Juni bis Ende August
Ankunft Sommerquartiere	Ab Mitte März
Abzug Sommerquartiere	Mitte August bis Ende Oktober
Wanderung	Meist weniger als 20 km, vereinzelt bis 62 km
Info	Sehr standorttreu

4.2 Verbreitung und Zukunftsaussichten

Braunes Langohr (*Plecotus auritus*)

Europa: Von Nordspanien, -italien und dem Festland Griechenlands über ganz Mitteleuropa bis nach Skandinavien verbreitet. In Deutschland flächendeckend, im waldarmen Tiefland jedoch seltener. IUCN: Least Concern

Angaben zur Art in der kontinentalen Region Europas: Zukunftsaussichten ungünstig – unzureichend (Eionet 2013-2018)

Angaben zur Art in der kontinentalen Region Deutschlands: Zukunftsaussichten günstig (FFH-Bericht 2019)

Angaben zur Art im Gebiet (Hessen): Zukunftsaussichten günstig (FFH-Bericht 2019). Weitgehend in jedem Naturraum anzutreffen. 1994 wurde das Braune Langohr als „vergleichsweise häufig“ in Hessen eingestuft. Bislang 35 Wochenstubenkolonien, 36 Reproduktionsfundpunkte und 33 Winterquartiere bekannt (Hessen Forst, DIETZ & SIMON 2006)

Graues Langohr (*Plecotus austriacus*)

Europa: Über weite Teil Mittel- und Südeuropas, vom Mittelmeer bis nach Norddeutschland, wo es die Nordsee nicht erreicht. Im Osten über weite Teile Russlands bis nach Asien. Insgesamt etwas südlicher verbreitet als das Braune Langohr. Kulturlandschaften in Mittelgebirgslagen werden bevorzugt. IUCN: Least Concern

Angaben zur Art in der kontinentalen Region Europas: Zukunftsaussichten unbekannt (Eionet 2013-2018)

Angaben zur Art in der kontinentalen Region Deutschlands: Zukunftsaussichten unbekannt (FFH-Bericht 2019)

Angaben zur Art im Gebiet (Hessen): Zukunftsaussichten ungünstig - unzureichend (FFH-Bericht 2019). Nur relativ wenige Funde bekannt, darunter 14 Wochenstubenkolonien und Reproduktionsfundpunkte, überwiegend in Westhessen (Hessen Forst, DIETZ & SIMON 2006)

Vorhabenbezogene Angaben

5. Vorkommen der Art im Untersuchungsraum

nachgewiesen sehr wahrscheinlich anzunehmen

Im Untersuchungsbereich konnte das Vorkommen eines „Langohrs“ festgestellt werden. Quartiere im aktuellen Geltungsbereich sind aufgrund der artspezifischen Quartierpräferenzen und Nachweishäufigkeit möglich (vgl. Kap. 2.1.4.2 Ergebnis).

6. Prognose und Bewertung der Tatbestände nach § 44 BNatSchG

6.1 Entnahme, Beschädigung, Zerstörung von Fortpflanzungs- oder Ruhestätten (§ 44 Abs. 1 Nr. 3 BNatSchG)

a) Können Fortpflanzungs- oder Ruhestätten aus der Natur entnommen, beschädigt oder zerstört werden?

(Vermeidungsmaßnahmen zunächst unberücksichtigt) ja nein

Es können Fortpflanzungs- und Ruhestätten der Art beschädigt oder zerstört werden.

b) Sind Vermeidungsmaßnahmen möglich? ja nein

Bei Eingriffen innerhalb des Geltungsbereichs sind Vermeidungsmaßnahmen nicht möglich.

c) Wird die ökologische Funktion im räumlichen Zusammenhang ohne vorgezogene Ausgleichs-Maßnahmen (CEF) gewahrt? (§ 44 Abs. 5 Satz 2 BNatSchG) ja nein

Die ökologische Funktion wird nicht gefährdet.

d) Wenn Nein - kann die ökologische Funktion durch vorgezogene Ausgleichs-Maßnahmen (CEF) gewährleistet werden? ja nein

- Anbringung von drei geeigneten Fledermauskästen für baumbewohnende Fledermäuse (z. B. Hasselfeldt Fledermaus Großraumkasten für Kleinfledermäuse oder Schwegler Fledermaus-Universal-Sommerquartier 2FTH oder vergleichbares). Die Kästen sind an einer geeigneten unbeleuchteten Stelle in mind. 5 m Höhe über dem Erdboden oder vorspringenden Gebäude-teilen zu montieren. Der genaue Standort ist mit der zuständigen Unteren Naturschutzbehörde abzustimmen. Die Kästen sind regelmäßig zu pflegen.

Die Anzahl der anzubringenden Fledermauskästen deckt die Erfordernis für Kleinabendsegler, „Langohr“ und Zwergfledermaus ab.

Der Verbotstatbestand „Entnahme, Beschädigung, Zerstörung von Fortpflanzungs- oder Ruhestätten“ tritt ein. ja nein

6.2 Fang, Verletzung, Tötung wild lebender Tiere (§ 44 Abs.1 Nr.1 BNatSchG)

a) Können Tiere gefangen, verletzt oder getötet werden?

(Vermeidungsmaßnahmen zunächst unberücksichtigt) ja nein

Im Geltungsbereich können Ruhe- und Fortpflanzungsstätten der Art auftreten. Somit können die geplanten Bau- und Vermeidungsmaßnahmen Ruhe- und Fortpflanzungsstätten der Art betreffen. Eine Verletzung /Tötung von Individuen (z.B. durch Beschädigung von Quartieren) ist möglich.

b) Sind Vermeidungsmaßnahmen möglich? ja nein

- Gebäude und Gebäudeteile, die für den Abbruch oder Umbau vorgesehen sind, sind unmittelbar vor Durchführung von Abbruch- oder erheblichen Umbauarbeiten durch einen Fachgut-achter auf Quartiere von Fledermäusen zu untersuchen. Bei Besatz sind in Abstimmung mit der Unteren Naturschutzbehörde Maßnahmen zu ergreifen, um ein Eintreten der artenschutzrechtlichen Verbotstatbestände gemäß § 44 BNatSchG auszuschließen.
- Höhlenbäume sind vor einer Rodung durch eine qualifizierte Person auf Vorkommen von Quartieren hin zu überprüfen. Hierbei festgestellte Quartiere im Sinne des § 44 Abs. 3 BNatSchG sind so lange zu erhalten, bis von der zuständigen Naturschutzbehörde anderweitigen Maßnahmen zugestimmt wurde.

<p>Jede wegfallende Ruhe- und Fortpflanzungsstätte, die im Zuge der ökologischen Baubegleitung festgestellt wird, ist im Verhältnis 1:3 auszugleichen.</p>	
<p>c) Verbleibt unter Berücksichtigung der Vermeidungsmaßnahmen ein signifikant erhöhtes Verletzungs- oder Tötungsrisiko? (Wenn JA - Verbotsauslösung!)</p>	<input type="checkbox"/> ja <input checked="" type="checkbox"/> nein
-	
<p>Der Verbotstatbestand „Fangen, Töten, Verletzen“ tritt ein.</p>	<input type="checkbox"/> ja <input checked="" type="checkbox"/> nein
6.3 Störungstatbestand (§ 44 Abs. 1 Nr. 2 BNatSchG)	
<p>a) Können wild lebende Tiere während der Fortpflanzungs-, Aufzucht-, Mauser-, Überwinterungs- und Wanderungszeiten erheblich gestört werden?</p>	<input type="checkbox"/> ja <input checked="" type="checkbox"/> nein
<p>Der Planungsraum wird häufig genutzt. Mit erheblichen Störungen des Jagdreviers und einem erheblichen Verlust von Leitstrukturen ist nicht zu rechnen.</p>	
<p>b) Sind Vermeidungsmaßnahmen möglich?</p>	<input type="checkbox"/> ja <input type="checkbox"/> nein
-	
<p>c) Wird eine erhebliche Störung durch Maßnahmen vollständig vermieden?</p>	<input type="checkbox"/> ja <input type="checkbox"/> nein
-	
<p>Der Verbotstatbestand „erhebliche Störung“ tritt ein.</p>	<input type="checkbox"/> ja <input checked="" type="checkbox"/> nein
Ausnahmegenehmigung nach § 45 Abs. 7 BNatSchG erforderlich?	
<p>Tritt einer der Verbotstatbestände des § 44 Abs. 1 Nr. 1- 4 BNatSchG ein? (Unter Berücksichtigung der Wirkungsprognose und der vorgesehenen Maßnahmen)</p>	<input type="checkbox"/> ja <input checked="" type="checkbox"/> nein
Wenn NEIN – Prüfung abgeschlossen	
Wenn JA – Ausnahme gem. § 45 Abs.7 BNatSchG, ggf. i. V. mit Art. 16 FFH- RL erforderlich!	
7. Zusammenfassung	
<p>Folgende fachlich geeignete und zumutbare Maßnahmen sind in den Planunterlagen dargestellt und berücksichtigt worden:</p>	
<p><input checked="" type="checkbox"/> Vermeidungsmaßnahmen</p>	
<p><input checked="" type="checkbox"/> CEF-Maßnahmen zur Funktionssicherung im räumlichen Zusammenhang</p>	
<p><input type="checkbox"/> FCS-Maßnahmen zur Sicherung des derzeitigen Erhaltungszustandes der Population über den örtlichen Funktionsraum hinaus</p>	
<p><input type="checkbox"/> Gegebenenfalls erforderliche/s Funktionskontrolle/Monitoring und/oder Risikomanagement für die oben dargestellten Maßnahmen werden in den Planunterlagen verbindlich festgelegt</p>	
<p><u>Unter Berücksichtigung der Wirkungsprognose und der vorgesehenen Maßnahmen</u></p>	
<p><input checked="" type="checkbox"/> tritt kein Verbotstatbestand des § 44 Abs. 1 Nr. 1- 4 ein, so dass <u>keine Ausnahme</u> gem. § 45 Abs. 7 BNatSchG, ggf. in Verbindung mit Art. 16 FFH-RL <u>erforderlich</u> ist</p>	
<p><input type="checkbox"/> <u>liegen die Ausnahmeveraussetzungen</u> vor gem. § 45 Abs. 7 BNatSchG ggf. in Verbindung mit Art. 16 Abs. 1 FFH-RL</p>	
<p><input type="checkbox"/> sind die <u>Ausnahmeveraussetzungen</u> des § 45 Abs. 7 BNatSchG in Verbindung mit Art. 16 Abs. 1 FFH-RL <u>nicht erfüllt!</u></p>	

Allgemeine Angaben zur Art						
1. Durch das Vorhaben betroffene Art						
Rauhautfledermaus (<i>Pipistrellus nathusii</i>)						
2. Schutzstatus, Gefährdungsstufe (Rote Listen)		3. Erhaltungszustand (Ampel-Schema)				
<input checked="" type="checkbox"/>	FFH-RL- Anh. IV - Art		unbekannt	günstig	ungünstig-unzureichend	ungünstig-schlecht
<input type="checkbox"/>	Europäische Vogelart					
..*..	RL Deutschland	EU:	<input type="checkbox"/>	<input type="checkbox"/>	<input checked="" type="checkbox"/>	<input type="checkbox"/>
..2..	RL Hessen	Deutschland:	<input type="checkbox"/>	<input type="checkbox"/>	<input checked="" type="checkbox"/>	<input type="checkbox"/>
..-..	ggf. RL regional	Hessen:	<input checked="" type="checkbox"/>	<input type="checkbox"/>	<input type="checkbox"/>	<input type="checkbox"/>
4. Charakterisierung der betroffenen Art						
4.1 Lebensraumansprüche und Verhaltensweisen						
Allgemeines						
Typische Waldfledermaus. Kann in Deutschland mit den beiden etwas kleineren Zwergfledermausarten (<i>Pipistrellus pipistrellus</i> , <i>Pipistrellus pygmaeus</i>) verwechselt werden. Sie ist jedoch in der Regel auffällig größer und schwerer.						
Nahrung						
Hauptsächlich Zuckmücken; auch Köcherfliegen, Netzflügler oder kleine Käferarten. Jagdflug schnell und geradlinig.						
Lebensraum und Quartiere						
Jagdhabitat	In und am Rand von Wäldern in 3-20 m Höhe. Auch entlang und über Gewässern, dann niedriger. Im Herbst auch im Siedlungsbereich. Bis zu 6,5 km vom Quartier entferntes und bis über 20 km ² großes Jagdgebiet					
Sommerquartier	Rindenspalten und Baumhöhlen, auch in Dehnungsfugen von Brücken und Felsspalten					
Wochenstube	Rindenspalten und Baumhöhlen, aber auch Holzverkleidungen von Scheunen, Häusern und Holzkirchen. Meist 20, bis zu 200 Tiere					
Winterquartier	Z.B. Felsspalten, Mauerrisse, Baumhöhlen und Holzstapel					
Info	In Quartieren häufig vergesellschaftet mit Brandt-, Teich- und Zwergfledermaus					
Jahresrhythmus						
Wochenstubenzzeit	Ab Anfang Mai bis Ende Juli					
Ankunft Sommerquartiere	März bis April					
Abzug Sommerquartiere	August Weibchen, bis Oktober Männchen					
Wanderung	Hauptsächlich Weistrecken-Wanderungen in Richtung Südwesten Europas					
Info	Zugleistung: 29-48 km pro Nacht, vereinzelt bis 80 km					
4.2 Verbreitung und Zukunftsaussichten						
Europa: Schwerpunkt in Mittel- und Osteuropa. Nachweise von Nordspanien bis Südschweden, dem Baltikum und Griechenland. Im Osten über Kleinasien und die Kaukasusregion. In Deutschland in allen Bundesländern nachgewiesen, Wochenstuben aber nur aus Norddeutschland bekannt. IUCN: Least Concern						
Angaben zur Art in der kontinentalen Region Europas: Zukunftsaussichten ungünstig - unzureichend (Eionet 2013-2018)						
Angaben zur Art in der kontinentalen Region Deutschlands: Zukunftsaussichten ungünstig - unzureichend (FFH-Bericht 2019)						
Angaben zur Art im Gebiet (Hessen): Zukunftsaussichten unbekannt (FFH-Bericht 2019). Vor allem Tiere, die in den Spätsommermonaten einwandern, ein Zwischenquartier beziehen und sich vermutlich paaren. Wochenstuben 135 (Hessen Forst, DIETZ & SIMON 2006)						

Vorhabenbezogene Angaben

5. Vorkommen der Art im Untersuchungsraum

nachgewiesen sehr wahrscheinlich anzunehmen

Im Untersuchungsbereich konnte das Vorkommen der Rauhaufledermaus festgestellt werden. Quartiere im aktuellen Geltungsbereich sind aufgrund der geringen Nachweishäufigkeit unwahrscheinlich (vgl. Kap. 2.1.4.2 Ergebnis).

6. Prognose und Bewertung der Tatbestände nach § 44 BNatSchG

6.1 Entnahme, Beschädigung, Zerstörung von Fortpflanzungs- oder Ruhestätten (§ 44 Abs. 1 Nr. 3 BNatSchG)

a) Können Fortpflanzungs- oder Ruhestätten aus der Natur entnommen, beschädigt oder zerstört werden?

(Vermeidungsmaßnahmen zunächst unberücksichtigt) ja nein

Es können keine Fortpflanzungs- und Ruhestätten der Art beschädigt oder zerstört werden.

b) Sind Vermeidungsmaßnahmen möglich? ja nein

-

c) Wird die ökologische Funktion im räumlichen Zusammenhang ohne vorgezogene Ausgleichs-Maßnahmen (CEF) gewahrt? (§ 44 Abs. 5 Satz 2 BNatSchG) ja nein

-

d) Wenn Nein - kann die ökologische Funktion durch vorgezogene Ausgleichs-Maßnahmen (CEF) gewährleistet werden? ja nein

-

Der Verbotstatbestand „Entnahme, Beschädigung, Zerstörung von Fortpflanzungs- oder Ruhestätten“ tritt ein. ja nein

6.2 Fang, Verletzung, Tötung wild lebender Tiere (§ 44 Abs.1 Nr.1 BNatSchG)

a) Können Tiere gefangen, verletzt oder getötet werden?

(Vermeidungsmaßnahmen zunächst unberücksichtigt) ja nein

Im Geltungsbereich können keine Ruhe- und Fortpflanzungsstätten der Art auftreten. Somit können die geplanten Baumaßnahmen keine Ruhe- und Fortpflanzungsstätten der Art betreffen. Eine Verletzung /Tötung von Individuen (z.B. durch Beschädigung von Quartieren) ist nicht möglich.

Ein weiteres Risiko Tiere zu fangen, töten oder zu verletzen besteht nicht.

b) Sind Vermeidungsmaßnahmen möglich? ja nein

-

c) Verbleibt unter Berücksichtigung der Vermeidungsmaßnahmen ein signifikant erhöhtes Verletzungs- oder Tötungsrisiko? (Wenn JA - Verbotsauslösung!) ja nein

-

Der Verbotstatbestand „Fangen, Töten, Verletzen“ tritt ein. ja nein

6.3 Störungstatbestand (§ 44 Abs. 1 Nr. 2 BNatSchG)

a) Können wild lebende Tiere während der Fortpflanzungs-, Aufzucht-, Mauser-, Überwinterungs- und Wanderungszeiten erheblich gestört werden? ja nein

Der Planungsraum wird nur vereinzelt genutzt.

Mit erheblichen Störungen des Jagdreviers und einem erheblichen Verlust von Leitstrukturen ist nicht zu rechnen.

b) Sind Vermeidungsmaßnahmen möglich? ja nein

-

c) <u>Wird eine erhebliche Störung durch Maßnahmen vollständig vermieden?</u>	<input type="checkbox"/> ja	<input type="checkbox"/> nein
-		
Der Verbotstatbestand „erhebliche Störung“ tritt ein.	<input type="checkbox"/> ja	<input checked="" type="checkbox"/> nein
Ausnahmegenehmigung nach § 45 Abs. 7 BNatSchG erforderlich?		
Tritt einer der Verbotstatbestände des § 44 Abs. 1 Nr. 1- 4 BNatSchG ein?	<input type="checkbox"/> ja	<input checked="" type="checkbox"/> nein
(Unter Berücksichtigung der Wirkungsprognose und der vorgesehenen Maßnahmen)		
Wenn NEIN – Prüfung abgeschlossen		
Wenn JA – Ausnahme gem. § 45 Abs.7 BNatSchG, ggf. i. V. mit Art. 16 FFH- RL erforderlich!		

Allgemeine Angaben zur Art						
1. Durch das Vorhaben betroffene Art						
Zwergfledermaus (<i>Pipistrellus pipistrellus</i>)						
2. Schutzstatus, Gefährdungsstufe (Rote Listen)		3. Erhaltungszustand (Ampel-Schema)				
<input checked="" type="checkbox"/>	FFH-RL- Anh. IV - Art		unbekannt	günstig	ungünstig-unzureichend	ungünstig-schlecht
<input type="checkbox"/>	Europäische Vogelart					
..*..	RL Deutschland	EU:	<input type="checkbox"/>	<input type="checkbox"/>	<input checked="" type="checkbox"/>	<input type="checkbox"/>
..3..	RL Hessen	Deutschland:	<input type="checkbox"/>	<input checked="" type="checkbox"/>	<input type="checkbox"/>	<input type="checkbox"/>
..-..	ggf. RL regional	Hessen:	<input type="checkbox"/>	<input checked="" type="checkbox"/>	<input type="checkbox"/>	<input type="checkbox"/>
4. Charakterisierung der betroffenen Art						
4.1 Lebensraumansprüche und Verhaltensweisen						
Allgemeines						
Eine der kleinsten einheimischen Fledermäuse. Von der neu entdeckten Zwergfledermausart, der Mückenfledermaus (<i>Pipistrellus pygmaeus</i>), unterscheidet sie sich neben kleinen morphologischen Unterschieden (z.B. Penisfarbe), vor allem durch die mittlere Ruffrequenz von 45 kHz (Mückenfledermaus: 55 kHz).						
Nahrung						
Generalist; vorwiegend kleine Insekten wie Mücken oder Kleinschmetterlinge. Beutefang im wendigen, kurvenreichen Flug. Oft Patrouille linearer Strukturen. Häufig an Straßenlaternen zu finden.						
Lebensraum und Quartiere						
Jagdhabitat	Siedlungsbereich, Waldränder, Hecken und andere Grenzstrukturen. Jagd auch über Gewässern					
Sommerquartier	Verschiedene Spaltenräume in Gebäuden; auch Felsspalten und hinter Baumrinde					
Wochenstube	Verschiedene Spaltenräume in Gebäuden. Meist 50-100, selten 250 Tiere					
Winterquartier	Mehrere hundert in Felsspalten, unterirdischen Höhlen und (auch vereinzelt) in Gebäuden; bis zu 50000 in Schloss- und Burgkellern in Massenquartieren möglich					
Info	Wochenstubenkolonien wechseln durchschnittlich alle 12 Tage ihr Quartier					
Jahresrhythmus						
Wochenstubenzeit	Anfang Juni bis Ende August					
Ankunft Sommerquartiere	Ab Anfang März					
Abzug Sommerquartiere	Oktober bis November					
Wanderung	SQ liegen im Radius von bis zu 40 km um das Winterquartier					
Info	Schwärmen an großen Winterquartieren von Mai bis September, v.a. August. Regelmäßig Invasion in leerstehende Gebäude oder Wohnungen hauptsächlich durch Jungtiere auf dem Weg zum Winterquartier					
4.2 Verbreitung und Zukunftsaussichten						
Europa: Ganz Europa mit Ausnahme weiter Teile Skandinaviens. IUCN: Least Concern						
Angaben zur Art in der kontinentalen Region Europas: Zukunftsaussichten ungünstig - unzureichend (Eionet 2013-2018)						
Angaben zur Art in der kontinentalen Region Deutschlands: Zukunftsaussichten günstig (FFH-Bericht 2019)						
Angaben zur Art im Gebiet (Hessen): Zukunftsaussichten günstig (FFH-Bericht 2019). Häufigste Fledermausart Hessens. Bestand Landkreis Marburg-Biedenkopf knapp 120.000 adulte Tiere. Einzige Fledermausart, bei der momentan keine flächige Gefährdung anzunehmen ist (Hessen Forst, DIETZ & SIMON 2006)						

Vorhabenbezogene Angaben

5. Vorkommen der Art im Untersuchungsraum

nachgewiesen sehr wahrscheinlich anzunehmen

Im Untersuchungsbereich konnte das Vorkommen der Zwergfledermaus festgestellt werden. Quartiere im aktuellen Geltungsbereich sind aufgrund der artspezifischen Quartierpräferenzen und Nachweishäufigkeit möglich (vgl. Kap. 2.1.4.2 Ergebnis).

6. Prognose und Bewertung der Tatbestände nach § 44 BNatSchG

6.1 Entnahme, Beschädigung, Zerstörung von Fortpflanzungs- oder Ruhestätten (§ 44 Abs. 1 Nr. 3 BNatSchG)

a) Können Fortpflanzungs- oder Ruhestätten aus der Natur entnommen, beschädigt oder zerstört werden?

(Vermeidungsmaßnahmen zunächst unberücksichtigt) ja nein

Es können Fortpflanzungs- und Ruhestätten der Art beschädigt oder zerstört werden.

b) Sind Vermeidungsmaßnahmen möglich? ja nein

Bei Eingriffen innerhalb des Geltungsbereichs sind Vermeidungsmaßnahmen nicht möglich.

c) Wird die ökologische Funktion im räumlichen Zusammenhang ohne vorgezogene Ausgleichs-Maßnahmen (CEF) gewahrt? (§ 44 Abs. 5 Satz 2 BNatSchG) ja nein

Die ökologische Funktion wird nicht gefährdet.

d) Wenn Nein - kann die ökologische Funktion durch vorgezogene Ausgleichs-Maßnahmen (CEF) gewährleistet werden? ja nein

- Anbringung von drei geeigneten Fledermauskästen für baumbewohnende Fledermäuse (z. B. Hasselfeldt Fledermaus Großraumkasten für Kleinfledermäuse oder Schwegler Fledermaus-Universal-Sommerquartier 2FTH oder vergleichbares). Die Kästen sind an einer geeigneten unbeleuchteten Stelle in mind. 5 m Höhe über dem Erdboden oder vorspringenden Gebäude-teilen zu montieren. Der genaue Standort ist mit der zuständigen Unteren Naturschutzbehörde abzustimmen. Die Kästen sind regelmäßig zu pflegen.

Die Anzahl der anzubringenden Fledermauskästen deckt die Erfordernis für Kleinabendsegler, „Langohr“ und Zwergfledermaus ab.

Der Verbotstatbestand „Entnahme, Beschädigung, Zerstörung von Fortpflanzungs- oder Ruhestätten“ tritt ein. ja nein

6.2 Fang, Verletzung, Tötung wild lebender Tiere (§ 44 Abs.1 Nr.1 BNatSchG)

a) Können Tiere gefangen, verletzt oder getötet werden?

(Vermeidungsmaßnahmen zunächst unberücksichtigt) ja nein

Im Geltungsbereich können Ruhe- und Fortpflanzungsstätten der Art auftreten. Somit können die geplanten Bau-maßnahmen Ruhe- und Fortpflanzungsstätten der Art betreffen. Eine Verletzung /Tötung von Individuen (z.B. durch Beschädigung von Quartieren) ist möglich.

b) Sind Vermeidungsmaßnahmen möglich? ja nein

- Gebäude und Gebäudeteile, die für den Abbruch oder Umbau vorgesehen sind, sind unmittelbar vor Durchführung von Abbruch- oder erheblichen Umbauarbeiten durch einen Fachgut-achter auf Quartiere von Fledermäusen zu untersuchen. Bei Besatz sind in Abstimmung mit der Unteren Naturschutzbehörde Maßnahmen zu ergreifen, um ein Eintreten der artenschutzrechtlichen Verbotstatbestände gemäß § 44 BNatSchG auszuschließen.
- Höhlenbäume sind vor einer Rodung durch eine qualifizierte Person auf Vorkommen von Quartieren hin zu überprüfen. Hierbei festgestellte Quartiere im Sinne des § 44 Abs. 3 BNatSchG sind so lange zu erhalten, bis von der zuständigen Naturschutzbehörde anderweitigen Maßnahmen zugestimmt wurde.

<p>Jede wegfallende Ruhe- und Fortpflanzungsstätte, die im Zuge der ökologischen Baubegleitung festgestellt wird, ist im Verhältnis 1:3 auszugleichen.</p>	
<p>c) Verbleibt unter Berücksichtigung der Vermeidungsmaßnahmen ein signifikant erhöhtes Verletzungs- oder Tötungsrisiko? (Wenn JA - Verbotsauslösung!)</p>	<input type="checkbox"/> ja <input checked="" type="checkbox"/> nein
-	
<p>Der Verbotstatbestand „Fangen, Töten, Verletzen“ tritt ein.</p>	<input type="checkbox"/> ja <input checked="" type="checkbox"/> nein
<p>6.3 Störungstatbestand (§ 44 Abs. 1 Nr. 2 BNatSchG)</p>	
<p>a) Können wild lebende Tiere während der Fortpflanzungs-, Aufzucht-, Mauser-, Überwinterungs- und Wanderungszeiten erheblich gestört werden?</p>	<input type="checkbox"/> ja <input checked="" type="checkbox"/> nein
<p>Der Planungsraum wird häufig genutzt. Mit erheblichen Störungen des Jagdreviers und einem erheblichen Verlust von Leitstrukturen ist nicht zu rechnen.</p>	
<p>b) Sind Vermeidungsmaßnahmen möglich?</p>	<input type="checkbox"/> ja <input type="checkbox"/> nein
-	
<p>c) Wird eine erhebliche Störung durch Maßnahmen vollständig vermieden?</p>	<input type="checkbox"/> ja <input type="checkbox"/> nein
-	
<p>Der Verbotstatbestand „erhebliche Störung“ tritt ein.</p>	<input type="checkbox"/> ja <input checked="" type="checkbox"/> nein
<p>Ausnahmegenehmigung nach § 45 Abs. 7 BNatSchG erforderlich?</p>	
<p>Tritt einer der Verbotstatbestände des § 44 Abs. 1 Nr. 1- 4 BNatSchG ein? (Unter Berücksichtigung der Wirkungsprognose und der vorgesehenen Maßnahmen)</p>	<input type="checkbox"/> ja <input checked="" type="checkbox"/> nein
<p>Wenn NEIN – Prüfung abgeschlossen</p>	
<p>Wenn JA – Ausnahme gem. § 45 Abs.7 BNatSchG, ggf. i. V. mit Art. 16 FFH- RL erforderlich!</p>	
<p>7. Zusammenfassung</p> <p>Folgende fachlich geeignete und zumutbare Maßnahmen sind in den Planunterlagen dargestellt und berücksichtigt worden:</p> <ul style="list-style-type: none"> <input checked="" type="checkbox"/> Vermeidungsmaßnahmen <input checked="" type="checkbox"/> CEF-Maßnahmen zur Funktionssicherung im räumlichen Zusammenhang <input type="checkbox"/> FCS-Maßnahmen zur Sicherung des derzeitigen Erhaltungszustandes der Population über den örtlichen Funktionsraum hinaus <input type="checkbox"/> Gegebenenfalls erforderliche/s Funktionskontrolle/Monitoring und/oder Risikomanagement für die oben dargestellten Maßnahmen werden in den Planunterlagen verbindlich festgelegt <p><u>Unter Berücksichtigung der Wirkungsprognose und der vorgesehenen Maßnahmen</u></p> <ul style="list-style-type: none"> <input checked="" type="checkbox"/> tritt kein Verbotstatbestand des § 44 Abs. 1 Nr. 1- 4 ein, so dass <u>keine Ausnahme</u> gem. § 45 Abs. 7 BNatSchG, ggf. in Verbindung mit Art. 16 FFH-RL <u>erforderlich</u> ist <input type="checkbox"/> <u>liegen die Ausnahmeveraussetzungen</u> vor gem. § 45 Abs. 7 BNatSchG ggf. in Verbindung mit Art. 16 Abs. 1 FFH-RL <input type="checkbox"/> sind die <u>Ausnahmeveraussetzungen</u> des § 45 Abs. 7 BNatSchG in Verbindung mit Art. 16 Abs. 1 FFH-RL <u>nicht erfüllt!</u> 	

Allgemeine Angaben zur Art						
1. Durch das Vorhaben betroffene Art						
Zauneidechse (<i>Lacerta agilis</i>)						
2. Schutzstatus, Gefährdungsstufe (Rote Listen)		3. Erhaltungszustand (Ampel-Schema)				
<input checked="" type="checkbox"/>	FFH-RL- Anh. IV - Art		unbekannt	günstig	ungünstig-unzureichend	ungünstig-schlecht
<input type="checkbox"/>	Europäische Vogelart					
..V..	RL Deutschland	EU:	<input type="checkbox"/>	<input type="checkbox"/>	<input checked="" type="checkbox"/>	<input type="checkbox"/>
..*..	RL Hessen	Deutschland:	<input type="checkbox"/>	<input type="checkbox"/>	<input checked="" type="checkbox"/>	<input type="checkbox"/>
..-..	ggf. RL regional	Hessen:	<input type="checkbox"/>	<input type="checkbox"/>	<input checked="" type="checkbox"/>	<input type="checkbox"/>
4. Charakterisierung der betroffenen Art						
4.1 Lebensraumansprüche und Verhaltensweisen						
Allgemeines						
Kleinster Vertreter ihrer Gattung. Deutlicher Geschlechtsdimorphismus bei adulten Tieren.						
Lebensraum						
Besiedelt Vielzahl verschiedenster Lebensräume, wie z. B. lichte Waldbereiche, Abgrabungen, Gärten, extensiv bewirtschaftete Weinberge, Steinbrüche, Ruderalflächen, Industriebrachen, Straßenböschungen, Bahndämme sowie Trocken- und Halbtrockenrasen. Wichtig ist ein Mosaik aus vegetationsfreien und bewachsenen Flächen; eine bedeutende Rolle spielen lineare Strukturen wie Hecken, Waldsäume oder Bahntrassen.						
Nahrung						
Besteht im Wesentlichen aus Insekten und Spinnentieren; auch kleine Eidechsen.						
Jahresrhythmik						
Aufenthalt im Winterquartier						
Ort	Z.B. Kleinsäugerbauten, Steinschüttungen	Beginn	Mitte September bis Ende Oktober			
		Ende	Ab Anfang März			
Info	Männchen begeben sich bereits ab August in die Winterquartiere					
Fortpflanzungsbiologie						
Eiablage	Ende Mai bis Anfang August	Brutdauer	8-10 Wochen			
Info	Eier werden an gut besonnten Stellen in meist sandiges, leicht feuchtes Bodensubstrat eingegraben					
4.2 Verbreitung						
Europa: Von Südengland im Westen bis zum Baikalsee im Osten; im Norden bilden Südschweden und das Baltikum die Verbreitungsgrenze, während im Süden die Grenze von den Pyrenäen über die Bergregionen Südfrankreichs und die Italienischen Alpen nach Osteuropa verläuft. IUCN: Least Concern						
Angaben zur Art in der kontinentalen Region Europas: Zukunftsaussichten ungünstig - unzureichend (Eionet 2013 - 2018)						
Angaben zur Art in der kontinentalen Region Deutschlands: Zukunftsaussichten ungünstig - unzureichend (FFH-Bericht 2019). Zählt zu den häufigsten Reptilienarten und ist über gesamtes Bundesgebiet verbreitet. Deutliche Verbreitungslücken jedoch im Nordwestdeutschen Tiefland sowie den Westlichen und Östlichen Mittelgebirgen aufgrund naturräumlicher Gegebenheiten oder auch im Alpenvorland durch intensive Landwirtschaft bedingt.						
Angaben zur Art im Gebiet (Hessen): Vermutlich weit verbreitet. Weitgehend zauneidechsenfrei sind die dicht bewaldeten Hochlagen im Kellerwald, in der Rhön, im Vogelsberg sowie im Taunus. Jedoch darf flächendeckend von einer anhaltend rückläufigen Bestandsentwicklung ausgegangen werden						
Zukunftsaussichten: <input type="checkbox"/> günstig <input checked="" type="checkbox"/> ungünstig bis unzureichend <input type="checkbox"/> ungünstig bis schlecht						

Vorhabenbezogene Angaben

5. Vorkommen der Art im Untersuchungsraum

nachgewiesen sehr wahrscheinlich anzunehmen

Es konnte das Vorkommen der Zauneidechse innerhalb der Grenzbereiche des Geltungsbereichs nachgewiesen werden. Durch die Planungen werden Ruhe- und Fortpflanzungsstätten betroffen (vgl. Kap. 2.1.5.2 Ergebnis).

6. Prognose und Bewertung der Tatbestände nach § 44 BNatSchG

6.1 Entnahme, Beschädigung, Zerstörung von Fortpflanzungs- oder Ruhestätten (§ 44 Abs. 1 Nr. 3 BNatSchG)

a) Können Fortpflanzungs- oder Ruhestätten aus der Natur entnommen, beschädigt oder zerstört werden?

(Vermeidungsmaßnahmen zunächst unberücksichtigt) ja nein

Es können Fortpflanzungs- und Ruhestätten der Art beschädigt oder zerstört werden.

b) Sind Vermeidungsmaßnahmen möglich? ja nein

Eine Vermeidung ist bei einer Bebauung des Geltungsbereichs nicht möglich.

c) Wird die ökologische Funktion im räumlichen Zusammenhang ohne vorgezogene Ausgleichs-Maßnahmen (CEF) gewahrt? (§ 44 Abs. 5 Satz 2 BNatSchG) ja nein

Die ökologische Funktion wird gefährdet.

d) Wenn Nein - kann die ökologische Funktion durch vorgezogene Ausgleichs-Maßnahmen (CEF) gewährleistet werden? ja nein

Als betroffen werden diejenigen Individuen gewertet, die sich im Geltungsbereich befinden und die durch den Eingriff betroffen werden. Der Flächenbedarf einer Zauneidechse ist schwer abzuschätzen, da dieser durch regionale und standortbedingte Einflüsse beeinflusst wird. Zur Näherung wird der Literaturwert nach LAUFER (2014) herangezogen, der durchschnittlich einen Flächenbedarf von 150 m² pro adultes Individuum als Mindestfläche verwendet. Um die Populationsgröße abzuschätzen ist nach LAUFER (2014) zudem ein Korrekturfaktor anzurechnen, da nie alle Individuen einer Population gefunden werden. In diesem Fall wurde ein Korrekturfaktor von 6 als angemessen eingeschätzt. Somit beträgt die Größe der notwendigen Fläche:

2 Individuen x Korrekturfaktor 6 x 150 m² Flächenbedarf = 1.800 m².

- Sicherung eines Gesamtareals mit einer Größe vom 1.800 m².
 - Anlage eines Steinriegelkomplexes auf einer Gesamtfläche von ca. 300 m² (vgl. Abb. 9). Eine Teilung in mehrere Abschnitte ist möglich. Form und Ausgestaltung sind den örtlichen Gegebenheiten anzupassen.
 - Zusätzliche Anlage von 3 Sandlinsen auf einer Fläche von jeweils 15 m². Hierzu ist vorhanden Boden bis zu einer Tiefe von 0,8 m zu entnehmen und durch einen grabbaren Sand zu ersetzen. Die Fläche ist anschließend in einer Höhe von ca. 0,8 m mit Sand zu überdecken.
 - Zusätzliche Anlage von 3 Totholzhaufen auf einer Fläche von jeweils 15 m².
 - Zusätzliche Anlage von 3 Steinhaufen auf einer Fläche von jeweils 15 m².
 - Restfläche außerhalb des Steinriegelkomplexes: zweimalige Mahd mit Balkenmäher (Schnitthöhe > 10 cm) mit Abfahren des Mahdguts oder Schaf- oder Ziegenbeweidung.
 - Eine Verschattung des Steinriegelkomplexes ist zu vermeiden.
 - Der Steinriegelkomplex ist regelmäßig so zu pflegen, dass ein übermäßiges Überwachsen vermieden wird.

Zeitplan: Das Ersatzhabitat ist vorlaufend herzustellen. Es wird darauf hingewiesen, dass vor dem Abfangen und Einsetzen der Tiere das Reptilienhabitat vollständig hergestellt sein muss oder ein geeignetes und nicht von Zauneidechsen besiedeltes Habitat zur Verfügung steht.

Der Verbotstatbestand „Entnahme, Beschädigung, Zerstörung von Fortpflanzungs- oder Ruhestätten“ tritt ein. ja nein

6.2 Fang, Verletzung, Tötung wild lebender Tiere (§ 44 Abs.1 Nr.1 BNatSchG)

a) Können Tiere gefangen, verletzt oder getötet werden?

(Vermeidungsmaßnahmen zunächst unberücksichtigt)	<input checked="" type="checkbox"/> ja <input type="checkbox"/> nein
<p>Die geplanten Baumaßnahmen betreffen Ruhe- und Reproduktionsstätten der Art. Baubedingte Auswirkungen können daher Individuen betreffen. Hierdurch können Tiere getötet oder verletzt werden. Aufgrund des Verhaltens der Zauneidechse sind Vermeidungsmaßnahmen unbedingt nötig. Die Zauneidechse zieht sich bei Gefahr in Erdhöhlen und Lücken im Bodensystem zurück. Baumaßnahmen mit schwerem Gerät (Bagger, usw.) bergen daher ein großes Risiko der Verletzung und Tötung. Eine Verlagerung in die Wintermonate ist nicht möglich, da die Zauneidechse zu dieser Zeit bewegungsunfähig im Überwinterungshabitat verharrt. Baumaßnahmen führen zu dieser Zeit zur Verletzung und Tötung von Individuen.</p>	
b) Sind Vermeidungsmaßnahmen möglich?	<input checked="" type="checkbox"/> ja <input type="checkbox"/> nein
<ul style="list-style-type: none"> • Umsiedlung der Zauneidechsen in das zuvor vorbereitete Reptilienhabitat. Eine Umsiedlung ist günstigerweise im Zeitraum von April bis Mai durchzuführen. • Tiefbauarbeiten in Bereichen mit Vorkommen der Zauneidechse sind zu Beginn der Arbeiten durch eine qualifizierte Person zu begleiten (ökol. Baubegleitung) • Sicherung des Baufensters zur Verhinderung einer Einwanderung von Zauneidechsen durch eine temporäre und überkletterungssichere Einwanderungsbarriere (Reptilienzaun). 	
c) Verbleibt unter Berücksichtigung der Vermeidungsmaßnahmen ein signifikant erhöhtes Verletzungs- oder Tötungsrisiko? (Wenn JA - Verbotsauslösung!)	<input type="checkbox"/> ja <input checked="" type="checkbox"/> nein
-	
Der Verbotstatbestand „Fangen, Töten, Verletzen“ tritt ein.	<input type="checkbox"/> ja <input checked="" type="checkbox"/> nein
6.3 Störungstatbestand (§ 44 Abs. 1 Nr. 2 BNatSchG)	
a) Können wild lebende Tiere während der Fortpflanzungs-, Aufzucht-, Mauser-, Überwinterungs- und Wanderungszeiten erheblich gestört werden?	<input type="checkbox"/> ja <input checked="" type="checkbox"/> nein
Mit erheblichen Störungen ist nicht zu rechnen.	
b) Sind Vermeidungsmaßnahmen möglich?	<input type="checkbox"/> ja <input type="checkbox"/> nein
-	
c) Wird eine erhebliche Störung durch Maßnahmen vollständig vermieden?	<input type="checkbox"/> ja <input type="checkbox"/> nein
-	
Der Verbotstatbestand „erhebliche Störung“ tritt ein.	<input type="checkbox"/> ja <input checked="" type="checkbox"/> nein
Ausnahmegenehmigung nach § 45 Abs. 7 BNatSchG erforderlich?	
Tritt einer der Verbotstatbestände des § 44 Abs. 1 Nr. 1- 4 BNatSchG ein? (Unter Berücksichtigung der Wirkungsprognose und der vorgesehenen Maßnahmen)	<input type="checkbox"/> ja <input checked="" type="checkbox"/> nein
Wenn NEIN – Prüfung abgeschlossen	
Wenn JA – Ausnahme gem. § 45 Abs.7 BNatSchG, ggf. i. V. mit Art. 16 FFH- RL erforderlich!	
7. Zusammenfassung	
Folgende fachlich geeignete und zumutbare Maßnahmen sind in den Planunterlagen dargestellt und berücksichtigt worden:	
<input checked="" type="checkbox"/> Vermeidungsmaßnahmen <input checked="" type="checkbox"/> CEF-Maßnahmen zur Funktionssicherung im räumlichen Zusammenhang <input type="checkbox"/> FCS-Maßnahmen zur Sicherung des derzeitigen Erhaltungszustandes der Population über den örtlichen Funktionsraum hinaus	

Gegebenenfalls erforderliche/s Funktionskontrolle/Monitoring und/oder Risikomanagement für die oben dargestellten Maßnahmen werden in den Planunterlagen verbindlich festgelegt

Unter Berücksichtigung der Wirkungsprognose und der vorgesehenen Maßnahmen

tritt kein Verbotstatbestand des § 44 Abs. 1 Nr. 1- 4 ein, so dass keine Ausnahme gem. § 45 Abs. 7 BNatSchG, ggf. in Verbindung mit Art. 16 FFH-RL erforderlich ist

liegen die Ausnahmevoraussetzungen vor gem. § 45 Abs. 7 BNatSchG ggf. in Verbindung mit Art. 16 Abs. 1 FFH-RL

sind die Ausnahmevoraussetzungen des § 45 Abs. 7 BNatSchG in Verbindung mit Art. 16 Abs. 1 FFH-RL nicht erfüllt!

Biebental, 15.11.2024

A handwritten signature in black ink, appearing to read 'René Kristen', written in a cursive style.

Dr. René Kristen (Dipl. Biol.)