




Legende:

Planzeichen

Art der baulichen Nutzung

-  Sonderbauflächen, Zweckbestimmung: Solarenergie
-  Flächen für die Landwirtschaft (Darstellung alt)

Planungen, Nutzungsregelungen, Maßnahmen und Flächen für Maßnahmen zum Schutz, zur Pflege und zur Entwicklung von Boden, Natur und Landschaft

-  Umgrenzung von Flächen für Maßnahmen zum Schutz, zur Pflege und Entwicklung von Boden, Natur und Landschaft

Sonstige Planzeichen

-  Grenze des räumlichen Geltungsbereiches der Flächennutzungsplanänderung

Rechtsgrundlagen

Baugesetzbuch (BauGB) i.d.F. der Bekanntmachung vom 03.11.2017 (BGBl. I S. 3634), zuletzt geändert durch Artikel 3 des Gesetzes vom 20.12.2023 (BGBl. I Nr. 394),
 Baunutzungsverordnung (BauNVO) i.d.F. der Bekanntmachung vom 21.11.2017 (BGBl. I S. 3786), zuletzt geändert durch Artikel 2 des Gesetzes vom 03.07.2023 (BGBl. 2023 I Nr. 176),
 Planzeichenverordnung 1990 (PlanzV 90) i.d.F. der Bekanntmachung vom 18.12.1990 (BGBl. I 1991 S. 58), zuletzt geändert durch Artikel 3 des Gesetzes vom 14.06.2021 (BGBl. I S. 1802).

Verfahrensvermerke

Der Aufstellungsbeschluss gem. § 2 Abs. 1 BauGB wurde durch die Stadtverordnetenversammlung gefasst am _____

Der Aufstellungsbeschluss gem. § 2 Abs. 1 Satz 2 BauGB wurde ortsüblich bekanntgemacht am _____

Die Öffentlichkeitsbeteiligung gem. § 3 Abs. 1 BauGB wurde ortsüblich bekanntgemacht am _____

Die Öffentlichkeitsbeteiligung gem. § 3 Abs. 1 BauGB erfolgte in der Zeit vom _____ bis einschließlich _____

Die Öffentlichkeitsbeteiligung gem. § 3 Abs. 2 BauGB wurde ortsüblich bekanntgemacht am _____

Die Öffentlichkeitsbeteiligung gem. § 3 Abs. 2 BauGB erfolgte in der Zeit vom _____ bis einschließlich _____

Der Feststellungsbeschluss gem. § 6 Abs. 6 BauGB erfolgte durch die Stadtverordnetenversammlung am _____

Die Bekanntmachungen erfolgten im _____

Ausfertigungsvermerk:
 Es wird bestätigt, dass der Inhalt der Flächennutzungsplanänderung mit den hierzu ergangenen Beschlüssen der Stadtverordnetenversammlung übereinstimmt und dass die für die Rechtswirksamkeit maßgebenden Verfahrensvorschriften eingehalten worden sind.

Steinau an der Straße, den _____

 Bürgermeister

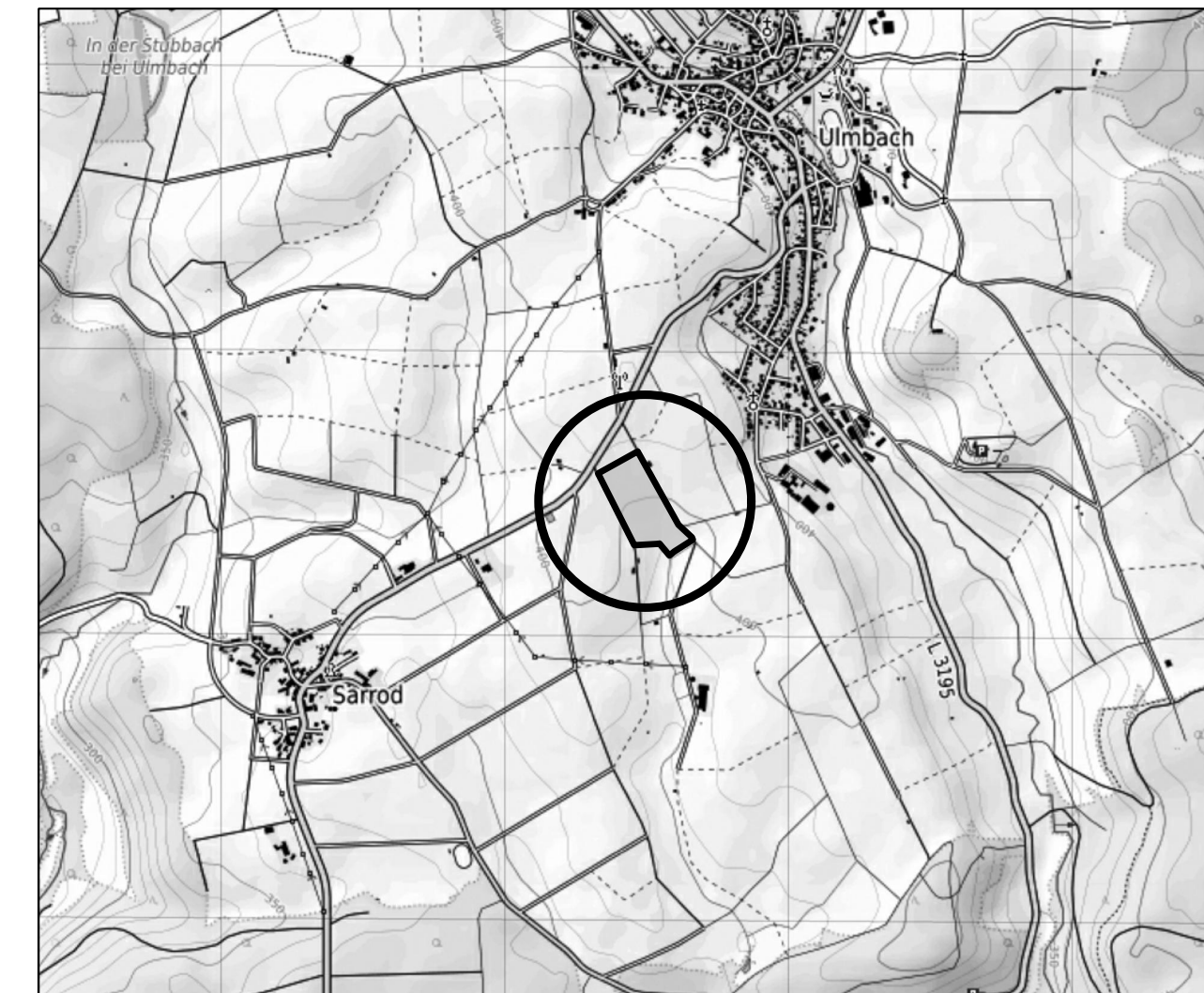
Genehmigungsvermerk:

Rechtskraftvermerk:
 Die Genehmigung der Flächennutzungsplanänderung wurde gem. § 6 Abs. 5 BauGB ortsüblich am _____ bekannt gemacht. Damit wird die Flächennutzungsplanänderung wirksam.

Steinau an der Straße, den _____

 Bürgermeister

**Stadt Steinau an der Straße,
 Stadtteil Ulmbach**
 Änderung des Flächennutzungsplanes
 im Bereich "Solarpark Ulmbach III"



Kartendaten: © OpenStreetMap-Mitwirkende, SRTM | Kartendarstellung: © OpenTopoMap (CC-BY-SA) M: 1: 25.000

PLANUNGSBÜRO FISCHER
 Raumplanung | Stadtplanung | Umweltplanung
 Im Nordpark 1 - 35435 Wettenberg | t. +49 641 98441-22 | info@fischer-plan.de | www.fischer-plan.de

<h1>Entwurf</h1>	Stand:	02.04.2024 11.11.2024
	Projektleitung: CAD: Maßstab: Projektnummer:	Bode M.Damm, L.Damm 1 : 5.000 24-2856