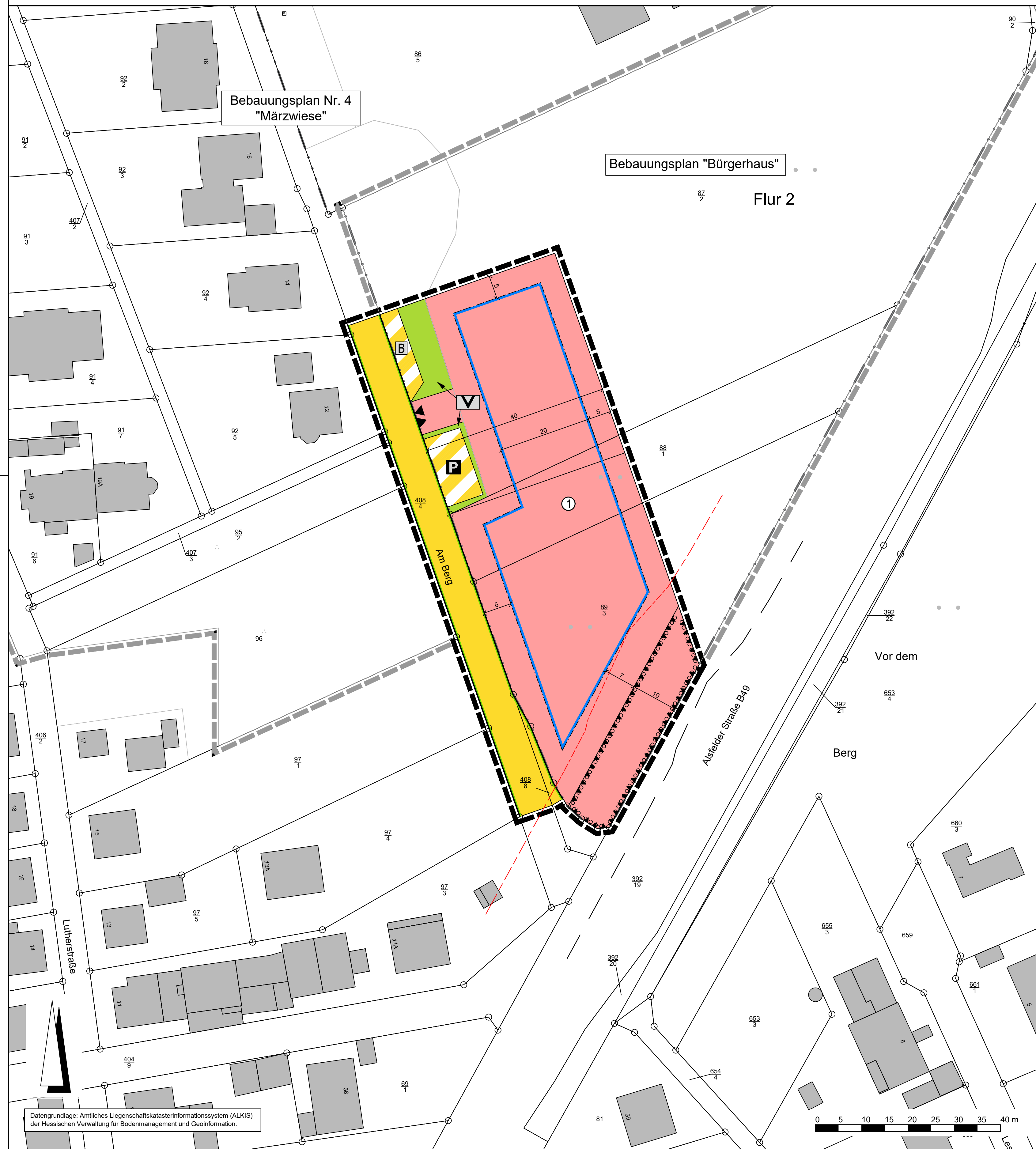


# Stadt Romrod, Kernstadt

## Bebauungsplan "Am Berg"



### Rechtsgrundlagen

Baugesetzbuch (BauGB) i.d.F. der Bekanntmachung vom 03.11.2017 (BGBl. I S. 3634), zuletzt geändert durch Artikel 3 des Gesetzes vom 20.12.2023 (BGBl. 2023 I Nr. 394),  
 Baunutzungsverordnung (BauNVO) i.d.F. der Bekanntmachung vom 21.11.2017 (BGBl. I S. 3786), zuletzt geändert durch Artikel 2 des Gesetzes vom 03.07.2023 (BGBl. 2023 I Nr. 176),  
 Planzeichenverordnung 1990 (PlanzV 90) i.d.F. der Bekanntmachung vom 18.12.1990 (BGBl. I 1991 S. 58), zuletzt geändert durch Artikel 3 des Gesetzes vom 14.06.2021 (BGBl. I S. 1802),  
 Hessische Bauordnung (HBO) vom 28.05.2018 (GVBl. I S. 198), zuletzt geändert durch Artikel 1 des Gesetzes vom 11.07.2024 (GVBl. 2024 Nr. 32),  
 Hessisches Wassergesetz (HWG) vom 14.12.2010 (GVBl. I S. 548), zuletzt geändert durch Artikel 4 des Gesetzes vom 30.09.2021 (GVBl. S. 602),  
 Hessische Gemeindeordnung (HGO) i.d.F. vom 07.03.2005 (GVBl. I S. 142), zuletzt geändert durch Artikel 2 des Gesetzes vom 07.05.2020 (GVBl. S. 318), verlängert durch Artikel 3 des Gesetzes vom 11.12.2020 (GVBl. S.915).

### Zeichenerklärung

#### Katasteramtliche Darstellung

- Flurgrenze
- Flur 2
- Flurnummer
- Flurstücksnummer
- vorhandene Grundstücks- und Wegeparzellen mit Grenzsteinen

### Planzeichen

#### Art der baulichen Nutzung

- WA Allgemeines Wohngebiet

#### Maß der baulichen Nutzung

- GRZ Grundflächenzahl
- GFZ Geschossflächenzahl
- Z Zahl der Vollgeschosse als Höchstmaß
- Höhe baulicher Anlagen als Höchstmaß in m über Bezugspunkt (siehe textl. Festsetzungen), hier:
- OKGeb. Oberkante Gebäude

#### Bauweise, Baulinien, Baugrenzen

- o offene Bauweise
- Baugrenze
- überbaubare Grundstücksfläche
- nicht überbaubare Grundstücksfläche

#### Verkehrsflächen

- Straßenverkehrsflächen (öffentlich)
- Straßenbegrenzungslinie
- Verkehrsflächen besonderer Zweckbestimmung, hier:
- P Öffentliche Parkfläche
- B Bushaltestelle
- Einfahrt

#### Grünflächen

- Öffentliche Grünflächen; Zweckbestimmung:
- V Verkehrsbegleitgrün

#### Planungen, Nutzungsregelungen, Maßnahmen und Flächen für Maßnahmen zum Schutz, zur Pflege und zur Entwicklung von Boden, Natur und Landschaft

- Umgrenzung von Flächen zum Anpflanzen von Bäumen, Sträuchern und sonstigen Bepflanzungen

#### Sonstige Planzeichen

- Umgrenzungen der Flächen für besondere Anlagen und Vorkehrungen zum Schutz vor schädlichen Umwelteinwirkungen im Sinne des Bundes-Immissionsschutzgesetzes, hier: Lärmschutzwand
- Grenze des räumlichen Geltungsbereiches des Bebauungsplanes

#### Sonstige Darstellungen

- Bauverbotszone
- Bemaßung (verbindlich)
- Fahrbahnrand (nicht eingemessen)
- Räumlicher Geltungsbereich der angrenzenden Bebauungspläne

#### Nutzungsschablone

Nr.	Baugebiet	GRZ	GFZ	Z	OKGeb.	Bauweise
1	WA	0,4	0,8	II	11,0 m	o

Bei Konkurrenz von GRZ und überbaubarer Grundstücksfläche gilt die engere Festsetzung.

### Verfahrensvermerke:

Der Aufstellungsbeschluss gem. § 2 Abs. 1 BauGB wurde durch die Stadtverordnetenversammlung gefasst am \_\_\_\_\_

Der Aufstellungsbeschluss gem. § 2 Abs. 1 Satz 2 BauGB wurde ortsüblich bekanntgemacht am \_\_\_\_\_

Die Öffentlichkeitsbeteiligung gem. § 3 Abs. 1 BauGB wurde ortsüblich bekanntgemacht am \_\_\_\_\_

Die Öffentlichkeitsbeteiligung gem. § 3 Abs. 1 BauGB erfolgte in der Zeit vom \_\_\_\_\_ bis einschließlich \_\_\_\_\_

Die Öffentlichkeitsbeteiligung gem. § 3 Abs. 2 BauGB wurde ortsüblich bekanntgemacht am \_\_\_\_\_

Die Öffentlichkeitsbeteiligung gem. § 3 Abs. 2 BauGB erfolgte in der Zeit vom \_\_\_\_\_ bis einschließlich \_\_\_\_\_

Der Satzungsbeschluss gem. § 10 Abs. 1 BauGB i.V.m. § 5 HGO und § 9 Abs. 4 BauGB i.V.m. § 91 HBO und § 37 Abs. 4 HWG erfolgte durch die Stadtverordnetenversammlung am \_\_\_\_\_

Die Bekanntmachungen erfolgten im \_\_\_\_\_

### Ausfertigungsvermerk:

Es wird bestätigt, dass der Inhalt dieses Bebauungsplanes mit den hierzu ergangenen Beschlüssen der Stadtverordnetenversammlung übereinstimmt und dass die für die Rechtswirksamkeit maßgebenden Verfahrensvorschriften eingehalten worden sind.

Romrod, den \_\_\_\_\_


\_\_\_\_\_  
Bürgermeister

### Rechtskraftvermerk:

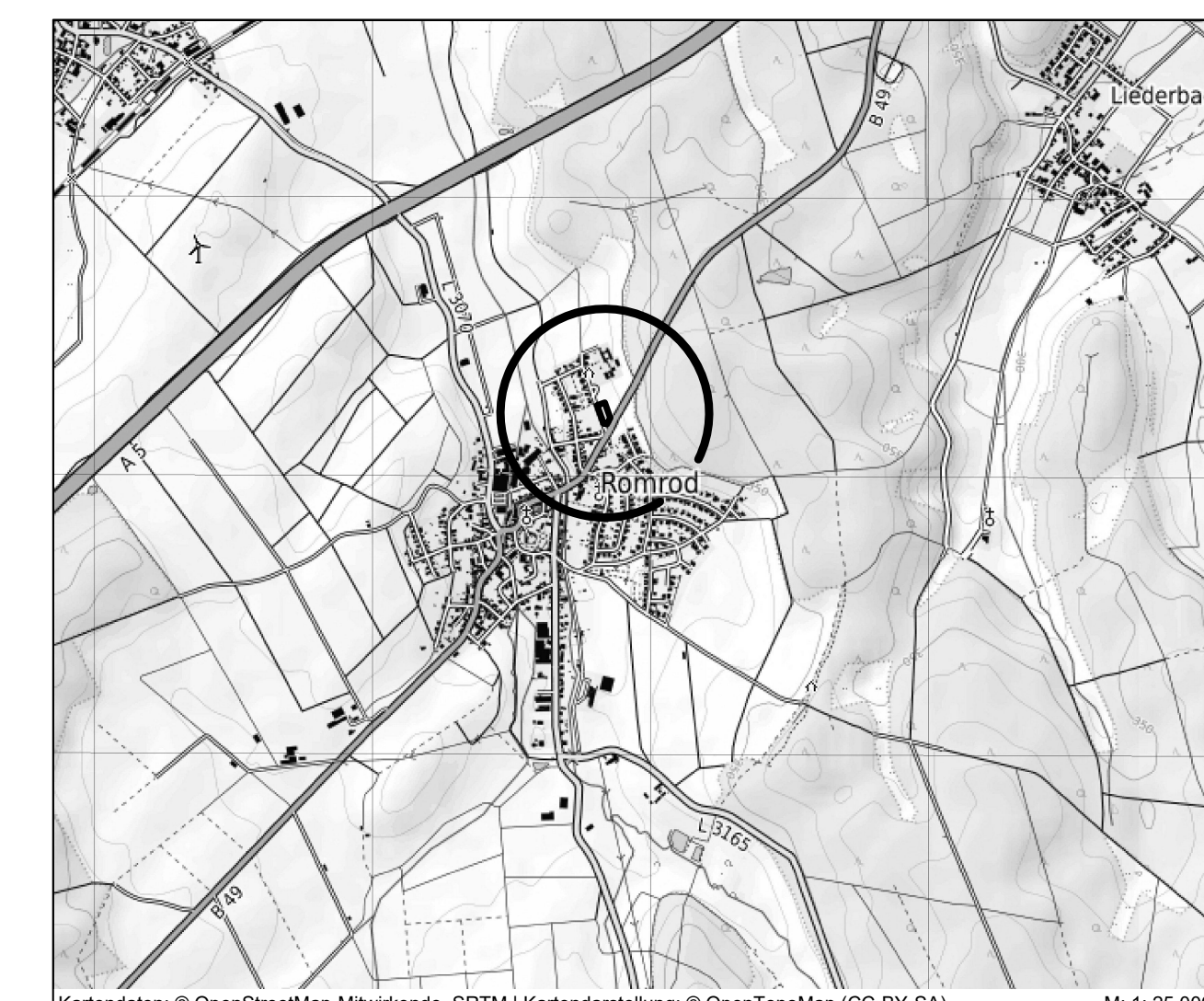
Der Bebauungsplan ist durch ortsübliche Bekanntmachung gem. § 10 Abs. 3 BauGB in Kraft getreten am: \_\_\_\_\_

Romrod, den \_\_\_\_\_

\_\_\_\_\_  
Bürgermeister



Stadt Romrod, Kernstadt  
Bebauungsplan "Am Berg"



PLANUNGSBÜRO  
FISCHER

Raumplanung | Stadtplanung | Umweltplanung  
Im Nordpark 1 - 35435 Wetzlarberg | T. +49 641 98441-22 | F. +49 641 98441-155 | info@fisher-plan.de | www.fisher-plan.de

Stand: 11.03.2025

Vorentwurf

Projektleitung: Wolf  
CAD: L. Damm  
Maßstab: 1:500  
Projektnummer: 22-2762