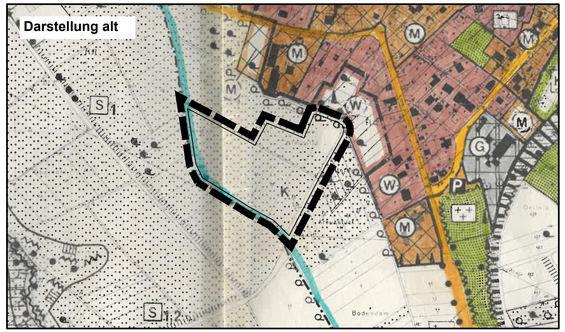

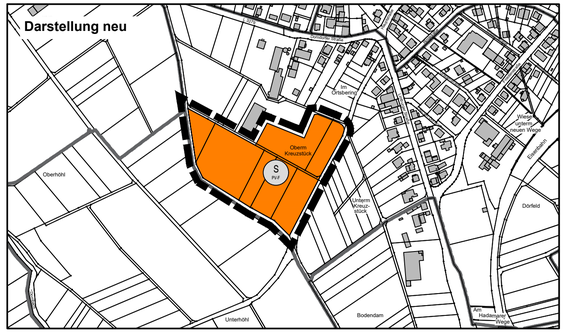

Zeichenerklärung

Planzeichen

Art der baulichen Nutzung

S — Sonderbauflächen, Zweckbestimmung: Photovoltaik-Freiflächenanlagen

Flächen für die Landwirtschaft und Wald

Grünland

K — Koppel- bzw. Weidenutzung

Grünbestände und Landschaftsstrukturen

Streuobst (§ 23 HENatG)

Sonstige Planzeichen

Grenze des räumlichen Geltungsbereiches der Flächennutzungsplanänderung

Rechtsgrundlagen

Baugesetzbuch (BauGB) i.d.F. der Bekanntmachung vom 03.11.2017 (BGBl. I S. 3634), zuletzt geändert durch Artikel 5 des Gesetzes vom 22.12.2025 (BGBl. 2025 I Nr. 348),

Baunutzungsverordnung (BauNVO) i.d.F. der Bekanntmachung vom 21.11.2017 (BGBl. I S. 3786), zuletzt geändert durch Artikel 2 des Gesetzes vom 03.07.2023 (BGBl. 2023 I Nr. 176),

Planzeichenverordnung 1990 (PlanzV 90) i.d.F. der Bekanntmachung vom 18.12.1990 (BGBl. I 1991 S. 58), zuletzt geändert durch Artikel 3 des Gesetzes vom 12.08.2025 (BGBl. I Nr. 189).

Verfahrensvermerke

Der Aufstellungsbeschluss gem. § 2 Abs. 1 BauGB wurde durch die Gemeindevertretung gefasst am	25.11.2025
Der Aufstellungsbeschluss gem. § 2 Abs. 1 Satz 2 BauGB wurde ortsüblich bekanntgemacht am	___.___._____
Die Öffentlichkeitsbeteiligung gem. § 3 Abs. 1 BauGB wurde ortsüblich bekanntgemacht am	___.___._____
Die Öffentlichkeitsbeteiligung gem. § 3 Abs. 1 BauGB erfolgte in der Zeit vom	___.___._____
bis einschließlich	___.___._____
Die Öffentlichkeitsbeteiligung gem. § 3 Abs. 2 BauGB wurde ortsüblich bekanntgemacht am	___.___._____
Die Öffentlichkeitsbeteiligung gem. § 3 Abs. 2 BauGB erfolgte in der Zeit vom	___.___._____
bis einschließlich	___.___._____
Der Feststellungsbeschluss erfolgte durch die Gemeindevertretung am	___.___._____

Die Bekanntmachungen erfolgten in der Nassauischen Neuen Presse.

Ausfertigungsvermerk:
Es wird bestätigt, dass der Inhalt der Flächennutzungsplanänderung mit den hierzu ergangenen Beschlüssen der Gemeindevertretung übereinstimmt und dass die für die Rechtswirksamkeit maßgebenden Verfahrensvorschriften eingehalten worden sind.

Dornburg, den ___.___._____

_____
Bürgermeister

Genehmigungsvermerk:

Rechtskraftvermerk:
Die Genehmigung der Flächennutzungsplanänderung wurde gem. § 6 Abs. 5 BauGB ortsüblich am___.___._____ bekannt gemacht. Damit wird die Flächennutzungsplanänderung wirksam.

Dornburg, den ___.___._____

_____
Bürgermeister

Gemeinde Dornburg, Gemarkung Frickhofen

Änderung des Flächennutzungsplanes im Bereich "Solarpark Oberm Kreuzstück"

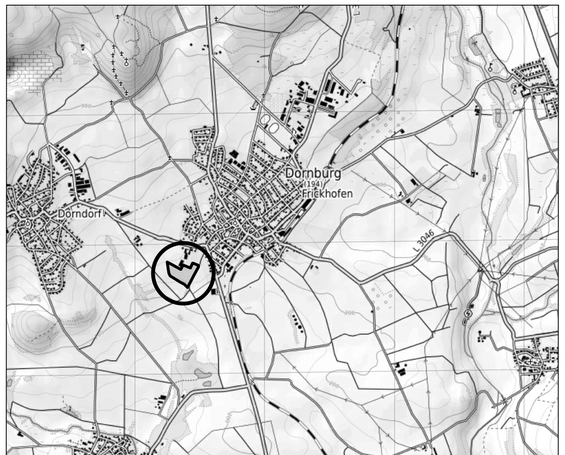

Kartendaten: © OpenStreetMap-Mitwirkende, SRTM | Kartendarstellung: © OpenTopoMap (CC-BY-SA) M: 1: 25.000

PLANUNGSBÜRO FISCHER
Raumplanung | Stadtplanung | Umweltplanung
Im Nordpark 1 - 35435 Wettenberg | t. +49 641 98441-22 | info@fischer-plan.de | www.fischer-plan.de

Vorentwurf

Stand:	18.02.2026
Projektleitung:	Roeßing
CAD:	Perponcher
Maßstab:	1 : 5.000
Projektnummer:	24-2903