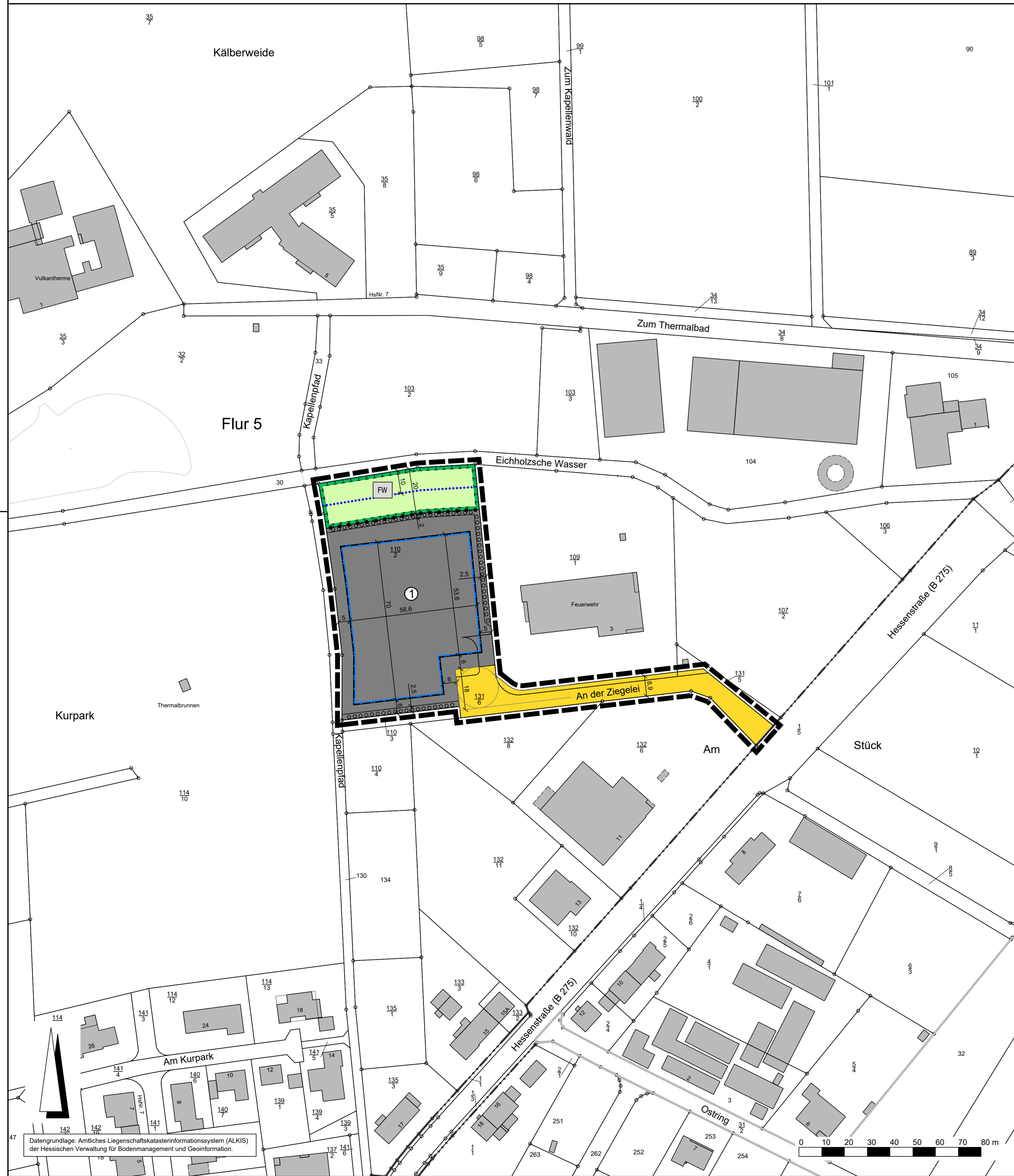


Stadt Herbstein, Kernstadt

Bebauungsplan "Kurgebiet" - 6. Änderung



Rechtsgrundlagen

Baugesetzbuch (BauGB) i.d.F. der Bekanntmachung vom 03.11.2017 (BGBl. I S. 3634), zuletzt geändert durch Artikel 5 des Gesetzes vom 22.12.2025 (BGBl. 2025 I Nr. 348),
 Baunutzungsverordnung (BauNVO) i.d.F. der Bekanntmachung vom 21.11.2017 (BGBl. I S. 3786), zuletzt geändert durch Artikel 2 des Gesetzes vom 03.07.2023 (BGBl. 2023 I Nr. 176),
 Planzeichenverordnung 1990 (PlanzV 90) i.d.F. der Bekanntmachung vom 18.12.1990 (BGBl. I 1991 S. 58), zuletzt geändert durch Artikel 6 des Gesetzes vom 12.08.2025 (BGBl. 2025 I Nr. 189),
 Hessisches Wassergesetz (HWG) vom 14.12.2010 (GVBl. I S. 548), zuletzt geändert durch Artikel 3 des Gesetzes vom 28.06.2023 (GVBl. S. 473, 475),
 Hessische Gemeindeordnung (HGO) i.d.F. vom 07.03.2005 (GVBl. I S. 142), zuletzt geändert durch Artikel 2 des Gesetzes vom 16.02.2023 (GVBl. S. 90, 93),
 Hessische Bauordnung (HBO) vom 28.05.2018 (GVBl. I S. 198), zuletzt geändert durch Artikel 1 des Gesetzes vom 09.10.2025 (GVBl. 2025 Nr. 66).

Zeichenerklärung

Katasteramtliche Darstellung

--- Flurgrenze
 Flur 5 Flurnummer
 $\frac{110}{2}$ Flurstücksnummer
 vorhandene Grundstücks- und Wegeparzellen mit Grenzsteinen

Planzeichen

Art der baulichen Nutzung

GE Gewerbegebiet

Maß der baulichen Nutzung

GRZ Grundflächenzahl
 GFZ Geschossflächenzahl
 Z Zahl der Vollgeschosse als Höchstmaß
 Höhe baulicher Anlagen als Höchstmaß in m über Bezugspunkt, hier:
 FH Firsthöhe

Bauweise, Baulinien, Baugrenzen

Baugrenze
 überbaubare Grundstücksfläche
 nicht überbaubare Grundstücksfläche

Verkehrsflächen

Straßenverkehrsflächen

Planungen, Nutzungsregelungen, Maßnahmen und Flächen für Maßnahmen zum Schutz, zur Pflege und zur Entwicklung von Boden, Natur und Landschaft

Umgrenzung von Flächen für Maßnahmen zum Schutz, zur Pflege und Entwicklung von Boden, Natur und Landschaft

FW Entwicklungsziel: Feuchtwiese

Umgrenzung von Flächen zum Anpflanzen von Bäumen, Sträuchern und sonstigen Bepflanzungen

Sonstige Planzeichen

Grenze des räumlichen Geltungsbereiches des Bebauungsplanes
 Abgrenzung unterschiedlicher Art und unterschiedlichen Maßes der baulichen Nutzung
 geplanter Wendehammer (nicht eingemessen)

Sonstige Darstellungen

Gewässerrandstreifen

Nutzungsschablone

Nr.	Baugebiet	GRZ	GFZ	Z	FH
1	GE	0,7	1,2	II	10,0 m

Bei Konkurrenz von GRZ und überbaubarer Grundstücksfläche gilt die engere Festsetzung.

Verfahrensvermerke:

Der Aufstellungsbeschluss gem. § 2 Abs. 1 BauGB wurde durch die Stadtverordnetenversammlung gefasst am _____
 Der Aufstellungsbeschluss gem. § 2 Abs. 1 Satz 2 BauGB wurde ortsüblich bekanntgemacht am _____
 Die Öffentlichkeitsbeteiligung gem. § 3 Abs. 1 BauGB wurde ortsüblich bekanntgemacht am _____
 Die Öffentlichkeitsbeteiligung gem. § 3 Abs. 1 BauGB erfolgte in der Zeit vom _____ bis einschließlich _____
 Die Öffentlichkeitsbeteiligung gem. § 3 Abs. 2 BauGB wurde ortsüblich bekanntgemacht am _____
 Die Öffentlichkeitsbeteiligung gem. § 3 Abs. 2 BauGB erfolgte in der Zeit vom _____ bis einschließlich _____
 Der Satzungsbeschluss gem. § 10 Abs. 1 BauGB und § 5 HGO i.V.m. § 9 Abs. 4 BauGB, § 37 Abs. 4 HWG sowie § 91 HBO erfolgte durch die Stadtverordnetenversammlung am _____

Die Bekanntmachungen erfolgten im _____

Ausfertigervermerk:

Es wird bestätigt, dass der Inhalt dieses Bebauungsplanes mit den hierzu ergangenen Beschlüssen der Stadtverordnetenversammlung übereinstimmt und dass die für die Rechtswirksamkeit maßgebenden Verfahrensvorschriften eingehalten worden sind.

Herbstein, den _____


 Bürgermeisterin

Rechtskraftvermerk:

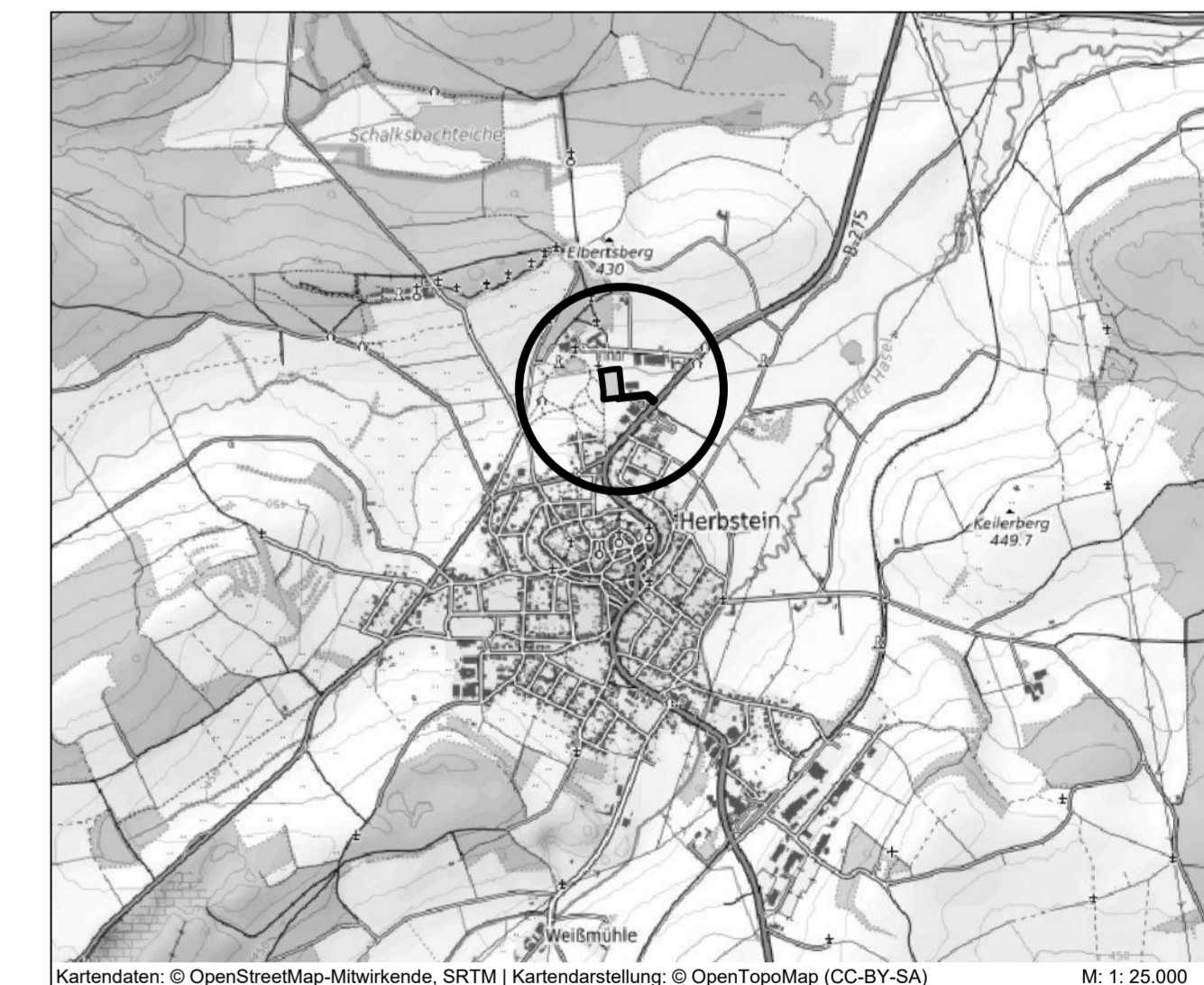
Der Bebauungsplan ist durch ortsübliche Bekanntmachung gem. § 10 Abs. 3 BauGB in Kraft getreten am: _____

Herbstein, den _____

 Bürgermeisterin



Stadt Herbstein, Kernstadt
 Bebauungsplan
 "Kurgebiet" - 6. Änderung



Kartendaten: © OpenStreetMap-Mitwirkende, SRTM | Kartendarstellung: © OpenTopoMap (CC-BY-SA) M: 1:25.000

PLANUNGSBÜRO FISCHER
 Raumplanung | Stadtplanung | Umweltplanung
 Im Nordpark 1 - 35435 Wettenberg | t. +49 641 98441-22 | info@fischer-plan.de | www.fischer-plan.de

Stand: 11.05.2026
Vorentwurf
 Projektleitung: Wolf
 CAD: Damm
 Maßstab: 1 : 1.000
 Projektnummer: 25-3124