






**Zeichenerklärung**

**Planzeichen**


**Art der baulichen Nutzung**

-  Gemischte Bauflächen
-  Gewerbliche Bauflächen
-  Sonderbauflächen Zweckbestimmung Kurgebiet


**Flächen für den überörtlichen Verkehr und für die örtlichen Hauptverkehrswege**

-  Straßenverkehrsflächen
-  Parkfläche (öffentlich)

**Planungen, Nutzungsregelungen, Maßnahmen und Flächen für Maßnahmen zum Schutz, zur Pflege und zur Entwicklung von Boden, Natur und Landschaft**

-  Umgrenzung von Flächen für Maßnahmen zum Schutz, zur Pflege und Entwicklung von Boden, Natur und Landschaft

**Sonstige Planzeichen**

-  Grenze des räumlichen Geltungsbereiches der Flächennutzungsplanänderung

**Rechtsgrundlagen**

Baugesetzbuch (BauGB) i.d.F. der Bekanntmachung vom 03.11.2017 (BGBl. I S. 3634), zuletzt geändert durch Artikel 5 des Gesetzes vom 22.12.2025 (BGBl. 2025 I Nr. 348),  
 Baunutzungsverordnung (BauNVO) i.d.F. der Bekanntmachung vom 21.11.2017 (BGBl. I S. 3786), zuletzt geändert durch Artikel 2 des Gesetzes vom 03.07.2023 (BGBl. 2023 I Nr. 176),  
 Planzeichenverordnung 1990 (PlanzV 90) i.d.F. der Bekanntmachung vom 18.12.1990 (BGBl. I 1991 S. 58), zuletzt geändert durch Artikel 3 des Gesetzes vom 12.08.2025 (BGBl. I Nr. 189).

**Verfahrensvermerke**

Der Aufstellungsbeschluss gem. § 2 Abs. 1 BauGB wurde durch die Stadtverordnetenversammlung gefasst am \_\_\_\_\_

Der Aufstellungsbeschluss gem. § 2 Abs. 1 Satz 2 BauGB wurde ortsüblich bekanntgemacht am \_\_\_\_\_

Die Öffentlichkeitsbeteiligung gem. § 3 Abs. 1 BauGB wurde ortsüblich bekanntgemacht am \_\_\_\_\_

Die Öffentlichkeitsbeteiligung gem. § 3 Abs. 1 BauGB erfolgte in der Zeit vom \_\_\_\_\_ bis einschließlich \_\_\_\_\_

Die Öffentlichkeitsbeteiligung gem. § 3 Abs. 2 BauGB wurde ortsüblich bekanntgemacht am \_\_\_\_\_

Die Öffentlichkeitsbeteiligung gem. § 3 Abs. 2 BauGB erfolgte in der Zeit vom \_\_\_\_\_ bis einschließlich \_\_\_\_\_

Der Feststellungsbeschluss erfolgte durch die Stadtverordnetenversammlung am \_\_\_\_\_

Die Bekanntmachungen erfolgten im \_\_\_\_\_

**Ausfertigungsvermerk:**

Es wird bestätigt, dass der Inhalt der Flächennutzungsplanänderung mit den hierzu ergangenen Beschlüssen der Stadtverordnetenversammlung übereinstimmt und dass die für die Rechtswirksamkeit maßgebenden Verfahrensvorschriften eingehalten worden sind.

Ulrichstein, den \_\_\_\_\_

\_\_\_\_\_  
Bürgermeisterin

**Genehmigungsvermerk:**

**Rechtskraftvermerk:**

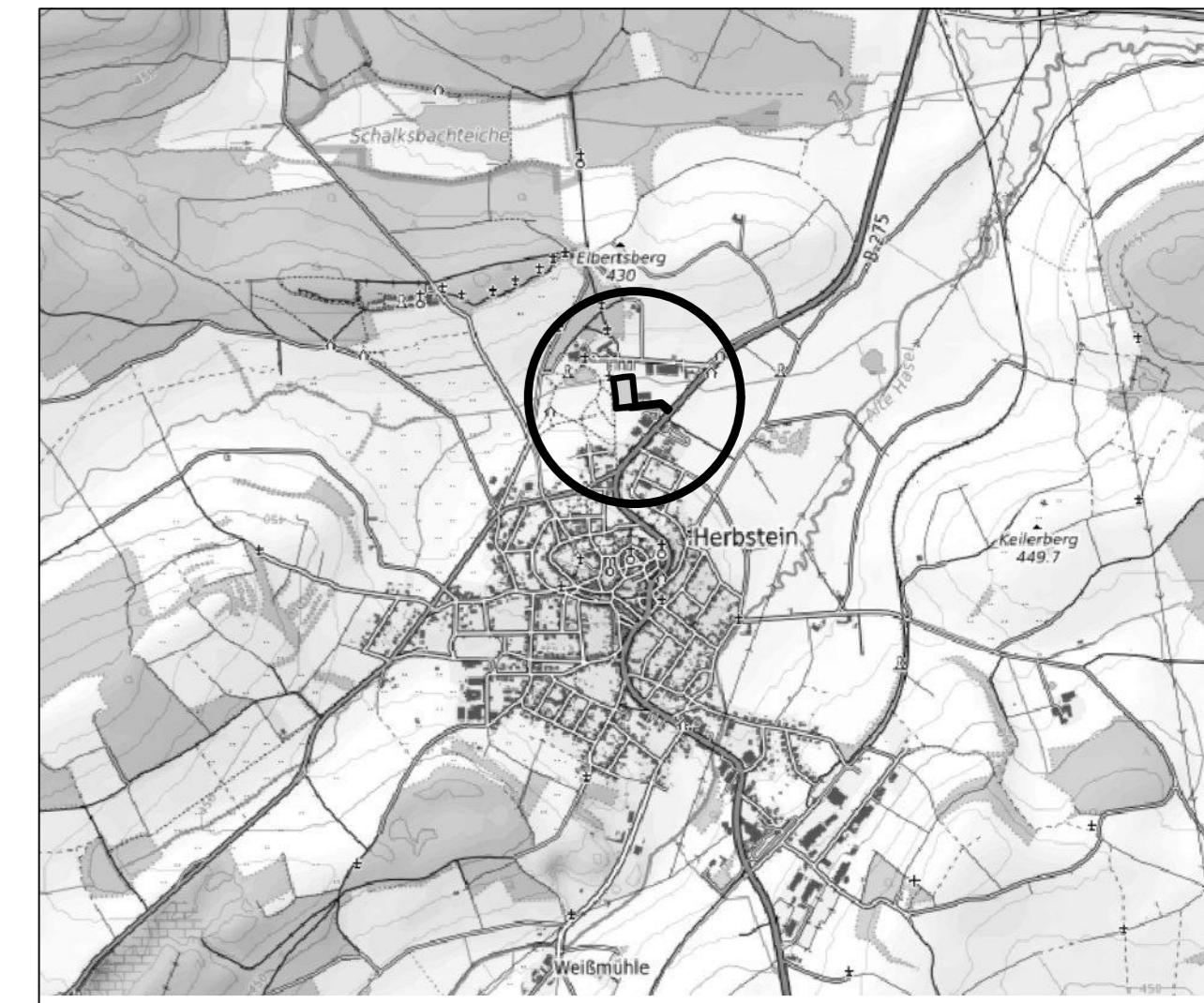
Die Genehmigung der Flächennutzungsplanänderung wurde gem. § 6 Abs. 5 BauGB ortsüblich am \_\_\_\_\_ bekannt gemacht. Damit wird die Flächennutzungsplanänderung wirksam.

Ulrichstein, den \_\_\_\_\_

\_\_\_\_\_  
Bürgermeisterin



**Stadt Herbstein, Kernstadt**  
**Änderung des Flächennutzungsplanes**  
**im Bereich "Kurgebiet" - 6. Änderung**



Kartendaten: © OpenStreetMap-Mitwirkende, SRTM | Kartendarstellung: © OpenTopoMap (CC-BY-SA) M: 1: 25.000

**PLANUNGSBÜRO FISCHER**  
 Raumplanung | Stadtplanung | Umweltplanung  
 Im Nordpark 1 - 35435 Wettenberg | t. +49 641 98441-22 | info@fischer-plan.de | www.fischer-plan.de

<h1>Vorentwurf</h1>	Stand:	11.05.2026
	Projektleitung:	Wolf
	CAD:	Damm
	Maßstab:	1 : 1.000
	Projektnummer:	25-3124