









Datengrundlage: Digitale Orthophotos, ALKIS der Hessischen Verwaltung für Bodenmanagement und Geoinformation

Zeichenerklärung

Legende

Darstellung	Typ.-Nr.	Biotop- / Nutzungstyp
	06.340	Frischwiesen mäßiger Nutzungsintensität
	09.123	Artenarme oder nitrophytische Ruderalvegetation
	10.510	Sehr stark oder völlig versiegelte Fläche
	11.221	Gärtnerisch gepflegte Anlagen im besiedelten Bereich/ arten- und strukturarmer Hausgärten

Sonstige Darstellungen

	Grenze des räumlichen Geltungsbereiches
	Höhenlinie in m über Normalhöhennull (NHN)



Gemeinde Dornburg, Ortsteil Langendernbach

Vorhabenbezogener Bebauungsplan

"Mainzer Straße"

**PLANUNGSBÜRO
FISCHER**

Im Nordpark 1 - 35435 Wetzlar | t. +49 641 98441-22 | f. +49 641 98441-155 | info@fischer-plan.de | www.fischer-plan.de

Raumplanung | Stadtplanung | Umweltplanung

Anlage 1

Stand: 16.01.2023

**Bestandskarte
zum Umweltbericht**

Projektleitung: Roeßing
 QGIS: Schweikart
 Maßstab: 1 : 500
 Projektnummer: 23-2912