



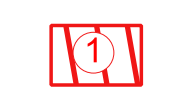


Zeichenerklärung

Legende

Natura 2000-Gebiete

-  Vogelschutzgebiet Nr. 5722-401 "Spessart bei Bad Orb"
-  Flora-Fauna-Habitat Nr. 5722-305 "Klingbach, Orb und Haselbachtal bei Bad Orb"



Naturschutzgebiete

-  "Aul bei Bad Orb" (Nr. 1435035)
-  "Orbquelle bei Bad Orb" (Nr. 1435083)
-  "Hoher Berg bei Lettgenbrunn" (Nr. 1435029)

Landschaftsschutzgebiet

-  "Auenverbund Kinzig" (Nr. 2435005)


Naturdenkmale

-  1 "Abteilung Buchen und Eichen"
-  2 "Madstein"



Denkmalschutz

-  Gesamtanlage

Kompensationsflächen

-  Bestand / in Umsetzung / in Planung (laufende Nummerierung)

Biotope i. V. m. § 30 BNatSchG

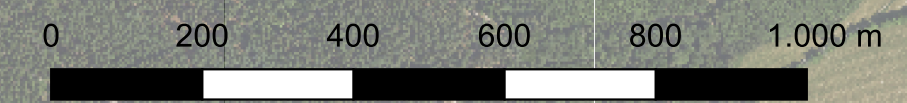
-  § Geschützte Biotope
-  § Verdacht auf geschützte Biotope

1.1 natürliche oder naturnahe Bereiche fließender und stehender Binnengewässer sowie temporäre Kleingewässer

- 2.1 Moore
- 2.3 Röhrichte
- 2.4 Großseggenrieder
- 2.5 Seggen- und binsenreiche Nasswiesen
- 2.6 Quellbereiche
- 3.6 Trocken- und Halbtrockenrasen (Magerrasen)
- 4.1 Bruch-, Sumpf- und Auenwälder
- 7.1 Magere Flachland-Mähwiesen
- 7.2 Streuobstwiesen
- 7.3 Steinriegel und Trockenmauern
- 8.1 Alleen und einseitige Baumreihen an Straßenrändern

Sonstige Planzeichen

-  Gemarkungsgrenze Bad Orb





Kurstadt Bad Orb
Landschaftsplan

PLANUNGSBURO FISCHER
Räumplanung | Stadtplanung | Umweltplanung
Im Nordpark 1 - 35395 Weidenberg | +49 641 98441-22 | +49 641 98441-155 | info@fischer-plan.de | www.fischer-plan.de

Themenkarte	Stand: 29.11.2024
Flächen- und Objektschutz des Natur- und Denkmalschutzes Entwurf	Projektleitung: Düber OGIS: Vogt/Schweikart Maßstab: 1:10.000 Projektnummer: 21-2474